

ESTUDIO DE DETALLE

SECTOR URBANO ORDENADO SUO-2m (ANTIGUO PP3)

Promotor: EXCMO. AYUNTAMIENTO DE ISLA MAYOR

Técnico: Aurora Botella, técnico municipal

Mayo 2022

Código Seguro de Verificación	IV7DQP37LQ5Z5NB35UXTF5SCH4	Fecha	17/05/2022 09:38:19
Normativa	Este documento incorpora firma electrónica reconocida de acuerdo a la ley 6/2020, de 11 de noviembre, reguladora de determinados aspectos de los servicios electrónicos de confianza.		
Firmante	AURORA FRANCISCA BOTELLA FERNANDEZ (FIRMANTE_01)		
Url de verificación	https://portal.dipusevilla.es/vfirma/code/IV7DQP37LQ5Z5NB35UXTF5SCH4	Página	1/445



MEMORIA DE INFORMACIÓN

1.- OBJETIVOS Y ALCANCE DEL ESTUDIO DE DETALLE Y JUSTIFICACIÓN DE SU PROCEDENCIA

- 1.1.- DATOS DE PARTIDA
- 1.2.- ESTRUCTURA DE LA PROPIEDAD
- 1.3.- DESCRIPCIÓN GENERAL DEL ÁMBITO DE ACTUACIÓN
- 1.4.- EQUIPO TÉCNICO REDACTOR
- 1.5.- DOCUMENTACIÓN BASE
- 1.6.- CONDICIONES DE ORDENACIÓN Y NORMATIVA URBANÍSTICA
 - 1.6.1.- PLAN PARCIAL DE ORDENACIÓN
 - 1.6.2.- PROYECTO DE REPARCELACIÓN
 - 1.6.3.- RECEPCIÓN TÁCITA
- 1.7.- JUSTIFICACIÓN DE LA PROCEDENCIA Y OPORTUNIDAD

2.- ESTRUCTURA DE LA PROPIEDAD

MEMORIA DE ORDENACIÓN

- 1.- DESCRIPCIÓN DE LA PROPUESTA
- 2.- AJUSTE DE LAS ALINEACIONES GENERALES DE LA ORDENACIÓN Y MODIFICACIÓN DE LA UBICACIÓN DE LAS PARCELAS DE DOTACIONES
- 3.- CONDICIONES DE LAS PARCELAS RESULTANTES
- 4.- DETERMINACIONES URBANÍSTICAS DEL ESTUDIO DE DETALLE

MEMORIA DE VIABILIDAD

ESTUDIO ECONÓMICO FINANCIERO

INFORME DE SOSTENIBILIDAD ECONÓMICA

Código Seguro de Verificación	IV7DQP37LQ5Z5NB35UXTF5SCH4	Fecha	17/05/2022 09:38:19
Normativa	Este documento incorpora firma electrónica reconocida de acuerdo a la ley 6/2020, de 11 de noviembre, reguladora de determinados aspectos de los servicios electrónicos de confianza.		
Firmante	AURORA FRANCISCA BOTELLA FERNANDEZ (FIRMANTE_01)		
Url de verificación	https://portal.dipusevilla.es/vfirma/code/IV7DQP37LQ5Z5NB35UXTF5SCH4	Página	2/445



MEMORIA DE INFORMACIÓN

1.- OBJETIVOS Y ALCANCE DEL ESTUDIO DE DETALLE Y JUSTIFICACIÓN DE SU PROCEDENCIA

1.1.- DATOS DE PARTIDA

Con fecha 16 de febrero de 2001 se aprueba definitivamente por providencia de alcaldía el Estudio de Detalle del Plan Parcial nº3 Industrial. Promovido por CAMBOU S.A. y redactado por D. José Luís Iglesias Sánchez, arquitecto colegiado nº 3564.

Tras la ejecución de las obras definidas en el planeamiento urbanístico se detectan una serie de variaciones en las delimitaciones de manzanas y calles definidas que no concuerdan con lo recogido en el Plan Parcial aprobado y que se han ido realizando en el transcurso de los trabajos de ejecución de la urbanización sin que se hubiera modificado ni el Plan Parcial ni el Proyecto de Urbanización.

En cumplimiento de la sentencia de la Sala Contencioso-Administrativo del Tribunal Superior de Justicia de Andalucía del recurso de apelación nº 2606/2019, procedente de la Sección Segunda, y dictada con fecha 16 de diciembre de 2021, este Ayuntamiento se ve obligado a recepcionar las obras de urbanización del sector SUO-2m, antiguo Plan Parcial nº3 "Polígono El Puntal", promovida por la empresa CAMBOU S.A. Para esto, se firma acta de recepción tácita que incorpora un Informe Técnico descriptivo de todo el expediente y del estado de la urbanización a fecha de dicha recepción.

Al no concordar exactamente las alineaciones y límites de todas las parcelas definidas anteriormente con lo realmente ejecutado, el Ayuntamiento redacta este Estudio de Detalle de manera que se determinen estas alineaciones para conseguir la parcelación ajustada a la realidad existente de todo el suelo de este Plan Parcial.

Código Seguro de Verificación	IV7DQP37LQ5Z5NB35UXTF5SCH4	Fecha	17/05/2022 09:38:19
Normativa	Este documento incorpora firma electrónica reconocida de acuerdo a la ley 6/2020, de 11 de noviembre, reguladora de determinados aspectos de los servicios electrónicos de confianza.		
Firmante	AURORA FRANCISCA BOTELLA FERNANDEZ (FIRMANTE_01)		
Url de verificación	https://portal.dipusevilla.es/vfirma/code/IV7DQP37LQ5Z5NB35UXTF5SCH4	Página	3/445



En este mismo documento, se realiza una reordenación de la manzana donde se ubican los suelos de dotaciones y espacios libres para configurar una ordenación donde sean más accesibles desde los viales adyacentes, que actualmente no lo son, y que se posibilite un futuro desarrollo apropiado a sus usos. En ningún caso se produce una variación en sus superficies, ni de los usos asignados a esas parcelas, y lo que se hace es dotar a todos los suelos dotacionales y espacios libres de acceso directo desde el viario público que en la ordenación actual no tiene.

1.2.- ESTRUCTURA DE LA PROPIEDAD

El presente Estudio de Detalle se realiza a petición del Ayuntamiento de Isla Mayor, con CIF P4110500H, con domicilio en la Plaza de García Lorca s/n, en Isla Mayor, que ha recepcionado de manera tácita las obras de urbanización del Sector SO-2m, antiguo PP3, y que en ese acto determina la necesidad de redactar un Estudio de Detalle que recoja las alineaciones finales de este Sector.

1.3.- DESCRIPCIÓN GENERAL DEL ÁMBITO DE ACTUACIÓN

El ámbito físico del Estudio de Detalle se representa en los planos de información de este documento y es el definido en el documento “Innovación del P.G.O.U. de Isla Mayor, adaptación parcial de las NNSSPM en la Avenida Rafael Beca” aprobado definitivamente por resolución de la Comisión Territorial de Ordenación del Territorio y Urbanismo de 22 de Octubre de 2014 y publicado en el BOJA nº 32 de 17 de Febrero de 2015.

El ámbito de actuación constituye un cuadrilátero con uno de sus lados curvilíneo a todo lo largo de su linde posterior con un canal de riego. Con una superficie de 84.000 metros cuadrados, con su acceso por la linde frontal desde la avenida Rafael Beca.

Código Seguro de Verificación	IV7DQP37LQ5Z5NB35UXTF5SCH4	Fecha	17/05/2022 09:38:19
Normativa	Este documento incorpora firma electrónica reconocida de acuerdo a la ley 6/2020, de 11 de noviembre, reguladora de determinados aspectos de los servicios electrónicos de confianza.		
Firmante	AURORA FRANCISCA BOTELLA FERNANDEZ (FIRMANTE_01)		
Url de verificación	https://portal.dipusevilla.es/vfirma/code/IV7DQP37LQ5Z5NB35UXTF5SCH4	Página	4/445



La naturaleza de estos suelos es de origen de Marismas, tratándose de suelos de carácter diluvial de naturaleza franco-arcillosa, con una importante existencia de aguas subálveas en capas profundas. Los terrenos presentan una topografía casi plana, con carencia de accidentes, existiendo una cota de 0,95 metros entre puntos críticos.

Actualmente, la edificación en las parcelas está consolidada en un porcentaje medio-alto.



1.4.- EQUIPO TÉCNICO REDACTOR

La tramitación del presente Estudio de Detalle se redacta por la Oficina Técnica de Urbanismo del Ayuntamiento de Isla Mayor siguiendo el mandato de Alcaldía de fecha 16 de mayo de 2022.

Lo redacta Aurora Botella Fernández, Arquitecta Técnica colegiada COAAT de Sevilla n.º 3370 y técnica municipal de este Ayuntamiento.

Código Seguro de Verificación	IV7DQP37LQ5Z5NB35UXTF5SCH4	Fecha	17/05/2022 09:38:19
Normativa	Este documento incorpora firma electrónica reconocida de acuerdo a la ley 6/2020, de 11 de noviembre, reguladora de determinados aspectos de los servicios electrónicos de confianza.		
Firmante	AURORA FRANCISCA BOTELLA FERNANDEZ (FIRMANTE_01)		
Url de verificación	https://portal.dipusevilla.es/vfirma/code/IV7DQP37LQ5Z5NB35UXTF5SCH4	Página	5/445



1.5.- DOCUMENTACIÓN BASE

El presente documento se rige fundamentalmente por la siguiente normativa:

- Las Normas Subsidiarias del Planeamiento Municipal de Puebla del Río (en adelante NNSSMP), sector de Villafranco del Guadalquivir, aprobadas definitivamente con fecha 1 de marzo de 1984 por la Comisión Provincial de Urbanismo.
- El Plan General de Ordenación Urbanística de Isla Mayor, (en adelante PGOU) resultante de la adaptación parcial de las NNSSMP de Puebla del Río, en el ámbito territorial del municipio de Isla Mayor, a la Ley de Ordenación Urbanística de Andalucía (en adelante LOUA) en las términos regulados en la Disposición Transitoria 2ª, apartado 2, de la misma y en el Decreto 11/2008 de 22 de Enero de la Junta de Andalucía, que fue aprobado por el Pleno municipal el 25 de Mayo de 2009 (BOP 17 de Junio de 2010)
- La modificación mediante el documento “Innovación del P.G.O.U. de Isla Mayor, adaptación parcial de las NNSSPM en la Avenida Rafael Beca” aprobado definitivamente por resolución de la Comisión Territorial de Ordenación del Territorio y Urbanismo de 22 de Octubre de 2014 y publicado en el BOJA nº 32 de 17 de Febrero de 2015.
- Plan Parcial nº3 Industrial en la carretera SE-666, aprobado mediante resolución de la Comisión Provincial de Urbanismo el día 1 de junio de 1989 y publicado en el BOP de 6 de julio de 1989.
- Proyecto de Compensación, redactado por la Empresa Municipal del Suelo de Isla Mayor (EMSIMSA), aprobado por Resolución de Alcaldía nº 503 con fecha 2 de diciembre de 1999.
- Proyecto de Urbanización del Plan Parcial nº 3 Industrial de 18 de Julio de 2001.

Código Seguro de Verificación	IV7DQP37LQ5Z5NB35UXTF5SCH4	Fecha	17/05/2022 09:38:19
Normativa	Este documento incorpora firma electrónica reconocida de acuerdo a la ley 6/2020, de 11 de noviembre, reguladora de determinados aspectos de los servicios electrónicos de confianza.		
Firmante	AURORA FRANCISCA BOTELLA FERNANDEZ (FIRMANTE_01)		
Url de verificación	https://portal.dipusevilla.es/vfirma/code/IV7DQP37LQ5Z5NB35UXTF5SCH4	Página	6/445



- Ley 7/2021, de 1 de diciembre, de impulso para la sostenibilidad del territorio de Andalucía (LISTA).
- Real Decreto Legislativo 7/2015, de 30 de octubre, por el que se aprueba el texto refundido de la Ley de Suelo y Rehabilitación Urbana.
- Real Decreto 2159/1.978, de 23 de junio, por el que se aprueba el Reglamento de Planeamiento para el desarrollo y aplicación de la Ley sobre Régimen del Suelo y Ordenación Urbana.
- Real Decreto 3288/1.978, de 25 de agosto, por el que se aprueba el Reglamento de Gestión Urbanística para el desarrollo y aplicación de la Ley sobre Régimen del Suelo y Ordenación Urbana.

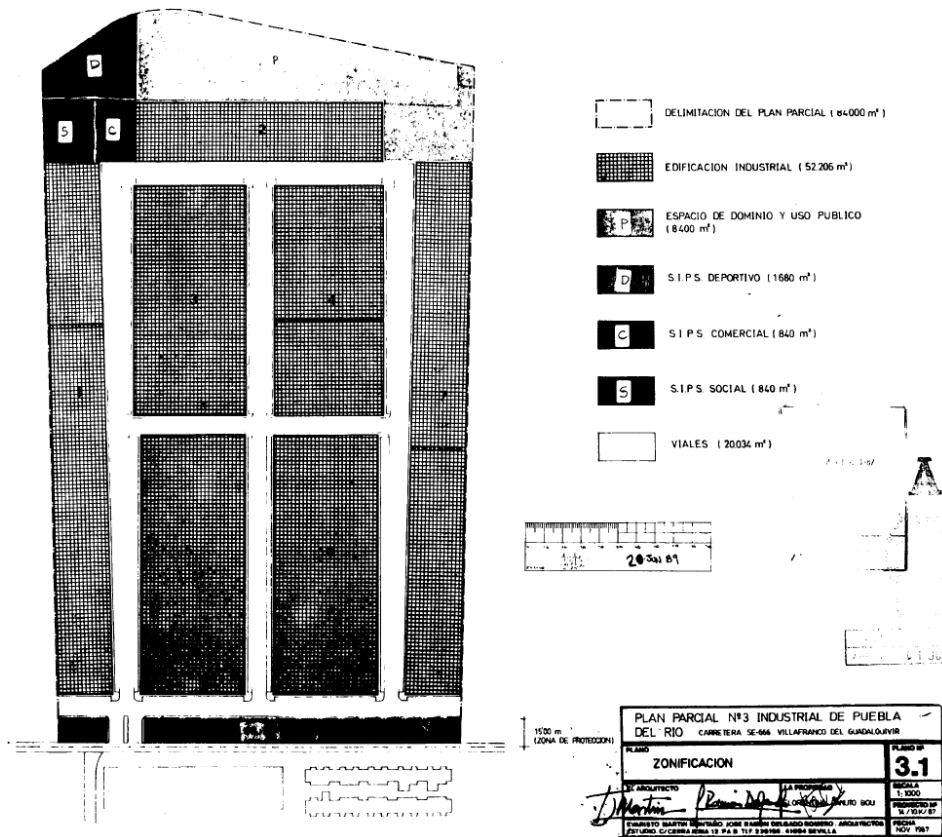
1.6.- CONDICIONES DE ORDENACIÓN Y NORMATIVA URBANÍSTICA

1.6.1.- PLAN PARCIAL DE ORDENACIÓN

La ordenación pormenorizada del sector quedó definida en el Plan Parcial del Sector 3 de las NNSSMP, posteriormente denominado SUS-2m por la Innovación del P.G.O.U. de Isla Mayor, adaptación parcial de las NNSSPM en la Avenida Rafael Beca, aprobada el 22 de Octubre de 2014 y publicado en el BOJA nº 32 de 17 de Febrero de 2015, que establecía lo siguiente:

Código Seguro de Verificación	IV7DQP37LQ5Z5NB35UXTF5SCH4	Fecha	17/05/2022 09:38:19
Normativa	Este documento incorpora firma electrónica reconocida de acuerdo a la ley 6/2020, de 11 de noviembre, reguladora de determinados aspectos de los servicios electrónicos de confianza.		
Firmante	AURORA FRANCISCA BOTELLA FERNANDEZ (FIRMANTE_01)		
Url de verificación	https://portal.dipusevilla.es/vfirma/code/IV7DQP37LQ5Z5NB35UXTF5SCH4	Página	7/445





1.6.2.- PROYECTO DE REPARCELACIÓN

En el Proyecto de Reparcelación aprobado no se ven reflejadas una serie de calles interiores que se han ejecutado en las distintas fases de obra de este Sector.

1.6.3.- RECEPCIÓN TÁCITA

Se ha recepcionado de manera tácita, y en cumplimiento expreso de la Sentencia del Tribunal Superior de Justicia, Sede en Sevilla, Sala de Contencioso-Administrativo, apelación nº 2606/2019, las obras de urbanización del Sector SU0-2m, anterior Plan Parcial PP3. El acta de recepción se acompañaba de Informe de la Oficina Técnica donde se

Código Seguro de Verificación	IV7DQP37LQ5Z5NB35UXTF5SCH4	Fecha	17/05/2022 09:38:19
Normativa	Este documento incorpora firma electrónica reconocida de acuerdo a la ley 6/2020, de 11 de noviembre, reguladora de determinados aspectos de los servicios electrónicos de confianza.		
Firmante	AURORA FRANCISCA BOTELLA FERNANDEZ (FIRMANTE_01)		
Url de verificación	https://portal.dipusevilla.es/vfirma/code/IV7DQP37LQ5Z5NB35UXTF5SCH4	Página	8/445



detallaban las diferencias y defectos de las obras de Urbanización, además de concluir con la necesidad de redactar un Estudio de Detalle que reconozca las variaciones en las alineaciones de las manzanas y parcelas finales, sin que ello suponga modificación sustancial de la ordenación detallada del Plan Parcial aprobado previamente.

1.7.- JUSTIFICACIÓN DE LA PROCEDENCIA Y OPORTUNIDAD

La Ley 7/2021, de 1 de diciembre, de impulso para la sostenibilidad del territorio de Andalucía (LISTA), establece en su artículo 71 las competencias y contenidos de los Estudios de Detalle:

Artículo 71. Los Estudios de Detalle.

1. Los Estudios de Detalle tienen por objeto completar, adaptar o modificar alguna de las determinaciones de la ordenación detallada de aquellas actuaciones urbanísticas que no impliquen modificar el uso o la edificabilidad, ni incrementar el aprovechamiento urbanístico o afectar negativamente a las dotaciones.

2. Los instrumentos de ordenación urbanística detallada podrán remitirse expresamente a un Estudio de Detalle para establecer, completar o modificar la ordenación de su ámbito, dentro de los límites del apartado anterior.

3. En ningún caso los Estudios de Detalle podrán sustituir a los instrumentos que establecen la ordenación detallada en ámbitos sometidos a actuaciones transformación urbanística.

El objeto general del presente documento es establecer las alineaciones de lo ejecutado en el ámbito, determinando las coordenadas de las manzanas de manera que se permita una mejor identificación de los usos determinados en el planeamiento aprobado.

Código Seguro de Verificación	IV7DQP37LQ5Z5NB35UXTF5SCH4	Fecha	17/05/2022 09:38:19
Normativa	Este documento incorpora firma electrónica reconocida de acuerdo a la ley 6/2020, de 11 de noviembre, reguladora de determinados aspectos de los servicios electrónicos de confianza.		
Firmante	AURORA FRANCISCA BOTELLA FERNANDEZ (FIRMANTE_01)		
Url de verificación	https://portal.dipusevilla.es/vfirma/code/IV7DQP37LQ5Z5NB35UXTF5SCH4	Página	9/445



El Estudio de Detalle en ningún caso va a modificar el uso urbanístico del suelo, incrementa el aprovechamiento urbanístico de los terrenos, suprime ni reduce el suelo dotacional público, afecta negativamente a su funcionalidad por disposición inadecuada de su superficie ni altera las condiciones de la ordenación de los terrenos o construcciones colindantes.

El objetivo particular es la ordenación y correcta terminación de la zona, dando cumplimiento a la sentencia judicial antes citada que ordena la recepción tácita de la urbanización.

La formulación del Estudio de Detalle procede de la necesidad de la determinación de las parcelas según lo ejecutado.

Finalmente, con la ordenación establecida en el presente Estudio de Detalle, se regularizarán las edificaciones y las parcelas existentes en el ámbito del mismo así como la reubicación de las parcelas para dotaciones dentro de la misma manzana donde se encuentran situadas actualmente y facilitando el acceso a todas ellas desde los viales públicos del Sector.

Código Seguro de Verificación	IV7DQP37LQ5Z5NB35UXTF5SCH4	Fecha	17/05/2022 09:38:19
Normativa	Este documento incorpora firma electrónica reconocida de acuerdo a la ley 6/2020, de 11 de noviembre, reguladora de determinados aspectos de los servicios electrónicos de confianza.		
Firmante	AURORA FRANCISCA BOTELLA FERNANDEZ (FIRMANTE_01)		
Url de verificación	https://portal.dipusevilla.es/vfirma/code/IV7DQP37LQ5Z5NB35UXTF5SCH4	Página	10/445



MEMORIA DE ORDENACIÓN

1.- DESCRIPCIÓN DE LA PROPUESTA

El objetivo del Estudio de Detalle es el reajuste de las alineaciones de los viarios principales, el detalle de las alineaciones de los viarios secundarios y terciarios, y la reordenación de las parcelas de dotaciones, para dotar a todas ellas de acceso directo desde los viales, en la misma manzana y afectando a los límites de la parcela destinada a Espacios Libres/Zona Verde, pero en ningún caso afectando a las condiciones de superficie y uso de todas estas parcelas, tal y como se recoge en los cuadros de superficies que se incorporan a esta Memoria y a los Planos de Ordenación.

2.- AJUSTE DE LAS ALINEACIONES GENERALES DE LA ORDENACIÓN Y MODIFICACIÓN DE LA UBICACIÓN DE LAS PARCELAS DE DOTACIONES

Las nuevas condiciones de ubicación de las parcelas de Dotaciones Básicas se describen en el plano "6. Zonificación Propuesta. Ubicación de parcelas de dotaciones". En este plano se actualiza la ubicación de las parcelas destinadas a Dotación Básica y se conforman los límites definitivos de la parcela de Espacios Libres/Zona Verde.

Con esta nueva ubicación se consigue dotarles de una posición accesible a pesar de que la situación de todas estas parcelas destinadas a Uso Público tiene una localización, ya desde la ordenación del Plan Parcial, como residual y trasera respecto a los suelos principales de este Sector. Más allá de esta reordenación interna de esta manzana para conformar estos límites, no se llega a modificar ninguno de parámetros urbanísticos respecto de las determinaciones del Plan Parcial.

Código Seguro de Verificación	IV7DQP37LQ5Z5NB35UXTF5SCH4	Fecha	17/05/2022 09:38:19
Normativa	Este documento incorpora firma electrónica reconocida de acuerdo a la ley 6/2020, de 11 de noviembre, reguladora de determinados aspectos de los servicios electrónicos de confianza.		
Firmante	AURORA FRANCISCA BOTELLA FERNANDEZ (FIRMANTE_01)		
Url de verificación	https://portal.dipusevilla.es/vfirma/code/IV7DQP37LQ5Z5NB35UXTF5SCH4	Página	12/445



3.- CONDICIONES DE LAS PARCELAS RESULTANTES DE LA NUEVA UBICACIÓN

Las parcelas resultantes se registrarán por lo establecido en las Normas del Plan Parcial de Sector, en particular en los puntos 4.3.2 Condiciones y Normas en Suelos destinados a Espacios Libres de Dominio y Uso Público, y el 4.3.3 Condiciones y Normas en Suelos destinados a Servicios de Interés Público y Social.

Todo lo que no se encuentre especificado en estas Condiciones Particulares se registrará por las Normas del PGOU vigente en este municipio.

Todos los ajustes que se realizan en este Estudio de Detalle:

- No modifican en ningún caso el uso urbanístico del suelo.
- No incrementan, en ningún caso, el aprovechamiento urbanístico.
- No suprimen o reducen, en ningún caso, el suelo dotacional público, o afecta negativamente a su funcionalidad.
- No alteran, en ningún caso, las condiciones de la ordenación de los terrenos colindantes.

4.- DETERMINACIONES URBANÍSTICAS DEL ESTUDIO DE DETALLE

Este Estudio de Detalle no modifica los usos establecidos en el Plan Parcial. Según ese documento se establecían:

1. Zona de uso Industrial:

El PP estableció una zona destinada a parcelas de uso industrial, cuya superficie unitaria no puede ser inferior a 225 m², ocupando una superficie total de 52.206 m².

2. Zona de espacios libres de dominio y uso público:

La zona verde junto al límite posterior de los terrenos, como determinó el PP. Su superficie es de 8.400 m².

3. Zona de Servicios de Interés Público y Social:

Código Seguro de Verificación	IV7DQP37LQ5Z5NB35UXTF5SCH4	Fecha	17/05/2022 09:38:19
Normativa	Este documento incorpora firma electrónica reconocida de acuerdo a la ley 6/2020, de 11 de noviembre, reguladora de determinados aspectos de los servicios electrónicos de confianza.		
Firmante	AURORA FRANCISCA BOTELLA FERNANDEZ (FIRMANTE_01)		
Url de verificación	https://portal.dipusevilla.es/vfirma/code/IV7DQP37LQ5Z5NB35UXTF5SCH4	Página	13/445



El conjunto de la superficie de suelo destinado a S.I.P.S se ubica en el cuadrante suroeste, en un vértice de los terrenos ordenados. El suelo destinado para cada uno de los usos pormenorizados es: 1.680 m² para uso deportivo, 840 m² para el equipamiento comercial y 840 m² para uso social.

4. Red viaria:

El Plan Parcial definía una red viaria propia, que no forma parte de los sistemas generales de comunicación definidos en el planeamiento general. Aunque se definían tres tipos de vías para la red de comunicaciones propias del sector y de enlace con los sistemas generales, no se encontraba la documentación gráfica acotada de las alineaciones.

MEMORIA DE VIABILIDAD

En virtud del artículo 22.5 del Real Decreto legislativo 7/2015 por el que se aprueba el Texto Refundido de la Ley del Suelo y Rehabilitación Urbana, la viabilidad de la actuación que desarrolla el presente Estudio de Detalle, donde se reajustan las alineaciones del Sector y se reubican las parcelas de Dotaciones Públicas, se mantiene homóloga a la actual, considerando los costes unitarios y totales. Por tanto, se asegura su viabilidad económica, en términos de rentabilidad, de adecuación a los límites del deber legal de conservación y de un adecuado equilibrio entre los beneficios y las cargas derivados de la misma, para la propiedad.

ESTUDIO ECONÓMICO FINANCIERO

El estudio económico-financiero, conforme con el apartado 1.a).4º del artículo 62 de la Ley 7/2021, de 1 de diciembre, de impulso para la sostenibilidad del territorio de Andalucía (LISTA), tiene por objeto la evaluación analítica de las posibles implicaciones del Plan, en función

Código Seguro de Verificación	IV7DQP37LQ5Z5NB35UXTF5SCH4	Fecha	17/05/2022 09:38:19
Normativa	Este documento incorpora firma electrónica reconocida de acuerdo a la ley 6/2020, de 11 de noviembre, reguladora de determinados aspectos de los servicios electrónicos de confianza.		
Firmante	AURORA FRANCISCA BOTELLA FERNANDEZ (FIRMANTE_01)		
Url de verificación	https://portal.dipusevilla.es/vfirma/code/IV7DQP37LQ5Z5NB35UXTF5SCH4	Página	14/445



de los agentes inversores previstos y de la lógica secuencial establecida para su desarrollo y ejecución. En este sentido, para las modificaciones establecidas en este Estudio de Detalle, no hace falta ningún tipo de inversión y, en todo caso, similar a la prevista previo al desarrollo del presente Estudio de Detalle, y está dentro de los valores normales de mercado y posibilidades de los propietarios en general de este tipo de parcelas.

INFORME DE SOSTENIBILIDAD ECONÓMICA

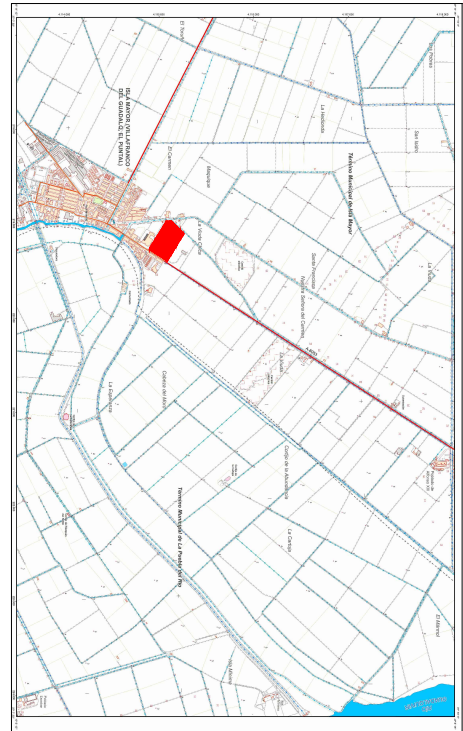
En cumplimiento del artículo 22.4 del Real Decreto legislativo 7/2015 por el que se aprueba el Texto Refundido de la Ley del Suelo y Rehabilitación Urbana, del artículo 3.1 del Reglamento General de Valoraciones, se justifica que el objeto del presente Estudio de Detalle es el reajuste de las alineaciones de las manzanas y parcelas del Sector. Por ello, no se generan nuevos usos productivos, ni se modifica el impacto de las actuaciones previstas en las Haciendas de la Administración Pública responsable de la implantación y el mantenimiento de las infraestructuras y de la implantación y prestación de los servicios necesarios.

Isla Mayor, mayo de 2022,

Aurora Botella Fernández,
Arquitecta Técnico Municipal

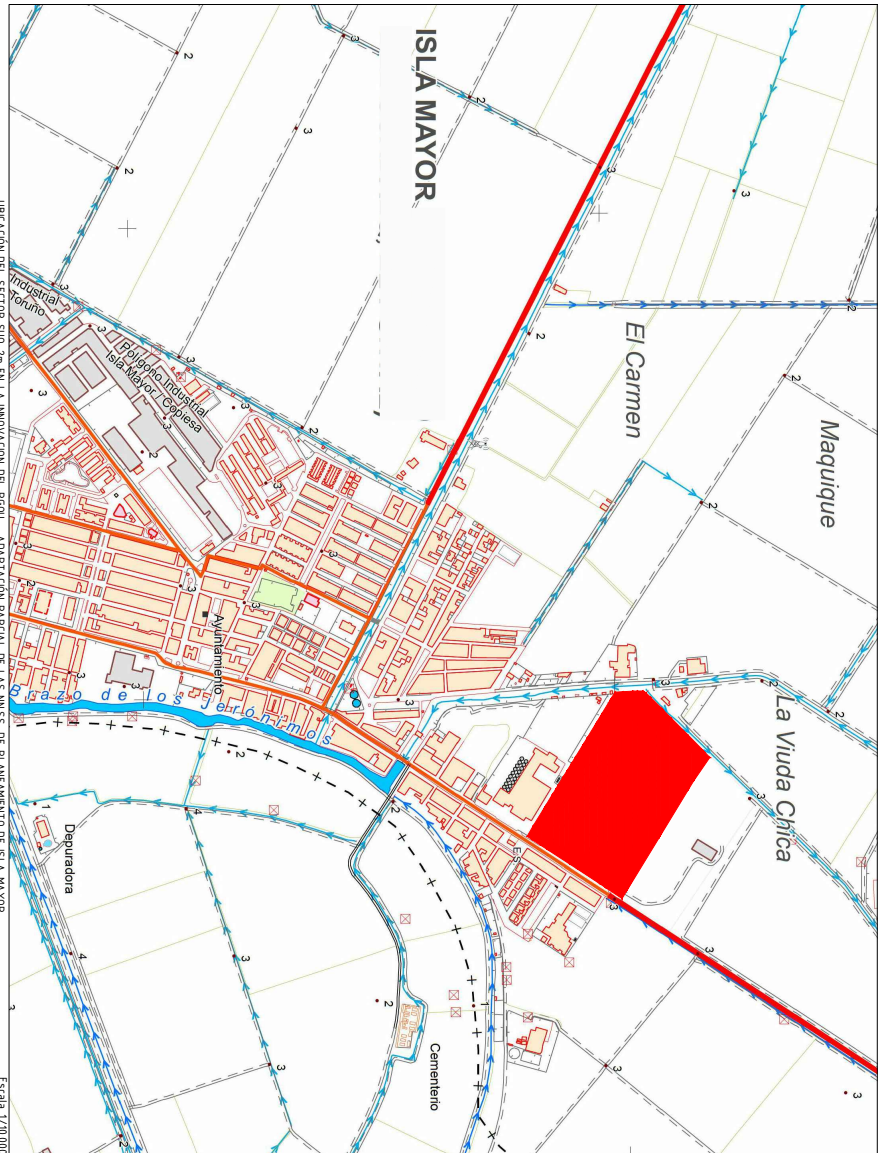
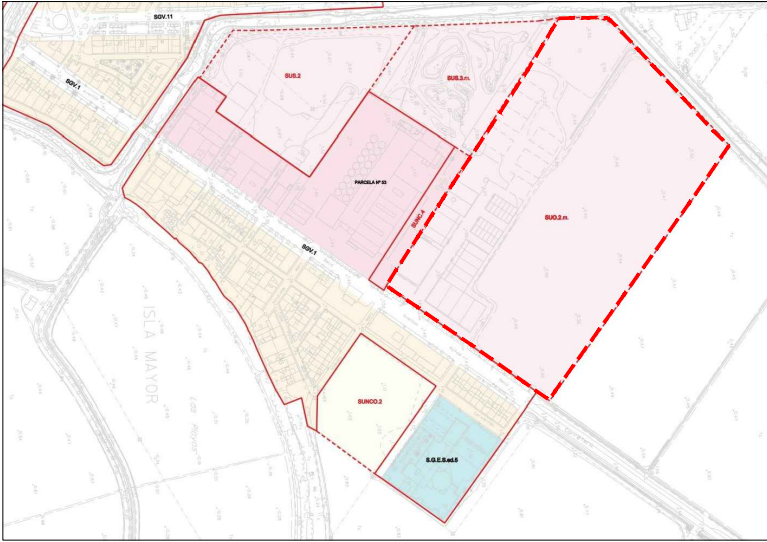
Código Seguro de Verificación	IV7DQP37LQ5Z5NB35UXTF5SCH4	Fecha	17/05/2022 09:38:19
Normativa	Este documento incorpora firma electrónica reconocida de acuerdo a la ley 6/2020, de 11 de noviembre, reguladora de determinados aspectos de los servicios electrónicos de confianza.		
Firmante	AURORA FRANCISCA BOTELLA FERNANDEZ (FIRMANTE_01)		
Url de verificación	https://portal.dipusevilla.es/vfirma/code/IV7DQP37LQ5Z5NB35UXTF5SCH4	Página	15/445





Escala 1/50.000

DELIMITACIÓN DEL SECTOR SUD-2m EN LA INNOVACIÓN DEL PQUU - ADAPTACIÓN PARCIAL DE LAS NMS DE PLANEAMIENTO DE ISLA MAYOR



UBICACIÓN DEL SECTOR SUD-2m EN LA INNOVACIÓN DEL PQUU - ADAPTACIÓN PARCIAL DE LAS NMS DE PLANEAMIENTO DE ISLA MAYOR

Escala 1/10.000



FOTOGRAFÍA AEREA

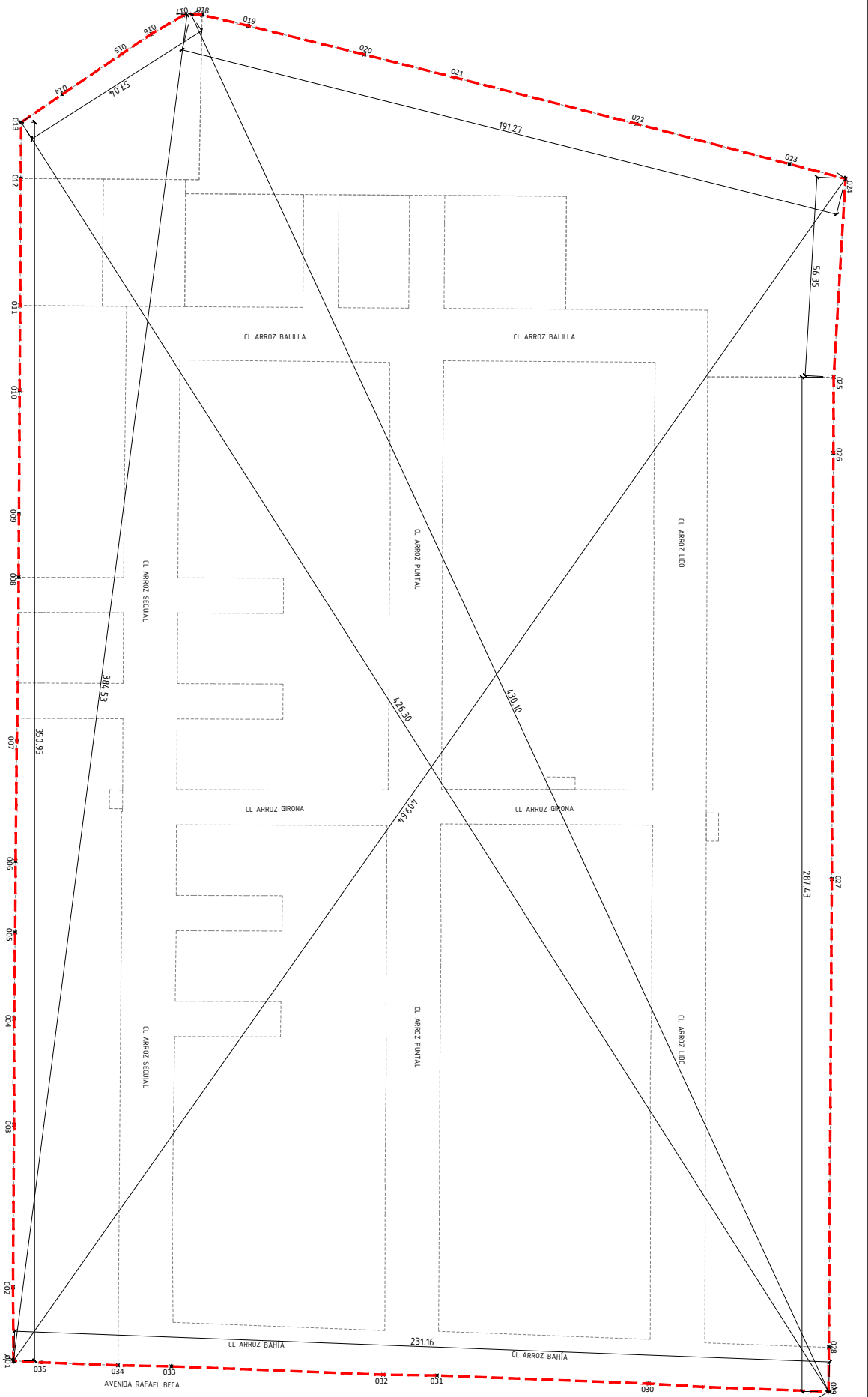
Escala aprox 1/20.000

AYUNTAMIENTO DE ISLA MAYOR		ESTUDIO DE DETALLE Sector SUD-2m PQUU ISLA MAYOR	
Fecha: 17/05/2022 Técnico: Mónica Aurora Botella Fernández		Plano: 01 Situación / Ámbito del Sector	
Aprobación: 17/05/2022 Aprobación: Derivativa		Escala: 1/10.000 - 1/50.000	

Código Seguro de Verificación	IV7DQP37LQ5Z5NB35UXTF5SCH4	Fecha	17/05/2022 09:38:19
Normativa	Este documento incorpora firma electrónica reconocida de acuerdo a la ley 6/2020, de 11 de noviembre, reguladora de determinados aspectos de los servicios electrónicos de confianza.		
Firmante	AURORA FRANCISCA BOTELLA FERNANDEZ (FIRMANTE_01)		
Url de verificación	https://portal.dipusevilla.es/vfirma/code/IV7DQP37LQ5Z5NB35UXTF5SCH4	Página	16/445



* Las cotas son aproximadas, por las dimensiones del sector. La parcelación detallada se encuentra disponible en el Portal de Catastro, con coordenadas UTM para su localización en el terreno.



COORDENADAS		COORDENADAS		COORDENADAS	
PUNTO	X	Y	PUNTO	X	Y
001	752725.1166	413917.2856	011	752018.9955	414029.6955
002	752526.0015	413972.2845	012	752055.0038	414127.2824
003	752180.5525	413826.6435	013	752086.0019	414265.5741
004	752160.9375	413971.8230	014	752097.6676	414281.6044
005	752151.7080	413981.7735	015	752114.9683	414321.0647
006	752127.3180	413928.9120	016	752138.0315	414340.5250
007	752127.3180	413928.9120	017	752184.8885	414315.0280
008	752127.3180	413928.9120	018	752395.2739	414150.5280
009	752127.3180	413928.9120	019	752488.4484	414106.5429
010	752066.6690	414000.5690	020	752488.4484	414106.5429
011	752018.9955	414029.6955	021	752488.4484	414106.5429
			022	752488.4484	414106.5429
			023	752488.4484	414106.5429
			024	752488.4484	414106.5429
			025	752488.4484	414106.5429
			026	752488.4484	414106.5429
			027	752488.4484	414106.5429
			028	752488.4484	414106.5429
			029	752488.4484	414106.5429
			030	752488.4484	414106.5429
			031	752488.4484	414106.5429
			032	752488.4484	414106.5429
			033	752488.4484	414106.5429
			034	752488.4484	414106.5429
			035	752488.4484	414106.5429

AYUNTAMIENTO DE ISLA MAYOR		ESTUDIO DE DETALLE	
Fecha Municipal: Aurora Botella Fernandez		Sector: SUD-2m PDU ISLA MAYOR	
Fecha: 17/05/2022		PLANO 02	
Aprobación: 17/05/2022		Geometría del Sector	
Aprobación: 17/05/2022		Escala: 1/1000	

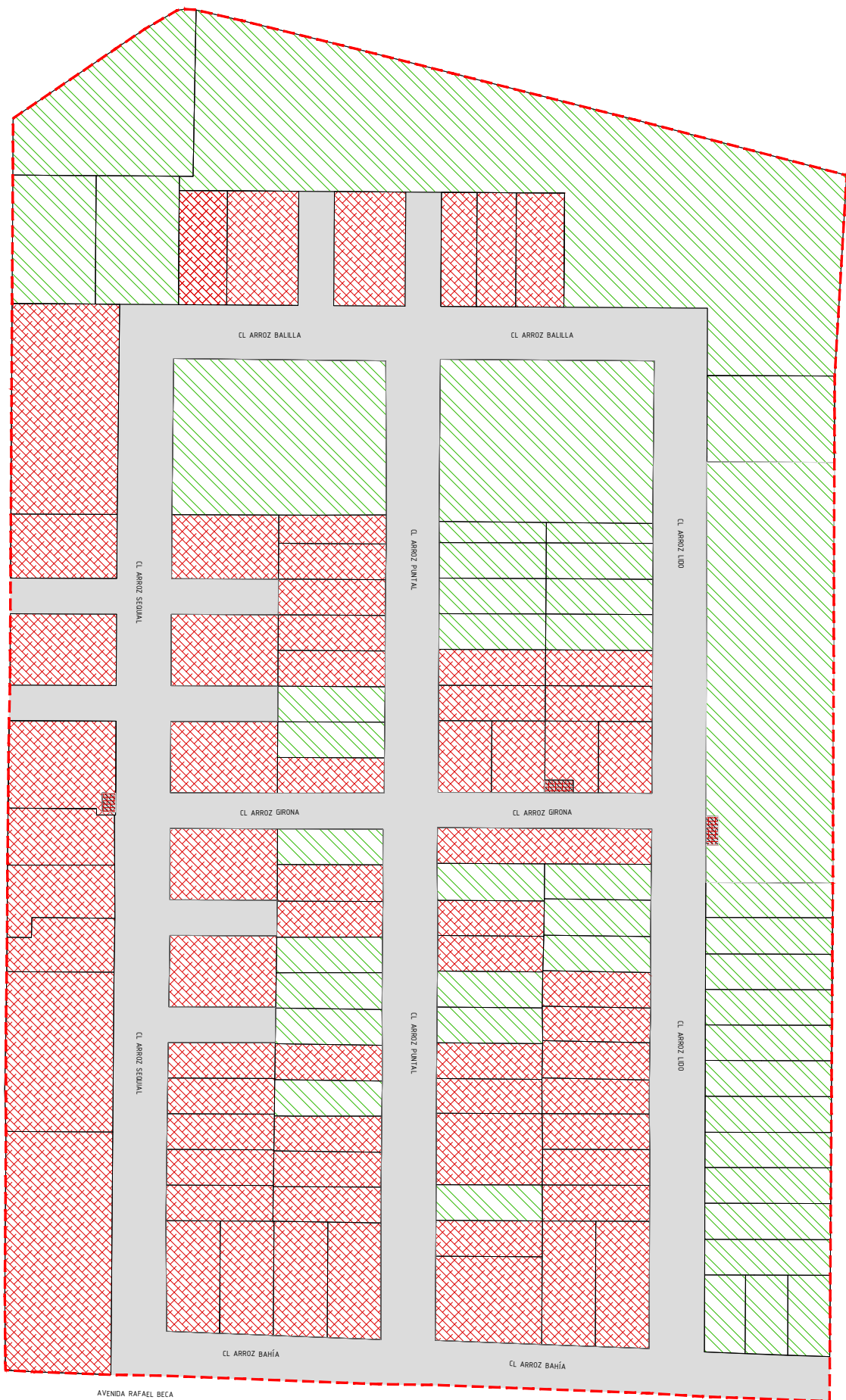


* La planimetría base se ha descargado del portal de Digitalización de Sevilla concordante con la base del Portal de Catastro, por lo que las coordenadas UTM marcadas en este plano tienen esa referencia.

PARCELAS OCUPADAS POR EDIFICACIÓN Y PARCELAS SIN EDIFICAR

PARCELA CON EDIFICACIÓN

SOLAR / PARCELA SIN EDIFICAR

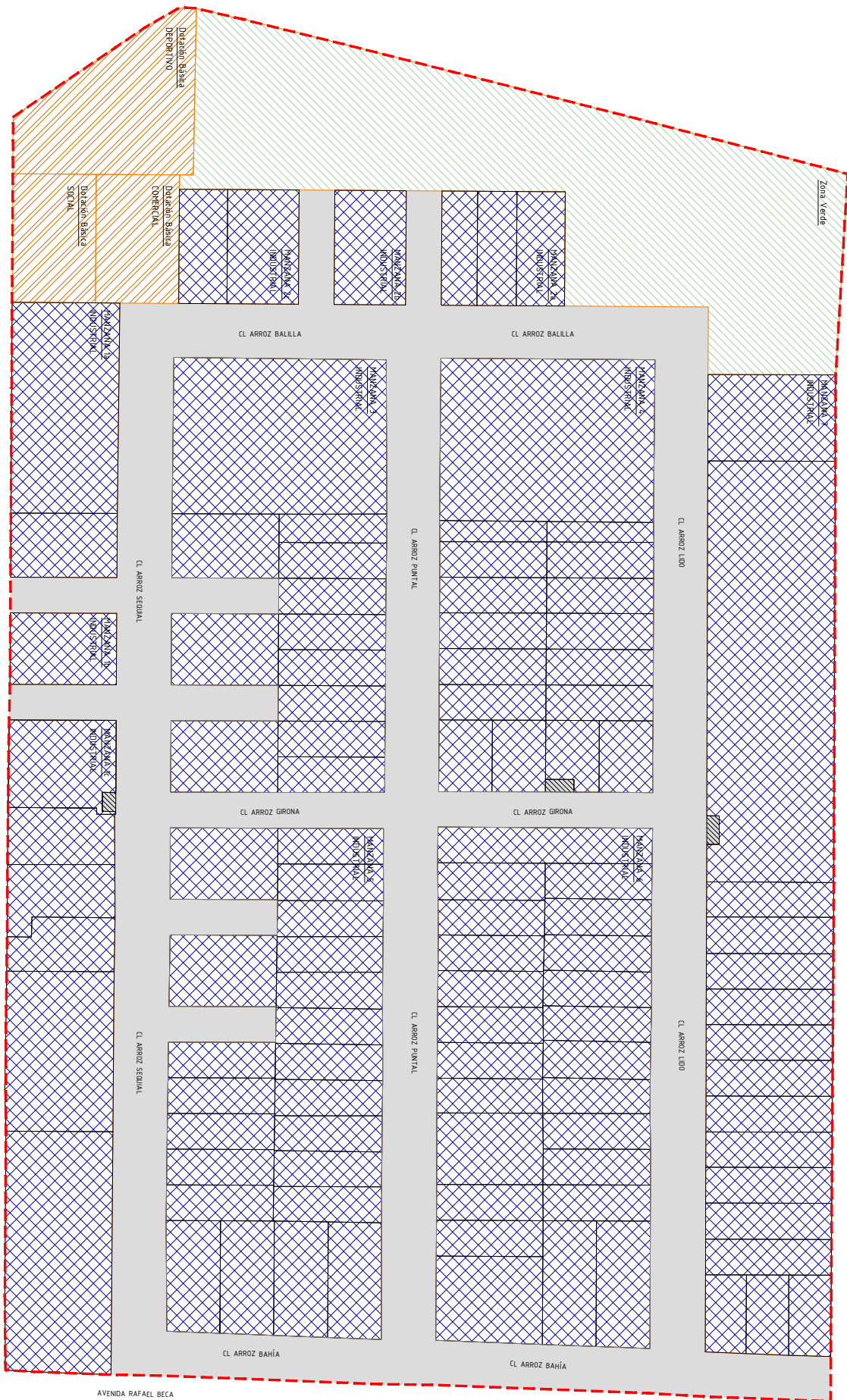
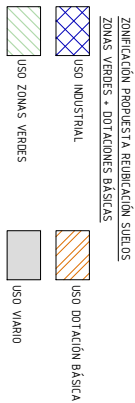


AYUNTAMIENTO DE ISLA MAYOR Técnica Municipal Aurora Botella Fernández		ESTUDIO DE DETALLE Sector SUD-2m PDUU ISLA MAYOR	
Sello: Aprobación inicial Mayo de 2022 Aprobación definitiva		Plano 04. Estado actual del Sector. Niveles de consolidación de la edificación. Escala 1/1000	

Código Seguro de Verificación	IV7DQP37LQ5Z5NB35UXTF5SCH4	Fecha	17/05/2022 09:38:19
Normativa	Este documento incorpora firma electrónica reconocida de acuerdo a la ley 6/2020, de 11 de noviembre, reguladora de determinados aspectos de los servicios electrónicos de confianza.		
Firmante	AURORA FRANCISCA BOTELLA FERNANDEZ (FIRMANTE_01)		
Url de verificación	https://portal.dipusevilla.es/vfirma/code/IV7DQP37LQ5Z5NB35UXTF5SCH4	Página	19/445



* La planimetría base se ha descargado del portal de Dignidad de Sevilla concordante con la base del Portal de Catastro, por lo que las coordenadas UTM marcadas en este plano tienen esa referencia.








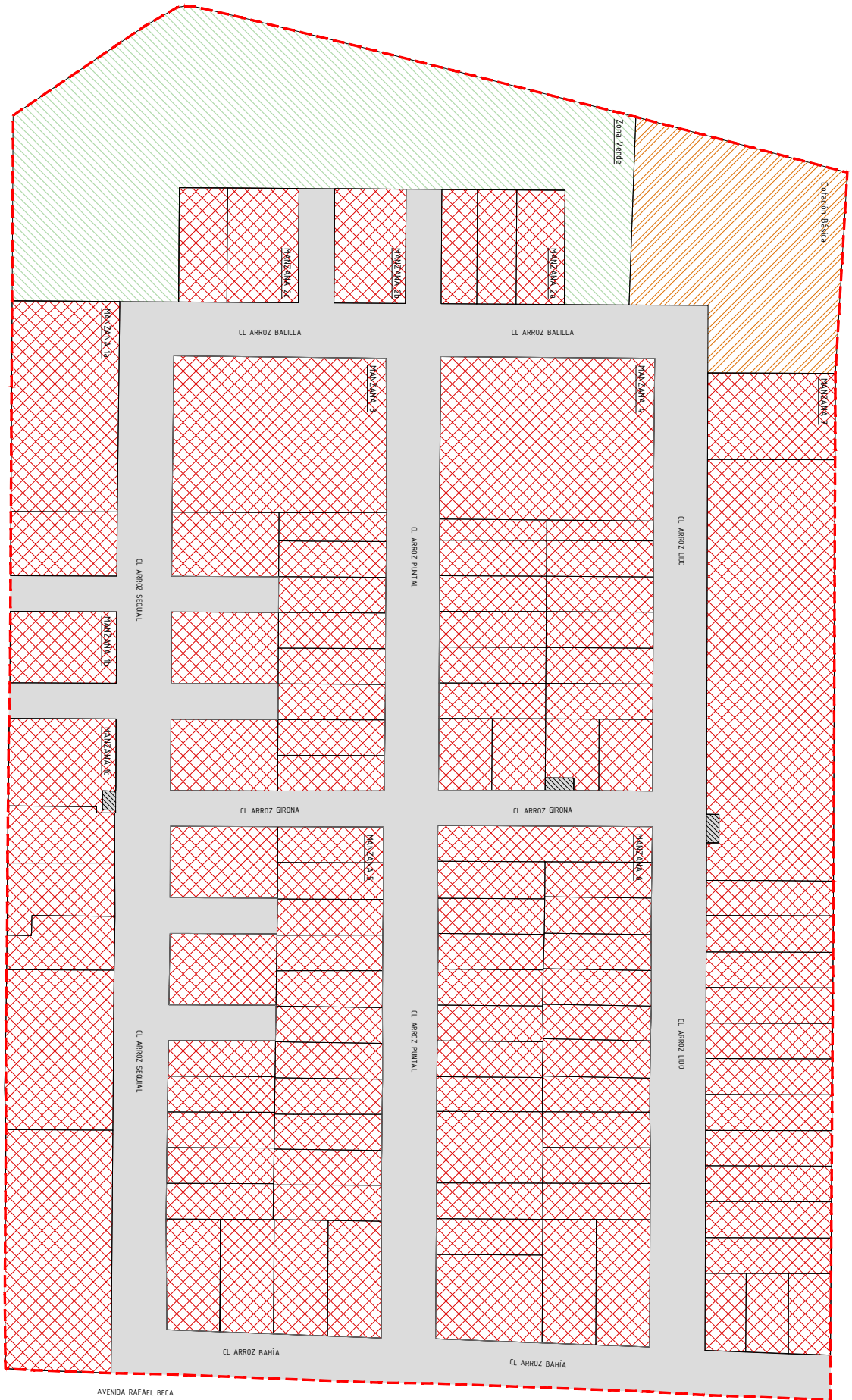
AYUNTAMIENTO DE ISLA MAJOR Fecha: Manizaga Aurora Botella Fernandez Sello:		ESTUDIO DE DETALLE Sector: SUD-2m PGOU ISLA MAJOR	
Aprobación: 19 de Mayo de 2022 Aprobación: Derivativa		Zonificación según Plan Parcial PLANO 06 Escala: 1/1000	

Código Seguro de Verificación	IV7DQP37LQ5Z5NB35UXTF5SCH4	Fecha	17/05/2022 09:38:19
Normativa	Este documento incorpora firma electrónica reconocida de acuerdo a la ley 6/2020, de 11 de noviembre, reguladora de determinados aspectos de los servicios electrónicos de confianza.		
Firmante	AURORA FRANCISCA BOTELLA FERNANDEZ (FIRMANTE_01)		
Url de verificación	https://portal.dipusevilla.es/vfirma/code/IV7DQP37LQ5Z5NB35UXTF5SCH4	Página	20/445



* La planimetría base se ha descargado del portal de Dignidad de Sevilla concordante con la base del Portal de Catastro, por lo que las coordenadas UTM marcadas en este plano tienen esa referencia.

- ZONIFICACIÓN PROPUESTA REUBRICACIÓN SUELOS**
-  ZONAS VERDES + DOTACIONES BÁSICAS
 -  USO INDUSTRIAL
 -  USO ZONAS VERDES
 -  USO DOTACIÓN BÁSICA
 -  USO VARIO



AYUNTAMIENTO DE ISLA MAJOR	
Técnica Municipal Aurora Botella Fernández	ESTUDIO DE DETALLE
Sello	Sector SUD-2m PGOU ISLA MAJOR
Aprobación inicial: mayo de 2022	Zonificación propuesta
Aprobación definitiva	Ubicación parcelas de dotaciones
Escala	1/1000

Código Seguro de Verificación	IV7DQP37LQ5Z5NB35UXTF5SCH4	Fecha	17/05/2022 09:38:19
Normativa	Este documento incorpora firma electrónica reconocida de acuerdo a la ley 6/2020, de 11 de noviembre, reguladora de determinados aspectos de los servicios electrónicos de confianza.		
Firmante	AURORA FRANCISCA BOTELLA FERNANDEZ (FIRMANTE_01)		
Url de verificación	https://portal.dipusevilla.es/vfirma/code/IV7DQP37LQ5Z5NB35UXTF5SCH4	Página	21/445



ANEJO 1

RELACIÓN DE FICHAS DE FINCAS CATASTRALES

Código Seguro de Verificación	IV7DQP37LQ5Z5NB35UXTF5SCH4	Fecha	17/05/2022 09:38:19
Normativa	Este documento incorpora firma electrónica reconocida de acuerdo a la ley 6/2020, de 11 de noviembre, reguladora de determinados aspectos de los servicios electrónicos de confianza.		
Firmante	AURORA FRANCISCA BOTELLA FERNANDEZ (FIRMANTE_01)		
Url de verificación	https://portal.dipusevilla.es/vfirma/code/IV7DQP37LQ5Z5NB35UXTF5SCH4	Página	22/445



Consulta y certificación de Bien Inmueble**FECHA Y HORA**

Fecha
29/10/2021

Hora
14:39:48

DATOS DESCRIPTIVOS DEL INMUEBLE

Referencia catastral
2242101QB5124S0001DA

Localización
PL EL PUNTAL INDUSTRIAL Es:1 PI:00 Pt:01 PP.3 NAVE-1
41150 ISLA MAYOR (SEVILLA)

Clase
Urbano

Uso principal
Industrial

Superficie construida(*)
100 m²

Año construcción
2005

Valor catastral
18.811,79 €

Año valor
2021

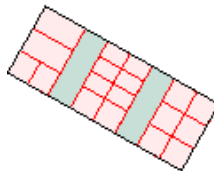
Valor catastral suelo
5.335,23 €

Valor catastral construcción
13.476,56 €

Fecha de modificación en Catastro
06/10/2006

Fecha de la alteración
31/12/2006

Expediente
51070.41/6

PARCELA CATASTRAL

Parcela con varios inmuebles (division horizontal)
Localización

Código Seguro de Verificación	IV7DQP37LQ5Z5NB35UXTF5SCH4	Fecha	17/05/2022 09:38:19
Normativa	Este documento incorpora firma electrónica reconocida de acuerdo a la ley 6/2020, de 11 de noviembre, reguladora de determinados aspectos de los servicios electrónicos de confianza.		
Firmante	AURORA FRANCISCA BOTELLA FERNANDEZ (FIRMANTE_01)		
Url de verificación	https://portal.dipusevilla.es/vfirma/code/IV7DQP37LQ5Z5NB35UXTF5SCH4	Página	23/445



PL EL PUNTAL INDUSTRIAL PP.3 NAVES 1 A 18
 ISLA MAYOR (SEVILLA)
 Superficie gráfica
 2.336 m²
 Participación del inmueble
 5,750000 %

TITULARIDAD

Apellidos Nombre/Razón Social
 SILVESTRE FERRE ANTONIO
 NIF/NIE
 28276161F
 Domicilio fiscal
 CL INFANTA ELENA 13
 41140 ISLA MAYOR (SEVILLA)
 Derecho
 100,00% de Propiedad
 Fecha de modificación en Catastro
 02/07/2012
 Fecha de la alteración
 01/03/2006
 Expediente
 645481.41/12

CONSTRUCCIÓN

Uso principal	Escalera	Planta	Puerta	Superficie m ²
ALMACEN	1	00	01	100

Código Seguro de Verificación	IV7DQP37LQ5Z5NB35UXTF5SCH4	Fecha	17/05/2022 09:38:19
Normativa	Este documento incorpora firma electrónica reconocida de acuerdo a la ley 6/2020, de 11 de noviembre, reguladora de determinados aspectos de los servicios electrónicos de confianza.		
Firmante	AURORA FRANCISCA BOTELLA FERNANDEZ (FIRMANTE_01)		
Url de verificación	https://portal.dipusevilla.es/vfirma/code/IV7DQP37LQ5Z5NB35UXTF5SCH4	Página	24/445



Consulta y certificación de Bien Inmueble**FECHA Y HORA**

Fecha
29/10/2021

Hora
14:40:19

DATOS DESCRIPTIVOS DEL INMUEBLE

Referencia catastral
2242101QB5124S0002FS

Localización
PL EL PUNTAL INDUSTRIAL Es:1 PI:00 Pt:02 PP.3 NAVE-2
41150 ISLA MAYOR (SEVILLA)

Clase
Urbano

Uso principal
Industrial

Superficie construida(*)
100 m²

Año construcción
2005

Valor catastral
18.811,79 €

Año valor
2021

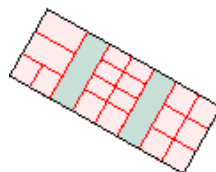
Valor catastral suelo
5.335,23 €

Valor catastral construcción
13.476,56 €

Fecha de modificación en Catastro
06/10/2006

Fecha de la alteración
31/12/2006

Expediente
51070.41/6

PARCELA CATASTRAL

Parcela con varios inmuebles (division horizontal)
Localización

Código Seguro de Verificación	IV7DQP37LQ5Z5NB35UXTF5SCH4	Fecha	17/05/2022 09:38:19
Normativa	Este documento incorpora firma electrónica reconocida de acuerdo a la ley 6/2020, de 11 de noviembre, reguladora de determinados aspectos de los servicios electrónicos de confianza.		
Firmante	AURORA FRANCISCA BOTELLA FERNANDEZ (FIRMANTE_01)		
Url de verificación	https://portal.dipusevilla.es/vfirma/code/IV7DQP37LQ5Z5NB35UXTF5SCH4	Página	25/445



PL EL PUNTAL INDUSTRIAL PP.3 NAVES 1 A 18
 ISLA MAYOR (SEVILLA)
 Superficie gráfica
 2.336 m²
 Participación del inmueble
 5,750000 %

TITULARIDAD

Apellidos Nombre/Razón Social
 GONZALEZ MONTOYA GREGORIO
 NIF/NIE
 27872402J
 Domicilio fiscal
 CL CERVANTES 39
 41140 ISLA MAYOR (SEVILLA)
 Derecho
 50,00% de Propiedad
 Fecha de modificación en Catastro
 21/09/2006
 Fecha de la alteración
 15/03/2005
 Expediente
 51070.41/6

Apellidos Nombre/Razón Social
 MARTIN GALLARDO MARIA
 NIF/NIE
 28325117L
 Domicilio fiscal
 CL CERVANTES 39
 41140 ISLA MAYOR (SEVILLA)
 Derecho
 50,00% de Propiedad
 Fecha de modificación en Catastro
 21/09/2006
 Fecha de la alteración
 15/03/2005
 Expediente
 51070.41/6

CONSTRUCCIÓN

Uso principal	Escalera	Planta	Puerta	Superficie m ²
ALMACEN	1	00	02	100

Código Seguro de Verificación	IV7DQP37LQ5Z5NB35UXTF5SCH4	Fecha	17/05/2022 09:38:19
Normativa	Este documento incorpora firma electrónica reconocida de acuerdo a la ley 6/2020, de 11 de noviembre, reguladora de determinados aspectos de los servicios electrónicos de confianza.		
Firmante	AURORA FRANCISCA BOTELLA FERNANDEZ (FIRMANTE_01)		
Url de verificación	https://portal.dipusevilla.es/vfirma/code/IV7DQP37LQ5Z5NB35UXTF5SCH4	Página	26/445



Código Seguro de Verificación	IV7DQP37LQ5Z5NB35UXTF5SCH4	Fecha	17/05/2022 09:38:19
Normativa	Este documento incorpora firma electrónica reconocida de acuerdo a la ley 6/2020, de 11 de noviembre, reguladora de determinados aspectos de los servicios electrónicos de confianza.		
Firmante	AURORA FRANCISCA BOTELLA FERNANDEZ (FIRMANTE_01)		
Url de verificación	https://portal.dipusevilla.es/vfirma/code/IV7DQP37LQ5Z5NB35UXTF5SCH4	Página	27/445



Consulta y certificación de Bien Inmueble**FECHA Y HORA**

Fecha
29/10/2021

Hora
14:40:33

DATOS DESCRIPTIVOS DEL INMUEBLE

Referencia catastral
2242101QB5124S0003GD

Localización
PL EL PUNTAL INDUSTRIAL Es:1 PI:00 Pt:03 PP.3 NAVE-3
41150 ISLA MAYOR (SEVILLA)

Clase
Urbano

Uso principal
Industrial

Superficie construida(*)
100 m²

Año construcción
2005

Valor catastral
18.811,79 €

Año valor
2021

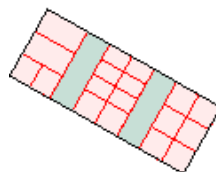
Valor catastral suelo
5.335,23 €

Valor catastral construcción
13.476,56 €

Fecha de modificación en Catastro
06/10/2006

Fecha de la alteración
31/12/2006

Expediente
51070.41/6

PARCELA CATASTRAL

Parcela con varios inmuebles (division horizontal)

Localización

<https://www.sedecatastro.gob.es/CYCBienInmueble/SECImprimirDatos.aspx?RefC=2242101QB5124S0003GD&del=41&mun=104&UrbRus=U&fi...> 1/2

Código Seguro de Verificación	IV7DQP37LQ5Z5NB35UXTF5SCH4	Fecha	17/05/2022 09:38:19
Normativa	Este documento incorpora firma electrónica reconocida de acuerdo a la ley 6/2020, de 11 de noviembre, reguladora de determinados aspectos de los servicios electrónicos de confianza.		
Firmante	AURORA FRANCISCA BOTELLA FERNANDEZ (FIRMANTE_01)		
Url de verificación	https://portal.dipusevilla.es/vfirma/code/IV7DQP37LQ5Z5NB35UXTF5SCH4	Página	28/445



PL EL PUNTAL INDUSTRIAL PP.3 NAVES 1 A 18
 ISLA MAYOR (SEVILLA)
 Superficie gráfica
 2.336 m²
 Participación del inmueble
 5,750000 %

TITULARIDAD

Apellidos Nombre/Razón Social
 ALFONSO ROMAN BELINDA
 NIF/NIE
 45808643A
 Domicilio fiscal
 PS LUCIO REAL (DEL) 31 Es:1 Pl:00 Pt:01
 41140 ISLA MAYOR (SEVILLA)
 Derecho
 100,00% de Propiedad
 Fecha de modificación en Catastro
 21/09/2006
 Fecha de la alteración
 17/03/2005
 Expediente
 51070.41/6

CONSTRUCCIÓN

Uso principal	Escalera	Planta	Puerta	Superficie m ²
ALMACEN	1	00	03	100

Código Seguro de Verificación	IV7DQP37LQ5Z5NB35UXTF5SCH4	Fecha	17/05/2022 09:38:19
Normativa	Este documento incorpora firma electrónica reconocida de acuerdo a la ley 6/2020, de 11 de noviembre, reguladora de determinados aspectos de los servicios electrónicos de confianza.		
Firmante	AURORA FRANCISCA BOTELLA FERNANDEZ (FIRMANTE_01)		
Url de verificación	https://portal.dipusevilla.es/vfirma/code/IV7DQP37LQ5Z5NB35UXTF5SCH4	Página	29/445



Consulta y certificación de Bien Inmueble**FECHA Y HORA**

Fecha
29/10/2021

Hora
14:40:48

DATOS DESCRIPTIVOS DEL INMUEBLE

Referencia catastral
2242101QB5124S0004HF

Localización
PL EL PUNTAL INDUSTRIAL Es:1 PI:00 Pt:04 PP.3 NAVE-4
41150 ISLA MAYOR (SEVILLA)

Clase
Urbano

Uso principal
Industrial

Superficie construida(*)
100 m²

Año construcción
2005

Valor catastral
18.811,79 €

Año valor
2021

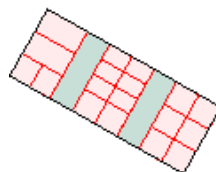
Valor catastral suelo
5.335,23 €

Valor catastral construcción
13.476,56 €

Fecha de modificación en Catastro
06/10/2006

Fecha de la alteración
31/12/2006

Expediente
51070.41/6

PARCELA CATASTRAL

Parcela con varios inmuebles (division horizontal)
Localización

<https://www.sedecatastro.gob.es/CYCBienInmueble/SECImprimirDatos.aspx?RefC=2242101QB5124S0004HF&del=41&mun=104&UrbRus=U&fi...> 1/2

Código Seguro de Verificación	IV7DQP37LQ5Z5NB35UXTF5SCH4	Fecha	17/05/2022 09:38:19
Normativa	Este documento incorpora firma electrónica reconocida de acuerdo a la ley 6/2020, de 11 de noviembre, reguladora de determinados aspectos de los servicios electrónicos de confianza.		
Firmante	AURORA FRANCISCA BOTELLA FERNANDEZ (FIRMANTE_01)		
Url de verificación	https://portal.dipusevilla.es/vfirma/code/IV7DQP37LQ5Z5NB35UXTF5SCH4	Página	30/445



PL EL PUNTAL INDUSTRIAL PP.3 NAVES 1 A 18
 ISLA MAYOR (SEVILLA)
 Superficie gráfica
 2.336 m²
 Participación del inmueble
 5,750000 %

TITULARIDAD

Apellidos Nombre/Razón Social
 CARRANZA GARCIA JOSE
 NIF/NIE
 44608288H
 Domicilio fiscal
 CL ALCALDE JOSE CASTRO 52
 41140 ISLA MAYOR (SEVILLA)
 Derecho
 100,00% de Propiedad
 Fecha de modificación en Catastro
 10/05/2018
 Fecha de la alteración
 10/05/2018
 Expediente
 7939615.98/18

CONSTRUCCIÓN

Uso principal	Escalera	Planta	Puerta	Superficie m ²
ALMACEN	1	00	04	100

Código Seguro de Verificación	IV7DQP37LQ5Z5NB35UXTF5SCH4	Fecha	17/05/2022 09:38:19
Normativa	Este documento incorpora firma electrónica reconocida de acuerdo a la ley 6/2020, de 11 de noviembre, reguladora de determinados aspectos de los servicios electrónicos de confianza.		
Firmante	AURORA FRANCISCA BOTELLA FERNANDEZ (FIRMANTE_01)		
Url de verificación	https://portal.dipusevilla.es/vfirma/code/IV7DQP37LQ5Z5NB35UXTF5SCH4	Página	31/445



Consulta y certificación de Bien Inmueble**FECHA Y HORA**

Fecha
29/10/2021

Hora
14:41:09

DATOS DESCRIPTIVOS DEL INMUEBLE

Referencia catastral
2242101QB5124S0005JG

Localización
PL EL PUNTAL INDUSTRIAL Es:1 PI:00 Pt:05 PP.3 NAVE-5
41150 ISLA MAYOR (SEVILLA)

Clase
Urbano

Uso principal
Industrial

Superficie construida(*)
100 m²

Año construcción
2005

Valor catastral
18.811,79 €

Año valor
2021

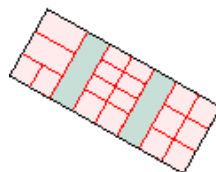
Valor catastral suelo
5.335,23 €

Valor catastral construcción
13.476,56 €

Fecha de modificación en Catastro
06/10/2006

Fecha de la alteración
31/12/2006

Expediente
51070.41/6

PARCELA CATASTRAL

Parcela con varios inmuebles (division horizontal)
Localización

Código Seguro de Verificación	IV7DQP37LQ5Z5NB35UXTF5SCH4	Fecha	17/05/2022 09:38:19
Normativa	Este documento incorpora firma electrónica reconocida de acuerdo a la ley 6/2020, de 11 de noviembre, reguladora de determinados aspectos de los servicios electrónicos de confianza.		
Firmante	AURORA FRANCISCA BOTELLA FERNANDEZ (FIRMANTE_01)		
Url de verificación	https://portal.dipusevilla.es/vfirma/code/IV7DQP37LQ5Z5NB35UXTF5SCH4	Página	32/445



PL EL PUNTAL INDUSTRIAL PP.3 NAVES 1 A 18
 ISLA MAYOR (SEVILLA)
 Superficie gráfica
 2.336 m²
 Participación del inmueble
 5,750000 %

TITULARIDAD

Apellidos Nombre/Razón Social
 TRIPIANA CARREÑO JOSE FERNANDO
 NIF/NIE
 34052674R
 Domicilio fiscal
 CL ALCALDE JOSE CASTRO 32
 41140 ISLA MAYOR (SEVILLA)
 Derecho
 50,00% de Propiedad
 Fecha de modificación en Catastro
 21/09/2006
 Fecha de la alteración
 15/09/2005
 Expediente
 51070.41/6

Apellidos Nombre/Razón Social
 PONCE APARICI VICENTA
 NIF/NIE
 34052129P
 Domicilio fiscal
 CL ALCALDE JOSE CASTRO 32
 41140 ISLA MAYOR (SEVILLA)
 Derecho
 50,00% de Propiedad
 Fecha de modificación en Catastro
 21/09/2006
 Fecha de la alteración
 15/09/2005
 Expediente
 51070.41/6

CONSTRUCCIÓN

Uso principal	Escalera	Planta	Puerta	Superficie m ²
ALMACEN	1	00	05	100

Código Seguro de Verificación	IV7DQP37LQ5Z5NB35UXTF5SCH4	Fecha	17/05/2022 09:38:19
Normativa	Este documento incorpora firma electrónica reconocida de acuerdo a la ley 6/2020, de 11 de noviembre, reguladora de determinados aspectos de los servicios electrónicos de confianza.		
Firmante	AURORA FRANCISCA BOTELLA FERNANDEZ (FIRMANTE_01)		
Url de verificación	https://portal.dipusevilla.es/vfirma/code/IV7DQP37LQ5Z5NB35UXTF5SCH4	Página	33/445



Código Seguro de Verificación	IV7DQP37LQ5Z5NB35UXTF5SCH4	Fecha	17/05/2022 09:38:19
Normativa	Este documento incorpora firma electrónica reconocida de acuerdo a la ley 6/2020, de 11 de noviembre, reguladora de determinados aspectos de los servicios electrónicos de confianza.		
Firmante	AURORA FRANCISCA BOTELLA FERNANDEZ (FIRMANTE_01)		
Url de verificación	https://portal.dipusevilla.es/vfirma/code/IV7DQP37LQ5Z5NB35UXTF5SCH4	Página	34/445



Consulta y certificación de Bien Inmueble**FECHA Y HORA**

Fecha
29/10/2021

Hora
14:41:22

DATOS DESCRIPTIVOS DEL INMUEBLE

Referencia catastral
2242101QB5124S0006KH

Localización
PL EL PUNTAL INDUSTRIAL Es:1 PI:00 Pt:06 PP.3 NAVE-6
41150 ISLA MAYOR (SEVILLA)

Clase
Urbano

Uso principal
Industrial

Superficie construida(*)
100 m²

Año construcción
2005

Valor catastral
18.811,79 €

Año valor
2021

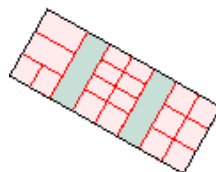
Valor catastral suelo
5.335,23 €

Valor catastral construcción
13.476,56 €

Fecha de modificación en Catastro
06/10/2006

Fecha de la alteración
31/12/2006

Expediente
51070.41/6

PARCELA CATASTRAL

Parcela con varios inmuebles (division horizontal)
Localización

<https://www.sedecatastro.gob.es/CYCBienInmueble/SECImprimirDatos.aspx?RefC=2242101QB5124S0006KH&del=41&mun=104&UrbRus=U&fi...> 1/2

Código Seguro de Verificación	IV7DQP37LQ5Z5NB35UXTF5SCH4	Fecha	17/05/2022 09:38:19
Normativa	Este documento incorpora firma electrónica reconocida de acuerdo a la ley 6/2020, de 11 de noviembre, reguladora de determinados aspectos de los servicios electrónicos de confianza.		
Firmante	AURORA FRANCISCA BOTELLA FERNANDEZ (FIRMANTE_01)		
Url de verificación	https://portal.dipusevilla.es/vfirma/code/IV7DQP37LQ5Z5NB35UXTF5SCH4	Página	35/445



PL EL PUNTAL INDUSTRIAL PP.3 NAVES 1 A 18
ISLA MAYOR (SEVILLA)

Superficie gráfica
2.336 m²

Participación del inmueble
5,750000 %

TITULARIDAD

Apellidos Nombre/Razón Social
LLANO FERNANDEZ JESUS (HEREDEROS DE)

NIF/NIE
28184542C

Domicilio fiscal
CL HERMANOS PERALTA 23
41130 LA PUEBLA DEL RIO (SEVILLA)

Derecho
100,00% de Propiedad

Fecha de modificación en Catastro
27/02/2009

Fecha de la alteración
19/02/2006

Expediente
24417.41/9

CONSTRUCCIÓN

Uso principal	Escalera	Planta	Puerta	Superficie m ²
ALMACEN	1	00	06	100

Código Seguro de Verificación	IV7DQP37LQ5Z5NB35UXTF5SCH4	Fecha	17/05/2022 09:38:19
Normativa	Este documento incorpora firma electrónica reconocida de acuerdo a la ley 6/2020, de 11 de noviembre, reguladora de determinados aspectos de los servicios electrónicos de confianza.		
Firmante	AURORA FRANCISCA BOTELLA FERNANDEZ (FIRMANTE_01)		
Url de verificación	https://portal.dipusevilla.es/vfirma/code/IV7DQP37LQ5Z5NB35UXTF5SCH4	Página	36/445



Consulta y certificación de Bien Inmueble**FECHA Y HORA**

Fecha
29/10/2021

Hora
14:41:34

DATOS DESCRIPTIVOS DEL INMUEBLE

Referencia catastral
2242101QB5124S0007LJ

Localización
PL EL PUNTAL INDUSTRIAL Es:1 PI:00 Pt:07 PP.3 NAVE-7
41150 ISLA MAYOR (SEVILLA)

Clase
Urbano

Uso principal
Industrial

Superficie construida(*)
100 m²

Año construcción
2005

Valor catastral
18.811,79 €

Año valor
2021

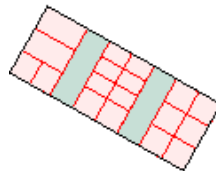
Valor catastral suelo
5.335,23 €

Valor catastral construcción
13.476,56 €

Fecha de modificación en Catastro
06/10/2006

Fecha de la alteración
31/12/2006

Expediente
51070.41/6

PARCELA CATASTRAL

Parcela con varios inmuebles (division horizontal)

Localización

<https://www.sedecatastro.gob.es/CYCBienInmueble/SECImprimirDatos.aspx?RefC=2242101QB5124S0007LJ&del=41&mun=104&UrbRus=U&fin...> 1/2

Código Seguro de Verificación	IV7DQP37LQ5Z5NB35UXTF5SCH4	Fecha	17/05/2022 09:38:19
Normativa	Este documento incorpora firma electrónica reconocida de acuerdo a la ley 6/2020, de 11 de noviembre, reguladora de determinados aspectos de los servicios electrónicos de confianza.		
Firmante	AURORA FRANCISCA BOTELLA FERNANDEZ (FIRMANTE_01)		
Url de verificación	https://portal.dipusevilla.es/vfirma/code/IV7DQP37LQ5Z5NB35UXTF5SCH4	Página	37/445



PL EL PUNTAL INDUSTRIAL PP.3 NAVES 1 A 18
 ISLA MAYOR (SEVILLA)
 Superficie gráfica
 2.336 m²
 Participación del inmueble
 5,750000 %

TITULARIDAD

Apellidos Nombre/Razón Social
 GONZALEZ BOHORQUEZ ELADIO
 NIF/NIE
 34055482A
 Domicilio fiscal
 AV RAFAEL BECA 116 Es:1 Pl:01 Pt:DR
 41140 ISLA MAYOR (SEVILLA)
 Derecho
 100,00% de Propiedad
 Fecha de modificación en Catastro
 26/05/2011
 Fecha de la alteración
 15/03/2011
 Expediente
 573720.41/11

CONSTRUCCIÓN

Uso principal	Escalera	Planta	Puerta	Superficie m ²
ALMACEN	1	00	07	100

Código Seguro de Verificación	IV7DQP37LQ5Z5NB35UXTF5SCH4	Fecha	17/05/2022 09:38:19
Normativa	Este documento incorpora firma electrónica reconocida de acuerdo a la ley 6/2020, de 11 de noviembre, reguladora de determinados aspectos de los servicios electrónicos de confianza.		
Firmante	AURORA FRANCISCA BOTELLA FERNANDEZ (FIRMANTE_01)		
Url de verificación	https://portal.dipusevilla.es/vfirma/code/IV7DQP37LQ5Z5NB35UXTF5SCH4	Página	38/445



Consulta y certificación de Bien Inmueble**FECHA Y HORA**

Fecha
29/10/2021

Hora
14:41:47

DATOS DESCRIPTIVOS DEL INMUEBLE

Referencia catastral
2242101QB5124S0008BK

Localización
PL EL PUNTAL INDUSTRIAL Es:1 PI:00 Pt:08 PP.3 NAVE-8
41150 ISLA MAYOR (SEVILLA)

Clase
Urbano

Uso principal
Industrial

Superficie construida(*)
67 m²

Año construcción
2005

Valor catastral
12.583,02 €

Año valor
2021

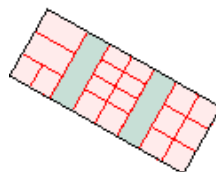
Valor catastral suelo
3.553,72 €

Valor catastral construcción
9.029,30 €

Fecha de modificación en Catastro
06/10/2006

Fecha de la alteración
31/12/2006

Expediente
51070.41/6

PARCELA CATASTRAL

Parcela con varios inmuebles (division horizontal)
Localización

<https://www.sedecatastro.gob.es/CYCBienInmueble/SECImprimirDatos.aspx?RefC=2242101QB5124S0008BK&del=41&mun=104&UrbRus=U&fi...> 1/3

Código Seguro de Verificación	IV7DQP37LQ5Z5NB35UXTF5SCH4	Fecha	17/05/2022 09:38:19
Normativa	Este documento incorpora firma electrónica reconocida de acuerdo a la ley 6/2020, de 11 de noviembre, reguladora de determinados aspectos de los servicios electrónicos de confianza.		
Firmante	AURORA FRANCISCA BOTELLA FERNANDEZ (FIRMANTE_01)		
Url de verificación	https://portal.dipusevilla.es/vfirma/code/IV7DQP37LQ5Z5NB35UXTF5SCH4	Página	39/445



PL EL PUNTAL INDUSTRIAL PP.3 NAVES 1 A 18
 ISLA MAYOR (SEVILLA)
 Superficie gráfica
 2.336 m²
 Participación del inmueble
 3,830000 %

TITULARIDAD

Apellidos Nombre/Razón Social
 ORTIZ RODRIGUEZ PEDRO

NIF/NIE
 27908131T

Domicilio fiscal
 AV RAFAEL BECA 116 PI:01
 41140 ISLA MAYOR (SEVILLA)

Derecho
 50,00% de Propiedad

Fecha de modificación en Catastro
 21/09/2006

Fecha de la alteración
 15/03/2005

Expediente
 51070.41/6

Apellidos Nombre/Razón Social
 GONZALEZ BOHORQUEZ CONCEPCION

NIF/NIE
 28679699X

Domicilio fiscal
 CL RAFAEL BECA 116 PI:01
 41140 ISLA MAYOR (SEVILLA)

Derecho
 50,00% de Propiedad

Fecha de modificación en Catastro
 21/09/2006

Fecha de la alteración
 15/03/2005

Expediente
 51070.41/6

CONSTRUCCIÓN

Uso principal	Escalera	Planta	Puerta	Superficie m ²
ALMACEN	1	00	08	67

Código Seguro de Verificación	IV7DQP37LQ5Z5NB35UXTF5SCH4	Fecha	17/05/2022 09:38:19
Normativa	Este documento incorpora firma electrónica reconocida de acuerdo a la ley 6/2020, de 11 de noviembre, reguladora de determinados aspectos de los servicios electrónicos de confianza.		
Firmante	AURORA FRANCISCA BOTELLA FERNANDEZ (FIRMANTE_01)		
Url de verificación	https://portal.dipusevilla.es/vfirma/code/IV7DQP37LQ5Z5NB35UXTF5SCH4	Página	40/445



Código Seguro de Verificación	IV7DQP37LQ5Z5NB35UXTF5SCH4	Fecha	17/05/2022 09:38:19
Normativa	Este documento incorpora firma electrónica reconocida de acuerdo a la ley 6/2020, de 11 de noviembre, reguladora de determinados aspectos de los servicios electrónicos de confianza.		
Firmante	AURORA FRANCISCA BOTELLA FERNANDEZ (FIRMANTE_01)		
Url de verificación	https://portal.dipusevilla.es/vfirma/code/IV7DQP37LQ5Z5NB35UXTF5SCH4	Página	41/445



Consulta y certificación de Bien Inmueble**FECHA Y HORA**

Fecha
29/10/2021

Hora
14:42:04

DATOS DESCRIPTIVOS DEL INMUEBLE

Referencia catastral
2242101QB5124S0009ZL

Localización
PL EL PUNTAL INDUSTRIAL Es:1 PI:00 Pt:09 PP.3 NAVE-9
41150 ISLA MAYOR (SEVILLA)

Clase
Urbano

Uso principal
Industrial

Superficie construida(*)
67 m²

Año construcción
2005

Valor catastral
12.583,02 €

Año valor
2021

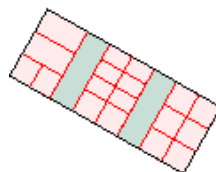
Valor catastral suelo
3.553,72 €

Valor catastral construcción
9.029,30 €

Fecha de modificación en Catastro
06/10/2006

Fecha de la alteración
31/12/2006

Expediente
51070.41/6

PARCELA CATASTRAL

Parcela con varios inmuebles (division horizontal)
Localización

Código Seguro de Verificación	IV7DQP37LQ5Z5NB35UXTF5SCH4	Fecha	17/05/2022 09:38:19
Normativa	Este documento incorpora firma electrónica reconocida de acuerdo a la ley 6/2020, de 11 de noviembre, reguladora de determinados aspectos de los servicios electrónicos de confianza.		
Firmante	AURORA FRANCISCA BOTELLA FERNANDEZ (FIRMANTE_01)		
Url de verificación	https://portal.dipusevilla.es/vfirma/code/IV7DQP37LQ5Z5NB35UXTF5SCH4	Página	42/445



PL EL PUNTAL INDUSTRIAL PP.3 NAVES 1 A 18
 ISLA MAYOR (SEVILLA)
 Superficie gráfica
 2.336 m²
 Participación del inmueble
 3,830000 %

TITULARIDAD

Apellidos Nombre/Razón Social
 FERNANDEZ GUILLEN DIANA
 NIF/NIE
 45806093Y
 Domicilio fiscal
 CL BRUSELAS 17 Es:1 Pl:00 Pt:05
 41620 MARCHENA (SEVILLA)
 Derecho
 50,00% de Propiedad
 Fecha de modificación en Catastro
 21/09/2006
 Fecha de la alteración
 30/03/2005
 Expediente
 51070.41/6

Apellidos Nombre/Razón Social
 FERNANDEZ GUILLEN PABLO
 NIF/NIE
 45806094F
 Domicilio fiscal
 CL CLAVEL 3 N2-1 BI:3 Pl:BJ Pt:3 BARRIADA
 41140 ISLA MAYOR (SEVILLA)
 Derecho
 50,00% de Propiedad
 Fecha de modificación en Catastro
 21/09/2006
 Fecha de la alteración
 30/03/2005
 Expediente
 51070.41/6

CONSTRUCCIÓN

Uso principal	Escalera	Planta	Puerta	Superficie m ²
ALMACEN	1	00	09	67

Código Seguro de Verificación	IV7DQP37LQ5Z5NB35UXTF5SCH4	Fecha	17/05/2022 09:38:19
Normativa	Este documento incorpora firma electrónica reconocida de acuerdo a la ley 6/2020, de 11 de noviembre, reguladora de determinados aspectos de los servicios electrónicos de confianza.		
Firmante	AURORA FRANCISCA BOTELLA FERNANDEZ (FIRMANTE_01)		
Url de verificación	https://portal.dipusevilla.es/vfirma/code/IV7DQP37LQ5Z5NB35UXTF5SCH4	Página	43/445



Código Seguro de Verificación	IV7DQP37LQ5Z5NB35UXTF5SCH4	Fecha	17/05/2022 09:38:19
Normativa	Este documento incorpora firma electrónica reconocida de acuerdo a la ley 6/2020, de 11 de noviembre, reguladora de determinados aspectos de los servicios electrónicos de confianza.		
Firmante	AURORA FRANCISCA BOTELLA FERNANDEZ (FIRMANTE_01)		
Url de verificación	https://portal.dipusevilla.es/vfirma/code/IV7DQP37LQ5Z5NB35UXTF5SCH4	Página	44/445



Consulta y certificación de Bien Inmueble**FECHA Y HORA**

Fecha
29/10/2021

Hora
14:42:17

DATOS DESCRIPTIVOS DEL INMUEBLE

Referencia catastral
2242101QB5124S0010LJ

Localización
PL EL PUNTAL INDUSTRIAL Es:1 PI:00 Pt:10 PP.3 NAVE-10
41150 ISLA MAYOR (SEVILLA)

Clase
Urbano

Uso principal
Industrial

Superficie construida(*)
67 m²

Año construcción
2005

Valor catastral
12.583,02 €

Año valor
2021

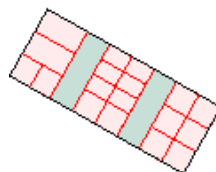
Valor catastral suelo
3.553,72 €

Valor catastral construcción
9.029,30 €

Fecha de modificación en Catastro
06/10/2006

Fecha de la alteración
31/12/2006

Expediente
51070.41/6

PARCELA CATASTRAL

Parcela con varios inmuebles (division horizontal)
Localización

Código Seguro de Verificación	IV7DQP37LQ5Z5NB35UXTF5SCH4	Fecha	17/05/2022 09:38:19
Normativa	Este documento incorpora firma electrónica reconocida de acuerdo a la ley 6/2020, de 11 de noviembre, reguladora de determinados aspectos de los servicios electrónicos de confianza.		
Firmante	AURORA FRANCISCA BOTELLA FERNANDEZ (FIRMANTE_01)		
Url de verificación	https://portal.dipusevilla.es/vfirma/code/IV7DQP37LQ5Z5NB35UXTF5SCH4	Página	45/445



PL EL PUNTAL INDUSTRIAL PP.3 NAVES 1 A 18
 ISLA MAYOR (SEVILLA)
 Superficie gráfica
 2.336 m²
 Participación del inmueble
 3,830000 %

TITULARIDAD

Apellidos Nombre/Razón Social
 GARCIA GARCIA FRANCISCO
 NIF/NIE
 28855133T
 Domicilio fiscal
 BO COTO SAN JUANCL VIOLETA 1 Es:1 Pl:12 Pt:BJ
 41140 ISLA MAYOR (SEVILLA)
 Derecho
 50,00% de Propiedad
 Fecha de modificación en Catastro
 21/09/2006
 Fecha de la alteración
 17/03/2005
 Expediente
 51070.41/6

Apellidos Nombre/Razón Social
 MARTINEZ RAYA MANUELA
 NIF/NIE
 28884840Z
 Domicilio fiscal
 BO COTO S JUAN CL VIOLETA 1 Es:1 Pl:12 Pt:BJ
 41140 ISLA MAYOR (SEVILLA)
 Derecho
 50,00% de Propiedad
 Fecha de modificación en Catastro
 21/09/2006
 Fecha de la alteración
 17/03/2005
 Expediente
 51070.41/6


CONSTRUCCIÓN

Uso principal	Escalera	Planta	Puerta	Superficie m ²
ALMACEN	1	00	10	67

Código Seguro de Verificación	IV7DQP37LQ5Z5NB35UXTF5SCH4	Fecha	17/05/2022 09:38:19
Normativa	Este documento incorpora firma electrónica reconocida de acuerdo a la ley 6/2020, de 11 de noviembre, reguladora de determinados aspectos de los servicios electrónicos de confianza.		
Firmante	AURORA FRANCISCA BOTELLA FERNANDEZ (FIRMANTE_01)		
Url de verificación	https://portal.dipusevilla.es/vfirma/code/IV7DQP37LQ5Z5NB35UXTF5SCH4	Página	46/445



Código Seguro de Verificación	IV7DQP37LQ5Z5NB35UXTF5SCH4	Fecha	17/05/2022 09:38:19
Normativa	Este documento incorpora firma electrónica reconocida de acuerdo a la ley 6/2020, de 11 de noviembre, reguladora de determinados aspectos de los servicios electrónicos de confianza.		
Firmante	AURORA FRANCISCA BOTELLA FERNANDEZ (FIRMANTE_01)		
Url de verificación	https://portal.dipusevilla.es/vfirma/code/IV7DQP37LQ5Z5NB35UXTF5SCH4	Página	47/445



Consulta y certificación de Bien Inmueble**FECHA Y HORA**

Fecha
29/10/2021

Hora
14:42:31

DATOS DESCRIPTIVOS DEL INMUEBLE

Referencia catastral
2242101QB5124S0011BK

Localización
PL EL PUNTAL INDUSTRIAL Es:1 PI:00 Pt:11 PP.3 NAVE-11
41150 ISLA MAYOR (SEVILLA)

Clase
Urbano

Uso principal
Industrial

Superficie construida(*)
100 m²

Año construcción
2005

Valor catastral
18.811,79 €

Año valor
2021

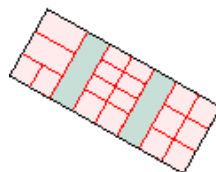
Valor catastral suelo
5.335,23 €

Valor catastral construcción
13.476,56 €

Fecha de modificación en Catastro
06/10/2006

Fecha de la alteración
31/12/2006

Expediente
51070.41/6

PARCELA CATASTRAL

Parcela con varios inmuebles (division horizontal)
Localización

Código Seguro de Verificación	IV7DQP37LQ5Z5NB35UXTF5SCH4	Fecha	17/05/2022 09:38:19
Normativa	Este documento incorpora firma electrónica reconocida de acuerdo a la ley 6/2020, de 11 de noviembre, reguladora de determinados aspectos de los servicios electrónicos de confianza.		
Firmante	AURORA FRANCISCA BOTELLA FERNANDEZ (FIRMANTE_01)		
Url de verificación	https://portal.dipusevilla.es/vfirma/code/IV7DQP37LQ5Z5NB35UXTF5SCH4	Página	48/445



PL EL PUNTAL INDUSTRIAL PP.3 NAVES 1 A 18
 ISLA MAYOR (SEVILLA)
 Superficie gráfica
 2.336 m²
 Participación del inmueble
 5,750000 %

TITULARIDAD

Apellidos Nombre/Razón Social
 PEREJON LUNA FRANCISCO JOSE
 NIF/NIE
 44602452R
 Domicilio fiscal
 CL SAN MATEO 40
 41140 ISLA MAYOR (SEVILLA)
 Derecho
 100,00% de Propiedad
 Fecha de modificación en Catastro
 02/07/2020
 Fecha de la alteración
 02/07/2020
 Expediente
 9942865.98/20

CONSTRUCCIÓN

Uso principal	Escalera	Planta	Puerta	Superficie m ²
ALMACEN	1	00	11	100

Código Seguro de Verificación	IV7DQP37LQ5Z5NB35UXTF5SCH4	Fecha	17/05/2022 09:38:19
Normativa	Este documento incorpora firma electrónica reconocida de acuerdo a la ley 6/2020, de 11 de noviembre, reguladora de determinados aspectos de los servicios electrónicos de confianza.		
Firmante	AURORA FRANCISCA BOTELLA FERNANDEZ (FIRMANTE_01)		
Url de verificación	https://portal.dipusevilla.es/vfirma/code/IV7DQP37LQ5Z5NB35UXTF5SCH4	Página	49/445



Consulta y certificación de Bien Inmueble**FECHA Y HORA**

Fecha
29/10/2021

Hora
14:42:43

DATOS DESCRIPTIVOS DEL INMUEBLE

Referencia catastral
2242101QB5124S0012ZL

Localización
PL EL PUNTAL INDUSTRIAL Es:1 PI:00 Pt:12 PP.3 NAVE-12
41150 ISLA MAYOR (SEVILLA)

Clase
Urbano

Uso principal
Industrial

Superficie construida(*)
67 m²

Año construcción
2005

Valor catastral
12.583,02 €

Año valor
2021

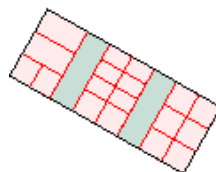
Valor catastral suelo
3.553,72 €

Valor catastral construcción
9.029,30 €

Fecha de modificación en Catastro
06/10/2006

Fecha de la alteración
31/12/2006

Expediente
51070.41/6

PARCELA CATASTRAL

Parcela con varios inmuebles (division horizontal)
Localización

Código Seguro de Verificación	IV7DQP37LQ5Z5NB35UXTF5SCH4	Fecha	17/05/2022 09:38:19
Normativa	Este documento incorpora firma electrónica reconocida de acuerdo a la ley 6/2020, de 11 de noviembre, reguladora de determinados aspectos de los servicios electrónicos de confianza.		
Firmante	AURORA FRANCISCA BOTELLA FERNANDEZ (FIRMANTE_01)		
Url de verificación	https://portal.dipusevilla.es/vfirma/code/IV7DQP37LQ5Z5NB35UXTF5SCH4	Página	50/445



PL EL PUNTAL INDUSTRIAL PP.3 NAVES 1 A 18
 ISLA MAYOR (SEVILLA)
 Superficie gráfica
 2.336 m²
 Participación del inmueble
 3,830000 %

TITULARIDAD

Apellidos Nombre/Razón Social
 PAREJA VIVAS FRANCISCO
 NIF/NIE
 34051032S
 Domicilio fiscal
 CL NUESTRA SRA DEL ROCIO 41
 41140 ISLA MAYOR (SEVILLA)
 Derecho
 50,00% de Propiedad
 Fecha de modificación en Catastro
 21/09/2006
 Fecha de la alteración
 15/09/2005
 Expediente
 51070.41/6

Apellidos Nombre/Razón Social
 BERNAL MIRANDA ROSARIO
 NIF/NIE
 34052077W
 Domicilio fiscal
 CL NUESTRA SRA DEL ROCIO 41
 41140 ISLA MAYOR (SEVILLA)
 Derecho
 50,00% de Propiedad
 Fecha de modificación en Catastro
 21/09/2006
 Fecha de la alteración
 15/09/2005
 Expediente
 51070.41/6

CONSTRUCCIÓN

Uso principal	Escalera	Planta	Puerta	Superficie m ²
ALMACEN	1	00	12	67

Código Seguro de Verificación	IV7DQP37LQ5Z5NB35UXTF5SCH4	Fecha	17/05/2022 09:38:19
Normativa	Este documento incorpora firma electrónica reconocida de acuerdo a la ley 6/2020, de 11 de noviembre, reguladora de determinados aspectos de los servicios electrónicos de confianza.		
Firmante	AURORA FRANCISCA BOTELLA FERNANDEZ (FIRMANTE_01)		
Url de verificación	https://portal.dipusevilla.es/vfirma/code/IV7DQP37LQ5Z5NB35UXTF5SCH4	Página	51/445



Código Seguro de Verificación	IV7DQP37LQ5Z5NB35UXTF5SCH4	Fecha	17/05/2022 09:38:19
Normativa	Este documento incorpora firma electrónica reconocida de acuerdo a la ley 6/2020, de 11 de noviembre, reguladora de determinados aspectos de los servicios electrónicos de confianza.		
Firmante	AURORA FRANCISCA BOTELLA FERNANDEZ (FIRMANTE_01)		
Url de verificación	https://portal.dipusevilla.es/vfirma/code/IV7DQP37LQ5Z5NB35UXTF5SCH4	Página	52/445



Consulta y certificación de Bien Inmueble**FECHA Y HORA**

Fecha
29/10/2021

Hora
14:42:58

DATOS DESCRIPTIVOS DEL INMUEBLE

Referencia catastral
2242101QB5124S0013XB

Localización
PL EL PUNTAL INDUSTRIAL Es:1 PI:00 Pt:13 PP.3 NAVE-13
41150 ISLA MAYOR (SEVILLA)

Clase
Urbano

Uso principal
Industrial

Superficie construida(*)
67 m²

Año construcción
2005

Valor catastral
12.583,02 €

Año valor
2021

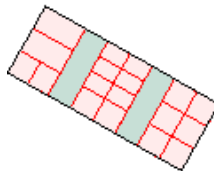
Valor catastral suelo
3.553,72 €

Valor catastral construcción
9.029,30 €

Fecha de modificación en Catastro
06/10/2006

Fecha de la alteración
31/12/2006

Expediente
51070.41/6

PARCELA CATASTRAL

Parcela con varios inmuebles (division horizontal)
Localización

<https://www.sedecatastro.gob.es/CYCBienInmueble/SECImprimirDatos.aspx?RefC=2242101QB5124S0013XB&del=41&mun=104&UrbRus=U&fi...> 1/2

Código Seguro de Verificación	IV7DQP37LQ5Z5NB35UXTF5SCH4	Fecha	17/05/2022 09:38:19
Normativa	Este documento incorpora firma electrónica reconocida de acuerdo a la ley 6/2020, de 11 de noviembre, reguladora de determinados aspectos de los servicios electrónicos de confianza.		
Firmante	AURORA FRANCISCA BOTELLA FERNANDEZ (FIRMANTE_01)		
Url de verificación	https://portal.dipusevilla.es/vfirma/code/IV7DQP37LQ5Z5NB35UXTF5SCH4	Página	53/445



PL EL PUNTAL INDUSTRIAL PP.3 NAVES 1 A 18
 ISLA MAYOR (SEVILLA)
 Superficie gráfica
 2.336 m²
 Participación del inmueble
 3,830000 %

TITULARIDAD

Apellidos Nombre/Razón Social
 PAREJA VIVAS MANUELA
 NIF/NIE
 34053177K
 Domicilio fiscal
 CL VIOLETA - BLOQUE 1 Pl:01 Pt:13
 41140 ISLA MAYOR (SEVILLA)
 Derecho
 100,00% de Propiedad
 Fecha de modificación en Catastro
 18/07/2007
 Fecha de la alteración
 25/05/2006
 Expediente
 78180.41/7

CONSTRUCCIÓN

Uso principal	Escalera	Planta	Puerta	Superficie m ²
ALMACEN	1	00	13	67

Código Seguro de Verificación	IV7DQP37LQ5Z5NB35UXTF5SCH4	Fecha	17/05/2022 09:38:19
Normativa	Este documento incorpora firma electrónica reconocida de acuerdo a la ley 6/2020, de 11 de noviembre, reguladora de determinados aspectos de los servicios electrónicos de confianza.		
Firmante	AURORA FRANCISCA BOTELLA FERNANDEZ (FIRMANTE_01)		
Url de verificación	https://portal.dipusevilla.es/vfirma/code/IV7DQP37LQ5Z5NB35UXTF5SCH4	Página	54/445



Consulta y certificación de Bien Inmueble**FECHA Y HORA**

Fecha
29/10/2021

Hora
14:43:12

DATOS DESCRIPTIVOS DEL INMUEBLE

Referencia catastral
2242101QB5124S0014MZ

Localización
PL EL PUNTAL INDUSTRIAL Es:1 PI:00 Pt:14 PP.3 NAVE-14
41150 ISLA MAYOR (SEVILLA)

Clase
Urbano

Uso principal
Industrial

Superficie construida(*)
67 m²

Año construcción
2005

Valor catastral
12.583,02 €

Año valor
2021

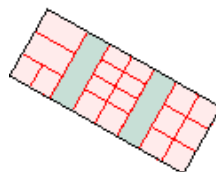
Valor catastral suelo
3.553,72 €

Valor catastral construcción
9.029,30 €

Fecha de modificación en Catastro
06/10/2006

Fecha de la alteración
31/12/2006

Expediente
51070.41/6

PARCELA CATASTRAL

Parcela con varios inmuebles (division horizontal)
Localización

Código Seguro de Verificación	IV7DQP37LQ5Z5NB35UXTF5SCH4	Fecha	17/05/2022 09:38:19
Normativa	Este documento incorpora firma electrónica reconocida de acuerdo a la ley 6/2020, de 11 de noviembre, reguladora de determinados aspectos de los servicios electrónicos de confianza.		
Firmante	AURORA FRANCISCA BOTELLA FERNANDEZ (FIRMANTE_01)		
Url de verificación	https://portal.dipusevilla.es/vfirma/code/IV7DQP37LQ5Z5NB35UXTF5SCH4	Página	55/445



PL EL PUNTAL INDUSTRIAL PP.3 NAVES 1 A 18
 ISLA MAYOR (SEVILLA)
 Superficie gráfica
 2.336 m²
 Participación del inmueble
 3,830000 %

TITULARIDAD

Apellidos Nombre/Razón Social
 OTERO VILLALBA MARIA

NIF/NIE
 27283566T

Domicilio fiscal
 CL APOSTOLES 12
 41140 ISLA MAYOR (SEVILLA)

Derecho
 50,00% de Propiedad

Fecha de modificación en Catastro
 21/09/2006

Fecha de la alteración
 17/03/2005

Expediente
 51070.41/6

Apellidos Nombre/Razón Social
 BRIONES RAMOS CARMELO

NIF/NIE
 27280459K

Domicilio fiscal
 CL APOSTOLES LOS 12 Es:1 Pl:00 Pt:01 ALFONSO XIII (ISLA MAYOR)
 41150 ISLA MAYOR (SEVILLA)

Derecho
 50,00% de Propiedad

Fecha de modificación en Catastro
 21/09/2006

Fecha de la alteración
 17/03/2005

Expediente
 51070.41/6

CONSTRUCCIÓN

Uso principal	Escalera	Planta	Puerta	Superficie m ²
ALMACEN	1	00	14	67

Código Seguro de Verificación	IV7DQP37LQ5Z5NB35UXTF5SCH4	Fecha	17/05/2022 09:38:19
Normativa	Este documento incorpora firma electrónica reconocida de acuerdo a la ley 6/2020, de 11 de noviembre, reguladora de determinados aspectos de los servicios electrónicos de confianza.		
Firmante	AURORA FRANCISCA BOTELLA FERNANDEZ (FIRMANTE_01)		
Url de verificación	https://portal.dipusevilla.es/vfirma/code/IV7DQP37LQ5Z5NB35UXTF5SCH4	Página	56/445



Código Seguro de Verificación	IV7DQP37LQ5Z5NB35UXTF5SCH4	Fecha	17/05/2022 09:38:19
Normativa	Este documento incorpora firma electrónica reconocida de acuerdo a la ley 6/2020, de 11 de noviembre, reguladora de determinados aspectos de los servicios electrónicos de confianza.		
Firmante	AURORA FRANCISCA BOTELLA FERNANDEZ (FIRMANTE_01)		
Url de verificación	https://portal.dipusevilla.es/vfirma/code/IV7DQP37LQ5Z5NB35UXTF5SCH4	Página	57/445



Consulta y certificación de Bien Inmueble**FECHA Y HORA**

Fecha
29/10/2021

Hora
14:43:36

DATOS DESCRIPTIVOS DEL INMUEBLE

Referencia catastral
2242101QB5124S0015QX

Localización
PL EL PUNTAL INDUSTRIAL Es:1 PI:00 Pt:15 PP.3 NAVE-15
41150 ISLA MAYOR (SEVILLA)

Clase
Urbano

Uso principal
Industrial

Superficie construida(*)
90 m²

Año construcción
2005

Valor catastral
16.916,69 €

Año valor
2021

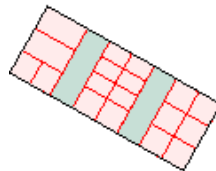
Valor catastral suelo
4.787,78 €

Valor catastral construcción
12.128,91 €

Fecha de modificación en Catastro
06/10/2006

Fecha de la alteración
31/12/2006

Expediente
51070.41/6

PARCELA CATASTRAL

Parcela con varios inmuebles (division horizontal)

Localización

Código Seguro de Verificación	IV7DQP37LQ5Z5NB35UXTF5SCH4	Fecha	17/05/2022 09:38:19
Normativa	Este documento incorpora firma electrónica reconocida de acuerdo a la ley 6/2020, de 11 de noviembre, reguladora de determinados aspectos de los servicios electrónicos de confianza.		
Firmante	AURORA FRANCISCA BOTELLA FERNANDEZ (FIRMANTE_01)		
Url de verificación	https://portal.dipusevilla.es/vfirma/code/IV7DQP37LQ5Z5NB35UXTF5SCH4	Página	58/445



PL EL PUNTAL INDUSTRIAL PP.3 NAVES 1 A 18
 ISLA MAYOR (SEVILLA)
 Superficie gráfica
 2.336 m²
 Participación del inmueble
 5,160000 %

TITULARIDAD

Apellidos Nombre/Razón Social
 SANTOYO VARGAS ENRIQUE

NIF/NIE
 28379707F

Domicilio fiscal
 CL SAN ISIDRO 18
 41140 ISLA MAYOR (SEVILLA)

Derecho
 50,00% de Propiedad

Fecha de modificación en Catastro
 21/09/2006

Fecha de la alteración
 22/03/2005

Expediente
 51070.41/6

Apellidos Nombre/Razón Social
 PARRA DONAIRE RITA

NIF/NIE
 27894952T

Domicilio fiscal
 CL SAN ISIDRO 18
 41140 ISLA MAYOR (SEVILLA)

Derecho
 50,00% de Propiedad

Fecha de modificación en Catastro
 21/09/2006

Fecha de la alteración
 22/03/2005

Expediente
 51070.41/6

CONSTRUCCIÓN

Uso principal	Escalera	Planta	Puerta	Superficie m ²
ALMACEN	1	00	15	90

Código Seguro de Verificación	IV7DQP37LQ5Z5NB35UXTF5SCH4	Fecha	17/05/2022 09:38:19
Normativa	Este documento incorpora firma electrónica reconocida de acuerdo a la ley 6/2020, de 11 de noviembre, reguladora de determinados aspectos de los servicios electrónicos de confianza.		
Firmante	AURORA FRANCISCA BOTELLA FERNANDEZ (FIRMANTE_01)		
Url de verificación	https://portal.dipusevilla.es/vfirma/code/IV7DQP37LQ5Z5NB35UXTF5SCH4	Página	59/445



Código Seguro de Verificación	IV7DQP37LQ5Z5NB35UXTF5SCH4	Fecha	17/05/2022 09:38:19
Normativa	Este documento incorpora firma electrónica reconocida de acuerdo a la ley 6/2020, de 11 de noviembre, reguladora de determinados aspectos de los servicios electrónicos de confianza.		
Firmante	AURORA FRANCISCA BOTELLA FERNANDEZ (FIRMANTE_01)		
Url de verificación	https://portal.dipusevilla.es/vfirma/code/IV7DQP37LQ5Z5NB35UXTF5SCH4	Página	60/445



Consulta y certificación de Bien Inmueble**FECHA Y HORA**

Fecha
29/10/2021

Hora
14:43:48

DATOS DESCRIPTIVOS DEL INMUEBLE

Referencia catastral
2242101QB5124S0016WM

Localización
PL EL PUNTAL INDUSTRIAL Es:1 PI:00 Pt:16 PP.3 NAVE-16
41150 ISLA MAYOR (SEVILLA)

Clase
Urbano

Uso principal
Industrial

Superficie construida(*)
180 m²

Año construcción
2005

Valor catastral
33.861,23 €

Año valor
2021

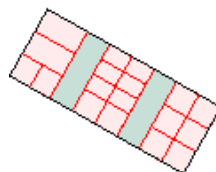
Valor catastral suelo
9.603,42 €

Valor catastral construcción
24.257,81 €

Fecha de modificación en Catastro
06/10/2006

Fecha de la alteración
31/12/2006

Expediente
51070.41/6

PARCELA CATASTRAL

Parcela con varios inmuebles (division horizontal)

Localización

<https://www.sedecatastro.gob.es/CYCBienInmueble/SECImprimirDatos.aspx?RefC=2242101QB5124S0016WM&del=41&mun=104&UrbRus=U&f...> 1/3

Código Seguro de Verificación	IV7DQP37LQ5Z5NB35UXTF5SCH4	Fecha	17/05/2022 09:38:19
Normativa	Este documento incorpora firma electrónica reconocida de acuerdo a la ley 6/2020, de 11 de noviembre, reguladora de determinados aspectos de los servicios electrónicos de confianza.		
Firmante	AURORA FRANCISCA BOTELLA FERNANDEZ (FIRMANTE_01)		
Url de verificación	https://portal.dipusevilla.es/vfirma/code/IV7DQP37LQ5Z5NB35UXTF5SCH4	Página	61/445



PL EL PUNTAL INDUSTRIAL PP.3 NAVES 1 A 18
 ISLA MAYOR (SEVILLA)
 Superficie gráfica
 2.336 m²
 Participación del inmueble
 10,350000 %

TITULARIDAD

Apellidos Nombre/Razón Social
 COSTALES SANCHEZ JUAN JOSE

NIF/NIE
 34051885V

Domicilio fiscal
 CL CANALEJAS 90
 21110 ALJARAQUE (HUELVA)

Derecho
 50,00% de Propiedad

Fecha de modificación en Catastro
 21/09/2006

Fecha de la alteración
 17/03/2005

Expediente
 51070.41/6

Apellidos Nombre/Razón Social
 GONZALEZ CAMACHO ANTONIA DEL ROCIO

NIF/NIE
 29789791F

Domicilio fiscal
 CL CANALEJAS 90
 21110 ALJARAQUE (HUELVA)

Derecho
 50,00% de Propiedad

Fecha de modificación en Catastro
 21/09/2006

Fecha de la alteración
 17/03/2005

Expediente
 51070.41/6

CONSTRUCCIÓN

Uso principal	Escalera	Planta	Puerta	Superficie m ²
ALMACEN	1	00	16	180

Código Seguro de Verificación	IV7DQP37LQ5Z5NB35UXTF5SCH4	Fecha	17/05/2022 09:38:19
Normativa	Este documento incorpora firma electrónica reconocida de acuerdo a la ley 6/2020, de 11 de noviembre, reguladora de determinados aspectos de los servicios electrónicos de confianza.		
Firmante	AURORA FRANCISCA BOTELLA FERNANDEZ (FIRMANTE_01)		
Url de verificación	https://portal.dipusevilla.es/vfirma/code/IV7DQP37LQ5Z5NB35UXTF5SCH4	Página	62/445



Código Seguro de Verificación	IV7DQP37LQ5Z5NB35UXTF5SCH4	Fecha	17/05/2022 09:38:19
Normativa	Este documento incorpora firma electrónica reconocida de acuerdo a la ley 6/2020, de 11 de noviembre, reguladora de determinados aspectos de los servicios electrónicos de confianza.		
Firmante	AURORA FRANCISCA BOTELLA FERNANDEZ (FIRMANTE_01)		
Url de verificación	https://portal.dipusevilla.es/vfirma/code/IV7DQP37LQ5Z5NB35UXTF5SCH4	Página	63/445



Consulta y certificación de Bien Inmueble**FECHA Y HORA**

Fecha
29/10/2021

Hora
14:43:59

DATOS DESCRIPTIVOS DEL INMUEBLE

Referencia catastral
2242101QB5124S0017EQ

Localización
PL EL PUNTAL INDUSTRIAL Es:1 PI:00 Pt:17 PP.3 NAVE-17
41150 ISLA MAYOR (SEVILLA)

Clase
Urbano

Uso principal
Industrial

Superficie construida(*)
179 m²

Año construcción
2005

Valor catastral
33.726,46 €

Año valor
2021

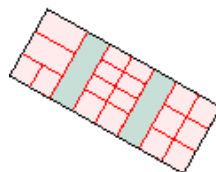
Valor catastral suelo
9.603,42 €

Valor catastral construcción
24.123,04 €

Fecha de modificación en Catastro
06/10/2006

Fecha de la alteración
31/12/2006

Expediente
51070.41/6

PARCELA CATASTRAL

Parcela con varios inmuebles (division horizontal)
Localización

<https://www.sedecatastro.gob.es/CYCBienInmueble/SECImprimirDatos.aspx?RefC=2242101QB5124S0017EQ&del=41&mun=104&UrbRus=U&fi...> 1/3

Código Seguro de Verificación	IV7DQP37LQ5Z5NB35UXTF5SCH4	Fecha	17/05/2022 09:38:19
Normativa	Este documento incorpora firma electrónica reconocida de acuerdo a la ley 6/2020, de 11 de noviembre, reguladora de determinados aspectos de los servicios electrónicos de confianza.		
Firmante	AURORA FRANCISCA BOTELLA FERNANDEZ (FIRMANTE_01)		
Url de verificación	https://portal.dipusevilla.es/vfirma/code/IV7DQP37LQ5Z5NB35UXTF5SCH4	Página	64/445



PL EL PUNTAL INDUSTRIAL PP.3 NAVES 1 A 18
 ISLA MAYOR (SEVILLA)
 Superficie gráfica
 2.336 m²
 Participación del inmueble
 10,350000 %

TITULARIDAD

Apellidos Nombre/Razón Social
 QUINTERO CURIEL EMILIO

NIF/NIE
 34051717X

Domicilio fiscal
 CL VETA SOLA 6
 41140 ISLA MAYOR (SEVILLA)

Derecho
 50,00% de Propiedad

Fecha de modificación en Catastro
 28/12/2012

Fecha de la alteración
 19/10/2012

Expediente
 34768930.97/12

Apellidos Nombre/Razón Social
 PIÑA ASIS ROSARIO

NIF/NIE
 34052814A

Domicilio fiscal
 CL VETA SOLA 6
 41140 ISLA MAYOR (SEVILLA)

Derecho
 50,00% de Propiedad

Fecha de modificación en Catastro
 28/12/2012

Fecha de la alteración
 19/10/2012

Expediente
 34768930.97/12

CONSTRUCCIÓN

Uso principal	Escalera	Planta	Puerta	Superficie m ²
ALMACEN	1	00	17	179

Código Seguro de Verificación	IV7DQP37LQ5Z5NB35UXTF5SCH4	Fecha	17/05/2022 09:38:19
Normativa	Este documento incorpora firma electrónica reconocida de acuerdo a la ley 6/2020, de 11 de noviembre, reguladora de determinados aspectos de los servicios electrónicos de confianza.		
Firmante	AURORA FRANCISCA BOTELLA FERNANDEZ (FIRMANTE_01)		
Url de verificación	https://portal.dipusevilla.es/vfirma/code/IV7DQP37LQ5Z5NB35UXTF5SCH4	Página	65/445



Código Seguro de Verificación	IV7DQP37LQ5Z5NB35UXTF5SCH4	Fecha	17/05/2022 09:38:19
Normativa	Este documento incorpora firma electrónica reconocida de acuerdo a la ley 6/2020, de 11 de noviembre, reguladora de determinados aspectos de los servicios electrónicos de confianza.		
Firmante	AURORA FRANCISCA BOTELLA FERNANDEZ (FIRMANTE_01)		
Url de verificación	https://portal.dipusevilla.es/vfirma/code/IV7DQP37LQ5Z5NB35UXTF5SCH4	Página	66/445



Consulta y certificación de Bien Inmueble**FECHA Y HORA**

Fecha
29/10/2021

Hora
14:44:11

DATOS DESCRIPTIVOS DEL INMUEBLE

Referencia catastral
2242101QB5124S0018RW

Localización
PL EL PUNTAL INDUSTRIAL Es:1 PI:00 Pt:18 PP.3 NAVE-18
41150 ISLA MAYOR (SEVILLA)

Clase
Urbano

Uso principal
Industrial

Superficie construida(*)
90 m²

Año construcción
2005

Valor catastral
16.916,69 €

Año valor
2021

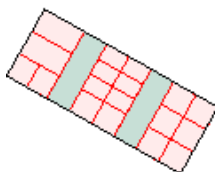
Valor catastral suelo
4.787,78 €

Valor catastral construcción
12.128,91 €

Fecha de modificación en Catastro
06/10/2006

Fecha de la alteración
31/12/2006

Expediente
51070.41/6

PARCELA CATASTRAL

Parcela con varios inmuebles (division horizontal)
Localización

Código Seguro de Verificación	IV7DQP37LQ5Z5NB35UXTF5SCH4	Fecha	17/05/2022 09:38:19
Normativa	Este documento incorpora firma electrónica reconocida de acuerdo a la ley 6/2020, de 11 de noviembre, reguladora de determinados aspectos de los servicios electrónicos de confianza.		
Firmante	AURORA FRANCISCA BOTELLA FERNANDEZ (FIRMANTE_01)		
Url de verificación	https://portal.dipusevilla.es/vfirma/code/IV7DQP37LQ5Z5NB35UXTF5SCH4	Página	67/445



PL EL PUNTAL INDUSTRIAL PP.3 NAVES 1 A 18
 ISLA MAYOR (SEVILLA)
 Superficie gráfica
 2.336 m²
 Participación del inmueble
 5,160000 %

TITULARIDAD

Apellidos Nombre/Razón Social
 GRANELL ALVAREZ JOSE MARIA
 NIF/NIE
 34053031J
 Domicilio fiscal
 PZ NUESTRA SEÑORA DE LA SALU 2
 41140 ISLA MAYOR (SEVILLA)
 Derecho
 100,00% de Propiedad
 Fecha de modificación en Catastro
 18/07/2007
 Fecha de la alteración
 17/02/2006
 Expediente
 78181.41/7

CONSTRUCCIÓN

Uso principal	Escalera	Planta	Puerta	Superficie m ²
ALMACEN	1	00	18	90

Código Seguro de Verificación	IV7DQP37LQ5Z5NB35UXTF5SCH4	Fecha	17/05/2022 09:38:19
Normativa	Este documento incorpora firma electrónica reconocida de acuerdo a la ley 6/2020, de 11 de noviembre, reguladora de determinados aspectos de los servicios electrónicos de confianza.		
Firmante	AURORA FRANCISCA BOTELLA FERNANDEZ (FIRMANTE_01)		
Url de verificación	https://portal.dipusevilla.es/vfirma/code/IV7DQP37LQ5Z5NB35UXTF5SCH4	Página	68/445



Consulta y certificación de Bien Inmueble**FECHA Y HORA**

Fecha
29/10/2021

Hora
14:30:19

DATOS DESCRIPTIVOS DEL INMUEBLE

Referencia catastral
2242102QB5124S0001XA

Localización
CL ARROZ PUNTAL 39 Suelo
41150 ISLA MAYOR (SEVILLA)

Clase
Urbano

Uso principal
Suelo sin edif.

Valor catastral
86.954,55 €

Año valor
2021

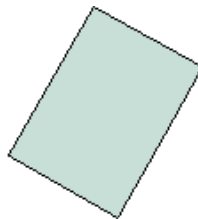
Valor catastral suelo
86.954,55 €

Valor catastral construcción
0,00 €

Fecha de modificación en Catastro
16/11/2009

Fecha de la alteración
02/04/2009

Expediente
38440.41/9

PARCELA CATASTRAL

Localización
CL ARROZ PUNTAL 39
ISLA MAYOR (SEVILLA)

Superficie gráfica
2.602 m²

Código Seguro de Verificación	IV7DQP37LQ5Z5NB35UXTF5SCH4	Fecha	17/05/2022 09:38:19
Normativa	Este documento incorpora firma electrónica reconocida de acuerdo a la ley 6/2020, de 11 de noviembre, reguladora de determinados aspectos de los servicios electrónicos de confianza.		
Firmante	AURORA FRANCISCA BOTELLA FERNANDEZ (FIRMANTE_01)		
Url de verificación	https://portal.dipusevilla.es/vfirma/code/IV7DQP37LQ5Z5NB35UXTF5SCH4	Página	69/445



TITULARIDAD

Apellidos Nombre/Razón Social
AYUNTAMIENTO DE ISLA MAYOR

NIF/NIE
P4110500H

Domicilio fiscal
CL VIRGEN DEL CARMEN 12
41140 ISLA MAYOR (SEVILLA)

Derecho
100,00% de Propiedad

Fecha de modificación en Catastro
16/11/2009

Fecha de la alteración
02/04/2009

Expediente
38440.41/9

Código Seguro de Verificación	IV7DQP37LQ5Z5NB35UXTF5SCH4	Fecha	17/05/2022 09:38:19
Normativa	Este documento incorpora firma electrónica reconocida de acuerdo a la ley 6/2020, de 11 de noviembre, reguladora de determinados aspectos de los servicios electrónicos de confianza.		
Firmante	AURORA FRANCISCA BOTELLA FERNANDEZ (FIRMANTE_01)		
Url de verificación	https://portal.dipusevilla.es/vfirma/code/IV7DQP37LQ5Z5NB35UXTF5SCH4	Página	70/445



Consulta y certificación de Bien Inmueble**FECHA Y HORA**

Fecha
29/10/2021

Hora
14:35:31

DATOS DESCRIPTIVOS DEL INMUEBLE

Referencia catastral
2242103QB5124S0001IA

Localización
CL ARROZ PUNTAL 37
41140 ISLA MAYOR (SEVILLA)

Clase
Urbano

Uso principal
Industrial

Superficie construida(*)
242 m²

Año construcción
2019

Valor catastral
42.225,60 €

Año valor
2021

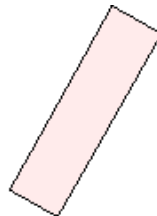
Valor catastral suelo
9.612,33 €

Valor catastral construcción
32.613,27 €

Fecha de modificación en Catastro
01/06/2021

Fecha de la alteración
30/12/2019

Expediente
285924.41/21

PARCELA CATASTRAL

Parcela construida sin división horizontal

Localización

Código Seguro de Verificación	IV7DQP37LQ5Z5NB35UXTF5SCH4	Fecha	17/05/2022 09:38:19
Normativa	Este documento incorpora firma electrónica reconocida de acuerdo a la ley 6/2020, de 11 de noviembre, reguladora de determinados aspectos de los servicios electrónicos de confianza.		
Firmante	AURORA FRANCISCA BOTELLA FERNANDEZ (FIRMANTE_01)		
Url de verificación	https://portal.dipusevilla.es/vfirma/code/IV7DQP37LQ5Z5NB35UXTF5SCH4	Página	71/445



CL ARROZ PUNTAL 37
 ISLA MAYOR (SEVILLA)
 Superficie gráfica
 242 m²

TITULARIDAD

Apellidos Nombre/Razón Social
 POBAR SERVICIOS AGRICOLAS SL
 NIF/NIE
 B90199852
 Domicilio fiscal
 PZ CUBA 9 Pl:05 Pt:B
 41011 SEVILLA (SEVILLA)
 Derecho
 100,00% de Propiedad
 Fecha de modificación en Catastro
 29/07/2020
 Fecha de la alteración
 13/11/2016
 Expediente
 9061952.97/20

CONSTRUCCIÓN

Uso principal	Escalera	Planta	Puerta	Superficie m ²
ALMACEN	1	00	01	242

Código Seguro de Verificación	IV7DQP37LQ5Z5NB35UXTF5SCH4	Fecha	17/05/2022 09:38:19
Normativa	Este documento incorpora firma electrónica reconocida de acuerdo a la ley 6/2020, de 11 de noviembre, reguladora de determinados aspectos de los servicios electrónicos de confianza.		
Firmante	AURORA FRANCISCA BOTELLA FERNANDEZ (FIRMANTE_01)		
Url de verificación	https://portal.dipusevilla.es/vfirma/code/IV7DQP37LQ5Z5NB35UXTF5SCH4	Página	72/445



Consulta y certificación de Bien Inmueble**FECHA Y HORA**

Fecha
29/10/2021

Hora
14:36:35

DATOS DESCRIPTIVOS DEL INMUEBLE

Referencia catastral
2242104QB5124S0001JA

Localización
CL ARROZ PUNTAL 35
41140 ISLA MAYOR (SEVILLA)

Clase
Urbano

Uso principal
Industrial

Superficie construida(*)
301 m²

Año construcción
2019

Valor catastral
52.520,28 €

Año valor
2021

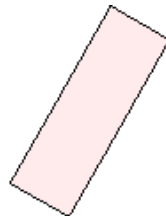
Valor catastral suelo
11.955,82 €

Valor catastral construcción
40.564,46 €

Fecha de modificación en Catastro
01/06/2021

Fecha de la alteración
30/12/2019

Expediente
285935.41/21

PARCELA CATASTRAL

Parcela construida sin división horizontal

Localización

Código Seguro de Verificación	IV7DQP37LQ5Z5NB35UXTF5SCH4	Fecha	17/05/2022 09:38:19
Normativa	Este documento incorpora firma electrónica reconocida de acuerdo a la ley 6/2020, de 11 de noviembre, reguladora de determinados aspectos de los servicios electrónicos de confianza.		
Firmante	AURORA FRANCISCA BOTELLA FERNANDEZ (FIRMANTE_01)		
Url de verificación	https://portal.dipusevilla.es/vfirma/code/IV7DQP37LQ5Z5NB35UXTF5SCH4	Página	73/445



CL ARROZ PUNTAL 35
 ISLA MAYOR (SEVILLA)
 Superficie gráfica
 301 m²

TITULARIDAD

Apellidos Nombre/Razón Social
 POBAR SERVICIOS AGRICOLAS SL
 NIF/NIE
 B90199852
 Domicilio fiscal
 PZ CUBA 9 Pl:05 Pt:B
 41011 SEVILLA (SEVILLA)
 Derecho
 100,00% de Propiedad
 Fecha de modificación en Catastro
 29/07/2020
 Fecha de la alteración
 13/11/2016
 Expediente
 9061952.97/20

CONSTRUCCIÓN

Uso principal	Escalera	Planta	Puerta	Superficie m ²
ALMACEN	1	00	01	301

Código Seguro de Verificación	IV7DQP37LQ5Z5NB35UXTF5SCH4	Fecha	17/05/2022 09:38:19
Normativa	Este documento incorpora firma electrónica reconocida de acuerdo a la ley 6/2020, de 11 de noviembre, reguladora de determinados aspectos de los servicios electrónicos de confianza.		
Firmante	AURORA FRANCISCA BOTELLA FERNANDEZ (FIRMANTE_01)		
Url de verificación	https://portal.dipusevilla.es/vfirma/code/IV7DQP37LQ5Z5NB35UXTF5SCH4	Página	74/445



Consulta y certificación de Bien Inmueble**FECHA Y HORA**

Fecha
29/10/2021

Hora
14:36:53

DATOS DESCRIPTIVOS DEL INMUEBLE

Referencia catastral
2242105QB5124S0001EA

Localización
CL ARROZ PUNTAL 33
41150 ISLA MAYOR (SEVILLA)

Clase
Urbano

Uso principal
Industrial

Superficie construida(*)
300 m²

Año construcción
2013

Valor catastral
52.345,79 €

Año valor
2021

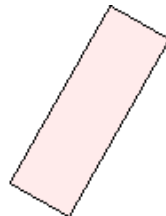
Valor catastral suelo
11.916,11 €

Valor catastral construcción
40.429,68 €

Fecha de modificación en Catastro
27/03/2014

Fecha de la alteración
16/09/2013

Expediente
1308904.41/13

PARCELA CATASTRAL

Parcela construida sin división horizontal

Localización

Código Seguro de Verificación	IV7DQP37LQ5Z5NB35UXTF5SCH4	Fecha	17/05/2022 09:38:19
Normativa	Este documento incorpora firma electrónica reconocida de acuerdo a la ley 6/2020, de 11 de noviembre, reguladora de determinados aspectos de los servicios electrónicos de confianza.		
Firmante	AURORA FRANCISCA BOTELLA FERNANDEZ (FIRMANTE_01)		
Url de verificación	https://portal.dipusevilla.es/vfirma/code/IV7DQP37LQ5Z5NB35UXTF5SCH4	Página	75/445



CL ARROZ PUNTAL 33
ISLA MAYOR (SEVILLA)

Superficie gráfica
300 m²

TITULARIDAD

Apellidos Nombre/Razón Social

EGEA ZABALA JUAN JOSE

NIF/NIE

34057435R

Domicilio fiscal

CL MOLINO DEL 7 LA PUEBLA DEL RIO
41130 LA PUEBLA DEL RIO (SEVILLA)

Derecho

75,00% de Propiedad

Fecha de modificación en Catastro

16/02/2021

Fecha de la alteración

16/02/2021

Expediente

3436177.98/21

Apellidos Nombre/Razón Social

CORONEL GARCIA LIDIA

NIF/NIE

44600387Y

Domicilio fiscal

CL MOLINO DEL 7 LA PUEBLA DEL RIO
41130 LA PUEBLA DEL RIO (SEVILLA)

Derecho

25,00% de Propiedad

Fecha de modificación en Catastro

27/03/2014

Fecha de la alteración

16/09/2013

Expediente

1308904.41/13

CONSTRUCCIÓN

Uso principal	Escalera	Planta	Puerta	Superficie m ²
ALMACEN	1	00	01	300

Código Seguro de Verificación	IV7DQP37LQ5Z5NB35UXTF5SCH4	Fecha	17/05/2022 09:38:19
Normativa	Este documento incorpora firma electrónica reconocida de acuerdo a la ley 6/2020, de 11 de noviembre, reguladora de determinados aspectos de los servicios electrónicos de confianza.		
Firmante	AURORA FRANCISCA BOTELLA FERNANDEZ (FIRMANTE_01)		
Url de verificación	https://portal.dipusevilla.es/vfirma/code/IV7DQP37LQ5Z5NB35UXTF5SCH4	Página	76/445



Código Seguro de Verificación	IV7DQP37LQ5Z5NB35UXTF5SCH4	Fecha	17/05/2022 09:38:19
Normativa	Este documento incorpora firma electrónica reconocida de acuerdo a la ley 6/2020, de 11 de noviembre, reguladora de determinados aspectos de los servicios electrónicos de confianza.		
Firmante	AURORA FRANCISCA BOTELLA FERNANDEZ (FIRMANTE_01)		
Url de verificación	https://portal.dipusevilla.es/vfirma/code/IV7DQP37LQ5Z5NB35UXTF5SCH4	Página	77/445



Consulta y certificación de Bien Inmueble**FECHA Y HORA**

Fecha
29/10/2021

Hora
14:37:19

DATOS DESCRIPTIVOS DEL INMUEBLE

Referencia catastral
2242106QB5124S0001SA

Localización
CL ARROZ PUNTAL 31
41150 ISLA MAYOR (SEVILLA)

Clase
Urbano

Uso principal
Industrial

Superficie construida(*)
300 m²

Año construcción
2012

Valor catastral
52.345,79 €

Año valor
2021

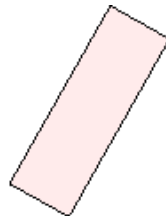
Valor catastral suelo
11.916,11 €

Valor catastral construcción
40.429,68 €

Fecha de modificación en Catastro
26/02/2013

Fecha de la alteración
23/02/2012

Expediente
1126462.41/12

PARCELA CATASTRAL

Parcela construida sin división horizontal

Localización

<https://www.sedecatastro.gob.es/CYCBienInmueble/SECImprimirDatos.aspx?RefC=2242106QB5124S0001SA&del=41&mun=104&UrbRus=U&fi...> 1/2

Código Seguro de Verificación	IV7DQP37LQ5Z5NB35UXTF5SCH4	Fecha	17/05/2022 09:38:19
Normativa	Este documento incorpora firma electrónica reconocida de acuerdo a la ley 6/2020, de 11 de noviembre, reguladora de determinados aspectos de los servicios electrónicos de confianza.		
Firmante	AURORA FRANCISCA BOTELLA FERNANDEZ (FIRMANTE_01)		
Url de verificación	https://portal.dipusevilla.es/vfirma/code/IV7DQP37LQ5Z5NB35UXTF5SCH4	Página	78/445



CL ARROZ PUNTAL 31
 ISLA MAYOR (SEVILLA)
 Superficie gráfica
 300 m²

TITULARIDAD

Apellidos Nombre/Razón Social

VIVO MELERO ERNESTO

NIF/NIE

44601743M

Domicilio fiscal

CL LUCIO MARI LOPEZ 2

41140 ISLA MAYOR (SEVILLA)

Derecho

100,00% de Propiedad

Fecha de modificación en Catastro

16/11/2009

Fecha de la alteración

21/11/2008

Expediente

38463.41/9

CONSTRUCCIÓN

Uso principal	Escalera	Planta	Puerta	Superficie m ²
ALMACEN	1	00	01	300

Código Seguro de Verificación	IV7DQP37LQ5Z5NB35UXTF5SCH4	Fecha	17/05/2022 09:38:19
Normativa	Este documento incorpora firma electrónica reconocida de acuerdo a la ley 6/2020, de 11 de noviembre, reguladora de determinados aspectos de los servicios electrónicos de confianza.		
Firmante	AURORA FRANCISCA BOTELLA FERNANDEZ (FIRMANTE_01)		
Url de verificación	https://portal.dipusevilla.es/vfirma/code/IV7DQP37LQ5Z5NB35UXTF5SCH4	Página	79/445



Consulta y certificación de Bien Inmueble**FECHA Y HORA**

Fecha
29/10/2021

Hora
14:37:36

DATOS DESCRIPTIVOS DEL INMUEBLE

Referencia catastral
2242107QB5124S0001ZA

Localización
CL ARROZ PUNTAL 29
41140 ISLA MAYOR (SEVILLA)

Clase
Urbano

Uso principal
Industrial

Superficie construida(*)
300 m²

Año construcción
2017

Valor catastral
52.345,79 €

Año valor
2021

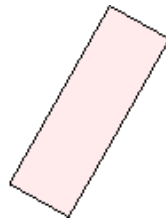
Valor catastral suelo
11.916,11 €

Valor catastral construcción
40.429,68 €

Fecha de modificación en Catastro
05/03/2018

Fecha de la alteración
31/12/2017

Expediente
1155486.41/17

PARCELA CATASTRAL

Parcela construida sin división horizontal

Localización

Código Seguro de Verificación	IV7DQP37LQ5Z5NB35UXTF5SCH4	Fecha	17/05/2022 09:38:19
Normativa	Este documento incorpora firma electrónica reconocida de acuerdo a la ley 6/2020, de 11 de noviembre, reguladora de determinados aspectos de los servicios electrónicos de confianza.		
Firmante	AURORA FRANCISCA BOTELLA FERNANDEZ (FIRMANTE_01)		
Url de verificación	https://portal.dipusevilla.es/vfirma/code/IV7DQP37LQ5Z5NB35UXTF5SCH4	Página	80/445



CL ARROZ PUNTAL 29
 ISLA MAYOR (SEVILLA)
 Superficie gráfica
 301 m²

TITULARIDAD

Apellidos Nombre/Razón Social

BARRERA SEGURA ELISABET

NIF/NIE

44603731S

Domicilio fiscal

CL LUCIO CANGREJO 38

41140 ISLA MAYOR (SEVILLA)

Derecho

50,00% de Propiedad

Fecha de modificación en Catastro

05/03/2013

Fecha de la alteración

14/12/2010

Expediente

326793.41/13

Apellidos Nombre/Razón Social

BOUDRA YOUSSEF

NIF/NIE

X7230761K

Domicilio fiscal

CL LUCIO CANGREJO 38

41140 ISLA MAYOR (SEVILLA)

Derecho

50,00% de Propiedad

Fecha de modificación en Catastro

05/03/2013

Fecha de la alteración

14/12/2010

Expediente

326793.41/13

CONSTRUCCIÓN

Uso principal	Escalera	Planta	Puerta	Superficie m ²
ALMACEN	1	00	01	300

Código Seguro de Verificación	IV7DQP37LQ5Z5NB35UXTF5SCH4	Fecha	17/05/2022 09:38:19
Normativa	Este documento incorpora firma electrónica reconocida de acuerdo a la ley 6/2020, de 11 de noviembre, reguladora de determinados aspectos de los servicios electrónicos de confianza.		
Firmante	AURORA FRANCISCA BOTELLA FERNANDEZ (FIRMANTE_01)		
Url de verificación	https://portal.dipusevilla.es/vfirma/code/IV7DQP37LQ5Z5NB35UXTF5SCH4	Página	81/445



Código Seguro de Verificación	IV7DQP37LQ5Z5NB35UXTF5SCH4	Fecha	17/05/2022 09:38:19
Normativa	Este documento incorpora firma electrónica reconocida de acuerdo a la ley 6/2020, de 11 de noviembre, reguladora de determinados aspectos de los servicios electrónicos de confianza.		
Firmante	AURORA FRANCISCA BOTELLA FERNANDEZ (FIRMANTE_01)		
Url de verificación	https://portal.dipusevilla.es/vfirma/code/IV7DQP37LQ5Z5NB35UXTF5SCH4	Página	82/445



Consulta y certificación de Bien Inmueble**FECHA Y HORA**

Fecha
29/10/2021

Hora
14:37:54

DATOS DESCRIPTIVOS DEL INMUEBLE

Referencia catastral
2242108QB5124S0001UA

Localización
CL ARROZ PUNTAL 27 Suelo
41150 ISLA MAYOR (SEVILLA)

Clase
Urbano

Uso principal
Suelo sin edif.

Valor catastral
9.930,09 €

Año valor
2021

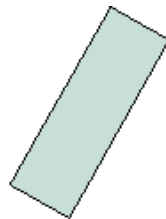
Valor catastral suelo
9.930,09 €

Valor catastral construcción
0,00 €

Fecha de modificación en Catastro
16/11/2009

Fecha de la alteración
02/04/2009

Expediente
38459.41/9

PARCELA CATASTRAL

Localización
CL ARROZ PUNTAL 27
ISLA MAYOR (SEVILLA)

Superficie gráfica
299 m²

Código Seguro de Verificación	IV7DQP37LQ5Z5NB35UXTF5SCH4	Fecha	17/05/2022 09:38:19
Normativa	Este documento incorpora firma electrónica reconocida de acuerdo a la ley 6/2020, de 11 de noviembre, reguladora de determinados aspectos de los servicios electrónicos de confianza.		
Firmante	AURORA FRANCISCA BOTELLA FERNANDEZ (FIRMANTE_01)		
Url de verificación	https://portal.dipusevilla.es/vfirma/code/IV7DQP37LQ5Z5NB35UXTF5SCH4	Página	83/445



TITULARIDAD

Apellidos Nombre/Razón Social

NIETO TRONCON ROSA MARIA

NIF/NIE

34053611H

Domicilio fiscal

CL NTRA SRA DEL ROCIO 7

41140 ISLA MAYOR (SEVILLA)

Derecho

100,00% de Propiedad

Fecha de modificación en Catastro

16/11/2009

Fecha de la alteración

19/06/2007

Expediente

38459.41/9

Código Seguro de Verificación	IV7DQP37LQ5Z5NB35UXTF5SCH4	Fecha	17/05/2022 09:38:19
Normativa	Este documento incorpora firma electrónica reconocida de acuerdo a la ley 6/2020, de 11 de noviembre, reguladora de determinados aspectos de los servicios electrónicos de confianza.		
Firmante	AURORA FRANCISCA BOTELLA FERNANDEZ (FIRMANTE_01)		
Url de verificación	https://portal.dipusevilla.es/vfirma/code/IV7DQP37LQ5Z5NB35UXTF5SCH4	Página	84/445



Consulta y certificación de Bien Inmueble**FECHA Y HORA**

Fecha
29/10/2021

Hora
14:38:22

DATOS DESCRIPTIVOS DEL INMUEBLE

Referencia catastral
2242109QB5124S0001HA

Localización
CL ARROZ PUNTAL 25 Suelo
41150 ISLA MAYOR (SEVILLA)

Clase
Urbano

Uso principal
Suelo sin edif.

Valor catastral
9.930,09 €

Año valor
2021

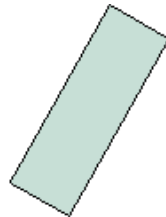
Valor catastral suelo
9.930,09 €

Valor catastral construcción
0,00 €

Fecha de modificación en Catastro
16/11/2009

Fecha de la alteración
02/04/2009

Expediente
38440.41/9

PARCELA CATASTRAL

Localización
CL ARROZ PUNTAL 25
ISLA MAYOR (SEVILLA)

Superficie gráfica
300 m²

Código Seguro de Verificación	IV7DQP37LQ5Z5NB35UXTF5SCH4	Fecha	17/05/2022 09:38:19
Normativa	Este documento incorpora firma electrónica reconocida de acuerdo a la ley 6/2020, de 11 de noviembre, reguladora de determinados aspectos de los servicios electrónicos de confianza.		
Firmante	AURORA FRANCISCA BOTELLA FERNANDEZ (FIRMANTE_01)		
Url de verificación	https://portal.dipusevilla.es/vfirma/code/IV7DQP37LQ5Z5NB35UXTF5SCH4	Página	85/445



TITULARIDAD

Apellidos Nombre/Razón Social
ROCIO ZABALA SOCIEDAD LIMITADA

NIF/NIE
B90447442

Domicilio fiscal
CL ARROZ PUNTAL 23
41140 ISLA MAYOR (SEVILLA)

Derecho
100,00% de Propiedad

Fecha de modificación en Catastro
21/06/2021

Fecha de la alteración
17/06/2021

Expediente
12858468.98/21

Código Seguro de Verificación	IV7DQP37LQ5Z5NB35UXTF5SCH4	Fecha	17/05/2022 09:38:19
Normativa	Este documento incorpora firma electrónica reconocida de acuerdo a la ley 6/2020, de 11 de noviembre, reguladora de determinados aspectos de los servicios electrónicos de confianza.		
Firmante	AURORA FRANCISCA BOTELLA FERNANDEZ (FIRMANTE_01)		
Url de verificación	https://portal.dipusevilla.es/vfirma/code/IV7DQP37LQ5Z5NB35UXTF5SCH4	Página	86/445



Consulta y certificación de Bien Inmueble**FECHA Y HORA**

Fecha
29/10/2021

Hora
14:38:47

DATOS DESCRIPTIVOS DEL INMUEBLE

Referencia catastral
2242110QB5124S0001ZA

Localización
CL ARROZ PUNTAL 23
41140 ISLA MAYOR (SEVILLA)

Clase
Urbano

Uso principal
Industrial

Superficie construida(*)
300 m²

Año construcción
2011

Valor catastral
55.340,58 €

Año valor
2021

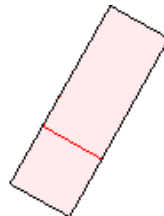
Valor catastral suelo
11.916,11 €

Valor catastral construcción
43.424,47 €

Fecha de modificación en Catastro
05/03/2018

Fecha de la alteración
31/12/2013

Expediente
1153972.41/17

PARCELA CATASTRAL

Parcela construida sin división horizontal

Localización

Código Seguro de Verificación	IV7DQP37LQ5Z5NB35UXTF5SCH4	Fecha	17/05/2022 09:38:19
Normativa	Este documento incorpora firma electrónica reconocida de acuerdo a la ley 6/2020, de 11 de noviembre, reguladora de determinados aspectos de los servicios electrónicos de confianza.		
Firmante	AURORA FRANCISCA BOTELLA FERNANDEZ (FIRMANTE_01)		
Url de verificación	https://portal.dipusevilla.es/vfirma/code/IV7DQP37LQ5Z5NB35UXTF5SCH4	Página	87/445



CL ARROZ PUNTAL 23
ISLA MAYOR (SEVILLA)

Superficie gráfica
297 m²

TITULARIDAD

Apellidos Nombre/Razón Social
VALVERDE ALVAREZ ANTONIO

NIF/NIE
34053858N

Domicilio fiscal
AV RAFAEL BECA 108
41140 ISLA MAYOR (SEVILLA)

Derecho
50,00% de Propiedad

Fecha de modificación en Catastro
05/06/2013

Fecha de la alteración
02/06/2011

Expediente
642655.41/13

Apellidos Nombre/Razón Social
GONZALEZ MARINA JOSEFA

NIF/NIE
34057647Y

Domicilio fiscal
AV MEJICO 17
41140 ISLA MAYOR (SEVILLA)

Derecho
50,00% de Propiedad

Fecha de modificación en Catastro
05/06/2013

Fecha de la alteración
02/06/2011

Expediente
642655.41/13


CONSTRUCCIÓN

Uso principal	Escalera	Planta	Puerta	Superficie m ²
INDUSTRIAL	1	00	01	200
INDUSTRIAL	1	00	02	100

Código Seguro de Verificación	IV7DQP37LQ5Z5NB35UXTF5SCH4	Fecha	17/05/2022 09:38:19
Normativa	Este documento incorpora firma electrónica reconocida de acuerdo a la ley 6/2020, de 11 de noviembre, reguladora de determinados aspectos de los servicios electrónicos de confianza.		
Firmante	AURORA FRANCISCA BOTELLA FERNANDEZ (FIRMANTE_01)		
Url de verificación	https://portal.dipusevilla.es/vfirma/code/IV7DQP37LQ5Z5NB35UXTF5SCH4	Página	88/445



Código Seguro de Verificación	IV7DQP37LQ5Z5NB35UXTF5SCH4	Fecha	17/05/2022 09:38:19
Normativa	Este documento incorpora firma electrónica reconocida de acuerdo a la ley 6/2020, de 11 de noviembre, reguladora de determinados aspectos de los servicios electrónicos de confianza.		
Firmante	AURORA FRANCISCA BOTELLA FERNANDEZ (FIRMANTE_01)		
Url de verificación	https://portal.dipusevilla.es/vfirma/code/IV7DQP37LQ5Z5NB35UXTF5SCH4	Página	89/445



Consulta y certificación de Bien Inmueble**FECHA Y HORA**

Fecha
2/11/2021

Hora
10:33:45

DATOS DESCRIPTIVOS DEL INMUEBLE

Referencia catastral
2242201QB5124S0001JA

Localización
PL EL PUNTAL INDUSTRIAL Es:1 PI:00 Pt:19 PP.3 NAVE-19
41140 ISLA MAYOR (SEVILLA)

Clase
Urbano

Uso principal
Industrial

Superficie construida(*)
170 m²

Año construcción
2005

Valor catastral
32.998,68 €

Año valor
2021

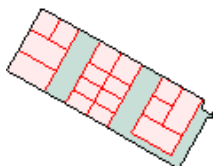
Valor catastral suelo
10.088,53 €

Valor catastral construcción
22.910,15 €

Fecha de modificación en Catastro
09/06/2021

Fecha de la alteración
09/06/2021

Expediente
305233.41/21

PARCELA CATASTRAL

Parcela con varios inmuebles (division horizontal)

Localización

Código Seguro de Verificación	IV7DQP37LQ5Z5NB35UXTF5SCH4	Fecha	17/05/2022 09:38:19
Normativa	Este documento incorpora firma electrónica reconocida de acuerdo a la ley 6/2020, de 11 de noviembre, reguladora de determinados aspectos de los servicios electrónicos de confianza.		
Firmante	AURORA FRANCISCA BOTELLA FERNANDEZ (FIRMANTE_01)		
Url de verificación	https://portal.dipusevilla.es/vfirma/code/IV7DQP37LQ5Z5NB35UXTF5SCH4	Página	90/445



PL EL PUNTAL INDUSTRIAL PP.3 NAVES DE 19 A 34
ISLA MAYOR (SEVILLA)

Superficie gráfica
2.454 m²

Participación del inmueble
10,350000 %

TITULARIDAD

Apellidos Nombre/Razón Social
CASTRO GARCIA JUAN ANTONIO

NIF/NIE
34051138Y

Domicilio fiscal
CL MORATIN 3 Es:1 Pl:00 Pt:01
41140 ISLA MAYOR (SEVILLA)

Derecho
50,00% de Propiedad

Fecha de modificación en Catastro
22/09/2006

Fecha de la alteración
15/03/2005

Expediente
51070.41/6

Apellidos Nombre/Razón Social
FERNANDEZ MARIN ANTONIA

NIF/NIE
34054650E

Domicilio fiscal
CL MORATIN 3
41140 ISLA MAYOR (SEVILLA)

Derecho
50,00% de Propiedad

Fecha de modificación en Catastro
22/09/2006

Fecha de la alteración
15/03/2005

Expediente
51070.41/6

CONSTRUCCIÓN

Uso principal	Escalera	Planta	Puerta	Superficie m ²
ALMACEN	1	00	19	170

Código Seguro de Verificación	IV7DQP37LQ5Z5NB35UXTF5SCH4	Fecha	17/05/2022 09:38:19
Normativa	Este documento incorpora firma electrónica reconocida de acuerdo a la ley 6/2020, de 11 de noviembre, reguladora de determinados aspectos de los servicios electrónicos de confianza.		
Firmante	AURORA FRANCISCA BOTELLA FERNANDEZ (FIRMANTE_01)		
Url de verificación	https://portal.dipusevilla.es/vfirma/code/IV7DQP37LQ5Z5NB35UXTF5SCH4	Página	91/445



Código Seguro de Verificación	IV7DQP37LQ5Z5NB35UXTF5SCH4	Fecha	17/05/2022 09:38:19
Normativa	Este documento incorpora firma electrónica reconocida de acuerdo a la ley 6/2020, de 11 de noviembre, reguladora de determinados aspectos de los servicios electrónicos de confianza.		
Firmante	AURORA FRANCISCA BOTELLA FERNANDEZ (FIRMANTE_01)		
Url de verificación	https://portal.dipusevilla.es/vfirma/code/IV7DQP37LQ5Z5NB35UXTF5SCH4	Página	92/445



Consulta y certificación de Bien Inmueble**FECHA Y HORA**

Fecha
2/11/2021

Hora
10:34:08

DATOS DESCRIPTIVOS DEL INMUEBLE

Referencia catastral
2242201QB5124S0002KS

Localización
PL EL PUNTAL INDUSTRIAL Es:1 PI:00 Pt:20 PP.3 NAVE-20
41140 ISLA MAYOR (SEVILLA)

Clase
Urbano

Uso principal
Industrial

Superficie construida(*)
85 m²

Año construcción
2005

Valor catastral
16.494,36 €

Año valor
2021

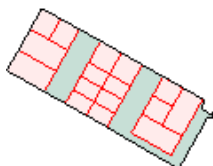
Valor catastral suelo
5.039,29 €

Valor catastral construcción
11.455,07 €

Fecha de modificación en Catastro
09/06/2021

Fecha de la alteración
09/06/2021

Expediente
305233.41/21

PARCELA CATASTRAL

Parcela con varios inmuebles (division horizontal)
Localización

Código Seguro de Verificación	IV7DQP37LQ5Z5NB35UXTF5SCH4	Fecha	17/05/2022 09:38:19
Normativa	Este documento incorpora firma electrónica reconocida de acuerdo a la ley 6/2020, de 11 de noviembre, reguladora de determinados aspectos de los servicios electrónicos de confianza.		
Firmante	AURORA FRANCISCA BOTELLA FERNANDEZ (FIRMANTE_01)		
Url de verificación	https://portal.dipusevilla.es/vfirma/code/IV7DQP37LQ5Z5NB35UXTF5SCH4	Página	93/445



PL EL PUNTAL INDUSTRIAL PP.3 NAVES DE 19 A 34
ISLA MAYOR (SEVILLA)

Superficie gráfica
2.454 m²

Participación del inmueble
5,170000 %

TITULARIDAD

Apellidos Nombre/Razón Social
PERIS GAMON JULIO LEONARDO

NIF/NIE
52744428T

Domicilio fiscal
PZ CHIMENEA 1 Pl:03 Pt:09
46470 CATARROJA (VALENCIA)

Derecho
50,00% de Propiedad

Fecha de modificación en Catastro
22/09/2006

Fecha de la alteración
17/03/2005

Expediente
51070.41/6

Apellidos Nombre/Razón Social
TEJERO ONDE ANA CRISTINA

NIF/NIE
17703107F

Domicilio fiscal
PZ MAYOR 13 Es:1 Pl:01 Pt:01
46470 CATARROJA (VALENCIA)

Derecho
25,00% de Propiedad

Fecha de modificación en Catastro
22/09/2006

Fecha de la alteración
17/03/2005

Expediente
51070.41/6

Apellidos Nombre/Razón Social
PERIS GAMON JUAN JOSE

NIF/NIE
22645330J

Domicilio fiscal
PZ MAYOR 13 Es:1 Pl:01 Pt:01
46470 CATARROJA (VALENCIA)

Derecho

Código Seguro de Verificación	IV7DQP37LQ5Z5NB35UXTF5SCH4	Fecha	17/05/2022 09:38:19
Normativa	Este documento incorpora firma electrónica reconocida de acuerdo a la ley 6/2020, de 11 de noviembre, reguladora de determinados aspectos de los servicios electrónicos de confianza.		
Firmante	AURORA FRANCISCA BOTELLA FERNANDEZ (FIRMANTE_01)		
Url de verificación	https://portal.dipusevilla.es/vfirma/code/IV7DQP37LQ5Z5NB35UXTF5SCH4	Página	94/445



25,00% de Propiedad
 Fecha de modificación en Catastro
 22/09/2006
 Fecha de la alteración
 17/03/2005
 Expediente
 51070.41/6

CONSTRUCCIÓN

Uso principal	Escalera	Planta	Puerta	Superficie m ²
ALMACEN	1	00	20	85

Código Seguro de Verificación	IV7DQP37LQ5Z5NB35UXTF5SCH4	Fecha	17/05/2022 09:38:19
Normativa	Este documento incorpora firma electrónica reconocida de acuerdo a la ley 6/2020, de 11 de noviembre, reguladora de determinados aspectos de los servicios electrónicos de confianza.		
Firmante	AURORA FRANCISCA BOTELLA FERNANDEZ (FIRMANTE_01)		
Url de verificación	https://portal.dipusevilla.es/vfirma/code/IV7DQP37LQ5Z5NB35UXTF5SCH4	Página	95/445



Consulta y certificación de Bien Inmueble**FECHA Y HORA**

Fecha
2/11/2021

Hora
10:34:22

DATOS DESCRIPTIVOS DEL INMUEBLE

Referencia catastral
2242201QB5124S0003LD

Localización
PL EL PUNTAL INDUSTRIAL Es:1 PI:00 Pt:21 PP.3 NAVE-21
41140 ISLA MAYOR (SEVILLA)

Clase
Urbano

Uso principal
Industrial

Superficie construida(*)
85 m²

Año construcción
2005

Valor catastral
16.494,36 €

Año valor
2021

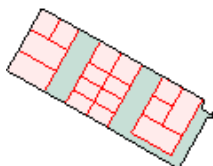
Valor catastral suelo
5.039,29 €

Valor catastral construcción
11.455,07 €

Fecha de modificación en Catastro
09/06/2021

Fecha de la alteración
09/06/2021

Expediente
305233.41/21

PARCELA CATASTRAL

Parcela con varios inmuebles (division horizontal)
Localización

Código Seguro de Verificación	IV7DQP37LQ5Z5NB35UXTF5SCH4	Fecha	17/05/2022 09:38:19
Normativa	Este documento incorpora firma electrónica reconocida de acuerdo a la ley 6/2020, de 11 de noviembre, reguladora de determinados aspectos de los servicios electrónicos de confianza.		
Firmante	AURORA FRANCISCA BOTELLA FERNANDEZ (FIRMANTE_01)		
Url de verificación	https://portal.dipusevilla.es/vfirma/code/IV7DQP37LQ5Z5NB35UXTF5SCH4	Página	96/445



PL EL PUNTAL INDUSTRIAL PP.3 NAVES DE 19 A 34
ISLA MAYOR (SEVILLA)

Superficie gráfica
2.454 m²

Participación del inmueble
5,170000 %

TITULARIDAD

Apellidos Nombre/Razón Social
ARROYO Y TERRIZA SL

NIF/NIE
B41593989

Domicilio fiscal
PL IND ISLA MAYOR (VILLAFRA 41 LA PUEBLA DEL RIO
41130 LA PUEBLA DEL RIO (SEVILLA)

Derecho
100,00% de Propiedad

Fecha de modificación en Catastro
02/12/2008

Fecha de la alteración
28/07/2006

Expediente
134832.41/8

CONSTRUCCIÓN

Uso principal	Escalera	Planta	Puerta	Superficie m ²
ALMACEN	1	00	21	85

Código Seguro de Verificación	IV7DQP37LQ5Z5NB35UXTF5SCH4	Fecha	17/05/2022 09:38:19
Normativa	Este documento incorpora firma electrónica reconocida de acuerdo a la ley 6/2020, de 11 de noviembre, reguladora de determinados aspectos de los servicios electrónicos de confianza.		
Firmante	AURORA FRANCISCA BOTELLA FERNANDEZ (FIRMANTE_01)		
Url de verificación	https://portal.dipusevilla.es/vfirma/code/IV7DQP37LQ5Z5NB35UXTF5SCH4	Página	97/445



Consulta y certificación de Bien Inmueble**FECHA Y HORA**

Fecha
2/11/2021

Hora
10:34:37

DATOS DESCRIPTIVOS DEL INMUEBLE

Referencia catastral
2242201QB5124S0004BF

Localización
PL EL PUNTAL INDUSTRIAL Es:1 PI:00 Pt:22 PP.3 NAVE-22
41140 ISLA MAYOR (SEVILLA)

Clase
Urbano

Uso principal
Industrial

Superficie construida(*)
170 m²

Año construcción
2005

Valor catastral
33.037,67 €

Año valor
2021

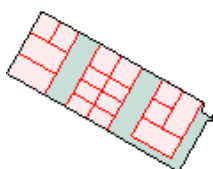
Valor catastral suelo
10.127,52 €

Valor catastral construcción
22.910,15 €

Fecha de modificación en Catastro
09/06/2021

Fecha de la alteración
09/06/2021

Expediente
305233.41/21

PARCELA CATASTRAL

Parcela con varios inmuebles (division horizontal)
Localización

Código Seguro de Verificación	IV7DQP37LQ5Z5NB35UXTF5SCH4	Fecha	17/05/2022 09:38:19
Normativa	Este documento incorpora firma electrónica reconocida de acuerdo a la ley 6/2020, de 11 de noviembre, reguladora de determinados aspectos de los servicios electrónicos de confianza.		
Firmante	AURORA FRANCISCA BOTELLA FERNANDEZ (FIRMANTE_01)		
Url de verificación	https://portal.dipusevilla.es/vfirma/code/IV7DQP37LQ5Z5NB35UXTF5SCH4	Página	98/445



PL EL PUNTAL INDUSTRIAL PP.3 NAVES DE 19 A 34
ISLA MAYOR (SEVILLA)

Superficie gráfica
2.454 m²

Participación del inmueble
10,390000 %

TITULARIDAD

Apellidos Nombre/Razón Social
GALLEGO ROMERO JOSE ALBERTO

NIF/NIE
44608925B

Domicilio fiscal
CL VIOLETA 1 Pl:01 Pt:10
41140 ISLA MAYOR (SEVILLA)

Derecho
100,00% de Propiedad

Fecha de modificación en Catastro
22/09/2006

Fecha de la alteración
17/03/2005

Expediente
51070.41/6

CONSTRUCCIÓN

Uso principal	Escalera	Planta	Puerta	Superficie m ²
ALMACEN	1	00	22	170

Código Seguro de Verificación	IV7DQP37LQ5Z5NB35UXTF5SCH4	Fecha	17/05/2022 09:38:19
Normativa	Este documento incorpora firma electrónica reconocida de acuerdo a la ley 6/2020, de 11 de noviembre, reguladora de determinados aspectos de los servicios electrónicos de confianza.		
Firmante	AURORA FRANCISCA BOTELLA FERNANDEZ (FIRMANTE_01)		
Url de verificación	https://portal.dipusevilla.es/vfirma/code/IV7DQP37LQ5Z5NB35UXTF5SCH4	Página	99/445



Consulta y certificación de Bien Inmueble**FECHA Y HORA**

Fecha
2/11/2021

Hora
10:34:50

DATOS DESCRIPTIVOS DEL INMUEBLE

Referencia catastral
2242201QB5124S0005ZG

Localización
PL EL PUNTAL INDUSTRIAL Es:1 PI:00 Pt:23 PP.3 NAVE-23
41140 ISLA MAYOR (SEVILLA)

Clase
Urbano

Uso principal
Industrial

Superficie construida(*)
100 m²

Año construcción
2005

Valor catastral
19.422,45 €

Año valor
2021

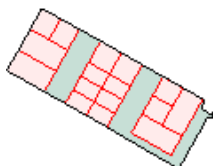
Valor catastral suelo
5.945,89 €

Valor catastral construcción
13.476,56 €

Fecha de modificación en Catastro
09/06/2021

Fecha de la alteración
09/06/2021

Expediente
305233.41/21

PARCELA CATASTRAL

Parcela con varios inmuebles (division horizontal)

Localización

Código Seguro de Verificación	IV7DQP37LQ5Z5NB35UXTF5SCH4	Fecha	17/05/2022 09:38:19
Normativa	Este documento incorpora firma electrónica reconocida de acuerdo a la ley 6/2020, de 11 de noviembre, reguladora de determinados aspectos de los servicios electrónicos de confianza.		
Firmante	AURORA FRANCISCA BOTELLA FERNANDEZ (FIRMANTE_01)		
Url de verificación	https://portal.dipusevilla.es/vfirma/code/IV7DQP37LQ5Z5NB35UXTF5SCH4	Página	100/445



PL EL PUNTAL INDUSTRIAL PP.3 NAVES DE 19 A 34
ISLA MAYOR (SEVILLA)

Superficie gráfica
2.454 m²

Participación del inmueble
6,100000 %

TITULARIDAD

Apellidos Nombre/Razón Social
OSUNA LLANO JOSEFA

NIF/NIE
75370588W

Domicilio fiscal
CL VETA ADALID 28
41140 ISLA MAYOR (SEVILLA)

Derecho
50,00% de Propiedad

Fecha de modificación en Catastro
31/10/2019

Fecha de la alteración
31/10/2019

Expediente
18376170.98/19

Apellidos Nombre/Razón Social
BECERRA RODRIGUEZ JOAQUIN

NIF/NIE
27896324S

Domicilio fiscal
CL VETA ADALID 28
41140 ISLA MAYOR (SEVILLA)

Derecho
50,00% de Propiedad

Fecha de modificación en Catastro
31/10/2019

Fecha de la alteración
31/10/2019

Expediente
18376170.98/19

CONSTRUCCIÓN

Uso principal	Escalera	Planta	Puerta	Superficie m ²
ALMACEN	1	00	23	100

Código Seguro de Verificación	IV7DQP37LQ5Z5NB35UXTF5SCH4	Fecha	17/05/2022 09:38:19
Normativa	Este documento incorpora firma electrónica reconocida de acuerdo a la ley 6/2020, de 11 de noviembre, reguladora de determinados aspectos de los servicios electrónicos de confianza.		
Firmante	AURORA FRANCISCA BOTELLA FERNANDEZ (FIRMANTE_01)		
Url de verificación	https://portal.dipusevilla.es/vfirma/code/IV7DQP37LQ5Z5NB35UXTF5SCH4	Página	101/445



Código Seguro de Verificación	IV7DQP37LQ5Z5NB35UXTF5SCH4	Fecha	17/05/2022 09:38:19
Normativa	Este documento incorpora firma electrónica reconocida de acuerdo a la ley 6/2020, de 11 de noviembre, reguladora de determinados aspectos de los servicios electrónicos de confianza.		
Firmante	AURORA FRANCISCA BOTELLA FERNANDEZ (FIRMANTE_01)		
Url de verificación	https://portal.dipusevilla.es/vfirma/code/IV7DQP37LQ5Z5NB35UXTF5SCH4	Página	102/445



Consulta y certificación de Bien Inmueble**FECHA Y HORA**

Fecha
2/11/2021

Hora
10:35:01

DATOS DESCRIPTIVOS DEL INMUEBLE

Referencia catastral
2242201QB5124S0006XH

Localización
PL EL PUNTAL INDUSTRIAL Es:1 PI:00 Pt:24 PP.3 NAVE-24
41140 ISLA MAYOR (SEVILLA)

Clase
Urbano

Uso principal
Industrial

Superficie construida(*)
66 m²

Año construcción
2005

Valor catastral
12.812,97 €

Año valor
2021

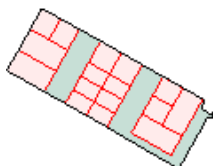
Valor catastral suelo
3.918,44 €

Valor catastral construcción
8.894,53 €

Fecha de modificación en Catastro
09/06/2021

Fecha de la alteración
09/06/2021

Expediente
305233.41/21

PARCELA CATASTRAL

Parcela con varios inmuebles (division horizontal)
Localización

Código Seguro de Verificación	IV7DQP37LQ5Z5NB35UXTF5SCH4	Fecha	17/05/2022 09:38:19
Normativa	Este documento incorpora firma electrónica reconocida de acuerdo a la ley 6/2020, de 11 de noviembre, reguladora de determinados aspectos de los servicios electrónicos de confianza.		
Firmante	AURORA FRANCISCA BOTELLA FERNANDEZ (FIRMANTE_01)		
Url de verificación	https://portal.dipusevilla.es/vfirma/code/IV7DQP37LQ5Z5NB35UXTF5SCH4	Página	103/445



PL EL PUNTAL INDUSTRIAL PP.3 NAVES DE 19 A 34
ISLA MAYOR (SEVILLA)

Superficie gráfica
2.454 m²

Participación del inmueble
4,020000 %

TITULARIDAD

Apellidos Nombre/Razón Social

BASTANTE LIDUEÑA JUAN ANTONIO

NIF/NIE

34056405Y

Domicilio fiscal

CL CASA BOMBA 17 LA PUEBLA DEL RIO
41130 LA PUEBLA DEL RIO (SEVILLA)

Derecho

50,00% de Propiedad

Fecha de modificación en Catastro

22/09/2006

Fecha de la alteración

15/03/2005

Expediente

51070.41/6

Apellidos Nombre/Razón Social

GERENA MURILLO ANTONIA

NIF/NIE

34059043E

Domicilio fiscal

CL CASA BOMBA 17 LA PUEBLA DEL RIO
41130 LA PUEBLA DEL RIO (SEVILLA)

Derecho

50,00% de Propiedad

Fecha de modificación en Catastro

22/09/2006

Fecha de la alteración

15/03/2005

Expediente

51070.41/6

CONSTRUCCIÓN

Uso principal	Escalera	Planta	Puerta	Superficie m ²
ALMACEN	1	00	24	66

Código Seguro de Verificación	IV7DQP37LQ5Z5NB35UXTF5SCH4	Fecha	17/05/2022 09:38:19
Normativa	Este documento incorpora firma electrónica reconocida de acuerdo a la ley 6/2020, de 11 de noviembre, reguladora de determinados aspectos de los servicios electrónicos de confianza.		
Firmante	AURORA FRANCISCA BOTELLA FERNANDEZ (FIRMANTE_01)		
Url de verificación	https://portal.dipusevilla.es/vfirma/code/IV7DQP37LQ5Z5NB35UXTF5SCH4	Página	104/445



Código Seguro de Verificación	IV7DQP37LQ5Z5NB35UXTF5SCH4	Fecha	17/05/2022 09:38:19
Normativa	Este documento incorpora firma electrónica reconocida de acuerdo a la ley 6/2020, de 11 de noviembre, reguladora de determinados aspectos de los servicios electrónicos de confianza.		
Firmante	AURORA FRANCISCA BOTELLA FERNANDEZ (FIRMANTE_01)		
Url de verificación	https://portal.dipusevilla.es/vfirma/code/IV7DQP37LQ5Z5NB35UXTF5SCH4	Página	105/445



Consulta y certificación de Bien Inmueble**FECHA Y HORA**

Fecha
2/11/2021

Hora
10:35:13

DATOS DESCRIPTIVOS DEL INMUEBLE

Referencia catastral
2242201QB5124S0007MJ

Localización
PL EL PUNTAL INDUSTRIAL Es:1 PI:00 Pt:25 PP.3 NAVE-25
41140 ISLA MAYOR (SEVILLA)

Clase
Urbano

Uso principal
Industrial

Superficie construida(*)
66 m²

Año construcción
2005

Valor catastral
12.812,97 €

Año valor
2021

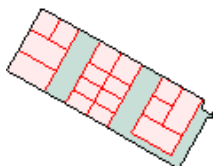
Valor catastral suelo
3.918,44 €

Valor catastral construcción
8.894,53 €

Fecha de modificación en Catastro
09/06/2021

Fecha de la alteración
09/06/2021

Expediente
305233.41/21

PARCELA CATASTRAL

Parcela con varios inmuebles (division horizontal)
Localización

Código Seguro de Verificación	IV7DQP37LQ5Z5NB35UXTF5SCH4	Fecha	17/05/2022 09:38:19
Normativa	Este documento incorpora firma electrónica reconocida de acuerdo a la ley 6/2020, de 11 de noviembre, reguladora de determinados aspectos de los servicios electrónicos de confianza.		
Firmante	AURORA FRANCISCA BOTELLA FERNANDEZ (FIRMANTE_01)		
Url de verificación	https://portal.dipusevilla.es/vfirma/code/IV7DQP37LQ5Z5NB35UXTF5SCH4	Página	106/445



PL EL PUNTAL INDUSTRIAL PP.3 NAVES DE 19 A 34
ISLA MAYOR (SEVILLA)

Superficie gráfica
2.454 m²

Participación del inmueble
4,020000 %

TITULARIDAD

Apellidos Nombre/Razón Social
BASTANTE LIDUEÑA JUAN ANTONIO

NIF/NIE
34056405Y

Domicilio fiscal
CL CASA BOMBA 17 LA PUEBLA DEL RIO
41130 LA PUEBLA DEL RIO (SEVILLA)

Derecho
50,00% de Propiedad

Fecha de modificación en Catastro
01/06/2012

Fecha de la alteración
03/05/2011

Expediente
532416.41/12

Apellidos Nombre/Razón Social
GERENA MURILLO ANTONIA

NIF/NIE
34059043E

Domicilio fiscal
CL CASA BOMBA 17 LA PUEBLA DEL RIO
41130 LA PUEBLA DEL RIO (SEVILLA)

Derecho
50,00% de Propiedad

Fecha de modificación en Catastro
01/06/2012

Fecha de la alteración
03/05/2011

Expediente
532416.41/12

CONSTRUCCIÓN

Uso principal	Escalera	Planta	Puerta	Superficie m ²
ALMACEN	1	00	25	66

Código Seguro de Verificación	IV7DQP37LQ5Z5NB35UXTF5SCH4	Fecha	17/05/2022 09:38:19
Normativa	Este documento incorpora firma electrónica reconocida de acuerdo a la ley 6/2020, de 11 de noviembre, reguladora de determinados aspectos de los servicios electrónicos de confianza.		
Firmante	AURORA FRANCISCA BOTELLA FERNANDEZ (FIRMANTE_01)		
Url de verificación	https://portal.dipusevilla.es/vfirma/code/IV7DQP37LQ5Z5NB35UXTF5SCH4	Página	107/445



Código Seguro de Verificación	IV7DQP37LQ5Z5NB35UXTF5SCH4	Fecha	17/05/2022 09:38:19
Normativa	Este documento incorpora firma electrónica reconocida de acuerdo a la ley 6/2020, de 11 de noviembre, reguladora de determinados aspectos de los servicios electrónicos de confianza.		
Firmante	AURORA FRANCISCA BOTELLA FERNANDEZ (FIRMANTE_01)		
Url de verificación	https://portal.dipusevilla.es/vfirma/code/IV7DQP37LQ5Z5NB35UXTF5SCH4	Página	108/445



Consulta y certificación de Bien Inmueble**FECHA Y HORA**

Fecha
2/11/2021

Hora
10:35:27

DATOS DESCRIPTIVOS DEL INMUEBLE

Referencia catastral
2242201QB5124S0008QK

Localización
PL EL PUNTAL INDUSTRIAL Es:1 PI:00 Pt:26 PP.3 NAVE-26
41140 ISLA MAYOR (SEVILLA)

Clase
Urbano

Uso principal
Industrial

Superficie construida(*)
66 m²

Año construcción
2005

Valor catastral
12.812,97 €

Año valor
2021

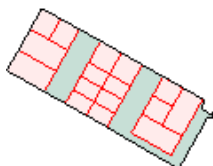
Valor catastral suelo
3.918,44 €

Valor catastral construcción
8.894,53 €

Fecha de modificación en Catastro
09/06/2021

Fecha de la alteración
09/06/2021

Expediente
305233.41/21

PARCELA CATASTRAL

Parcela con varios inmuebles (division horizontal)
Localización

Código Seguro de Verificación	IV7DQP37LQ5Z5NB35UXTF5SCH4	Fecha	17/05/2022 09:38:19
Normativa	Este documento incorpora firma electrónica reconocida de acuerdo a la ley 6/2020, de 11 de noviembre, reguladora de determinados aspectos de los servicios electrónicos de confianza.		
Firmante	AURORA FRANCISCA BOTELLA FERNANDEZ (FIRMANTE_01)		
Url de verificación	https://portal.dipusevilla.es/vfirma/code/IV7DQP37LQ5Z5NB35UXTF5SCH4	Página	109/445



PL EL PUNTAL INDUSTRIAL PP.3 NAVES DE 19 A 34
ISLA MAYOR (SEVILLA)

Superficie gráfica
2.454 m²

Participación del inmueble
4,020000 %

TITULARIDAD

Apellidos Nombre/Razón Social
ROMERO ROMERO ANA

NIF/NIE
34058218W

Domicilio fiscal
AV PASEP DE EUROPA 28 BI:3 PI:01 Pt:B
41012 SEVILLA (SEVILLA)

Derecho
50,00% de Propiedad

Fecha de modificación en Catastro
22/09/2006

Fecha de la alteración
17/03/2005

Expediente
51070.41/6

Apellidos Nombre/Razón Social
CASTRO GARCIA FRANCISCO

NIF/NIE
34052122R

Domicilio fiscal
AV PASEP DE EUROPA 28 BI:3 PI:01 Pt:B
41012 SEVILLA (SEVILLA)

Derecho
50,00% de Propiedad

Fecha de modificación en Catastro
22/09/2006

Fecha de la alteración
17/03/2005

Expediente
51070.41/6

CONSTRUCCIÓN

Uso principal	Escalera	Planta	Puerta	Superficie m ²
ALMACEN	1	00	26	66

Código Seguro de Verificación	IV7DQP37LQ5Z5NB35UXTF5SCH4	Fecha	17/05/2022 09:38:19
Normativa	Este documento incorpora firma electrónica reconocida de acuerdo a la ley 6/2020, de 11 de noviembre, reguladora de determinados aspectos de los servicios electrónicos de confianza.		
Firmante	AURORA FRANCISCA BOTELLA FERNANDEZ (FIRMANTE_01)		
Url de verificación	https://portal.dipusevilla.es/vfirma/code/IV7DQP37LQ5Z5NB35UXTF5SCH4	Página	110/445



Código Seguro de Verificación	IV7DQP37LQ5Z5NB35UXTF5SCH4	Fecha	17/05/2022 09:38:19
Normativa	Este documento incorpora firma electrónica reconocida de acuerdo a la ley 6/2020, de 11 de noviembre, reguladora de determinados aspectos de los servicios electrónicos de confianza.		
Firmante	AURORA FRANCISCA BOTELLA FERNANDEZ (FIRMANTE_01)		
Url de verificación	https://portal.dipusevilla.es/vfirma/code/IV7DQP37LQ5Z5NB35UXTF5SCH4	Página	111/445



Consulta y certificación de Bien Inmueble**FECHA Y HORA**

Fecha
2/11/2021

Hora
10:35:39

DATOS DESCRIPTIVOS DEL INMUEBLE

Referencia catastral
2242201QB5124S0009WL

Localización
PL EL PUNTAL INDUSTRIAL Es:1 PI:00 Pt:27 PP.3 NAVE-27
41140 ISLA MAYOR (SEVILLA)

Clase
Urbano

Uso principal
Industrial

Superficie construida(*)
100 m²

Año construcción
2005

Valor catastral
19.422,45 €

Año valor
2021

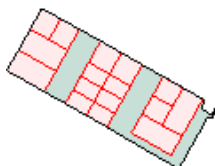
Valor catastral suelo
5.945,89 €

Valor catastral construcción
13.476,56 €

Fecha de modificación en Catastro
09/06/2021

Fecha de la alteración
09/06/2021

Expediente
305233.41/21

PARCELA CATASTRAL

Parcela con varios inmuebles (division horizontal)
Localización

<https://www.sedecatastro.gob.es/CYCBienInmueble/SECImprimirDatos.aspx?RefC=2242201QB5124S0009WL&del=41&mun=104&UrbRus=U&fi...> 1/2

Código Seguro de Verificación	IV7DQP37LQ5Z5NB35UXTF5SCH4	Fecha	17/05/2022 09:38:19
Normativa	Este documento incorpora firma electrónica reconocida de acuerdo a la ley 6/2020, de 11 de noviembre, reguladora de determinados aspectos de los servicios electrónicos de confianza.		
Firmante	AURORA FRANCISCA BOTELLA FERNANDEZ (FIRMANTE_01)		
Url de verificación	https://portal.dipusevilla.es/vfirma/code/IV7DQP37LQ5Z5NB35UXTF5SCH4	Página	112/445



PL EL PUNTAL INDUSTRIAL PP.3 NAVES DE 19 A 34
ISLA MAYOR (SEVILLA)

Superficie gráfica
2.454 m²

Participación del inmueble
6,100000 %

TITULARIDAD

Apellidos Nombre/Razón Social
GUTIERREZ MOMPARET RICARDO MIGUEL

NIF/NIE
28754863X

Domicilio fiscal
PY SECTOR HALCON PEREGRINO 68 BI:B PI:BJ Pt:11
21760 ALMONTE (HUELVA)

Derecho
100,00% de Propiedad

Fecha de modificación en Catastro
25/10/2019

Fecha de la alteración
24/10/2019

Expediente
18031896.98/19

CONSTRUCCIÓN

Uso principal	Escalera	Planta	Puerta	Superficie m ²
ALMACEN	1	00	27	100

Código Seguro de Verificación	IV7DQP37LQ5Z5NB35UXTF5SCH4	Fecha	17/05/2022 09:38:19
Normativa	Este documento incorpora firma electrónica reconocida de acuerdo a la ley 6/2020, de 11 de noviembre, reguladora de determinados aspectos de los servicios electrónicos de confianza.		
Firmante	AURORA FRANCISCA BOTELLA FERNANDEZ (FIRMANTE_01)		
Url de verificación	https://portal.dipusevilla.es/vfirma/code/IV7DQP37LQ5Z5NB35UXTF5SCH4	Página	113/445



Consulta y certificación de Bien Inmueble**FECHA Y HORA**

Fecha
2/11/2021

Hora
10:35:51

DATOS DESCRIPTIVOS DEL INMUEBLE

Referencia catastral
2242201QB5124S0010MJ

Localización
PL EL PUNTAL INDUSTRIAL Es:1 PI:00 Pt:28 PP.3 NAVE-28
41140 ISLA MAYOR (SEVILLA)

Clase
Urbano

Uso principal
Industrial

Superficie construida(*)
66 m²

Año construcción
2005

Valor catastral
12.812,97 €

Año valor
2021

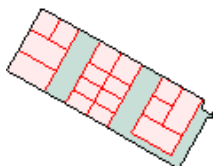
Valor catastral suelo
3.918,44 €

Valor catastral construcción
8.894,53 €

Fecha de modificación en Catastro
09/06/2021

Fecha de la alteración
09/06/2021

Expediente
305233.41/21

PARCELA CATASTRAL

Parcela con varios inmuebles (division horizontal)
Localización

Código Seguro de Verificación	IV7DQP37LQ5Z5NB35UXTF5SCH4	Fecha	17/05/2022 09:38:19
Normativa	Este documento incorpora firma electrónica reconocida de acuerdo a la ley 6/2020, de 11 de noviembre, reguladora de determinados aspectos de los servicios electrónicos de confianza.		
Firmante	AURORA FRANCISCA BOTELLA FERNANDEZ (FIRMANTE_01)		
Url de verificación	https://portal.dipusevilla.es/vfirma/code/IV7DQP37LQ5Z5NB35UXTF5SCH4	Página	114/445



PL EL PUNTAL INDUSTRIAL PP.3 NAVES DE 19 A 34
ISLA MAYOR (SEVILLA)

Superficie gráfica
2.454 m²

Participación del inmueble
4,020000 %

TITULARIDAD

Apellidos Nombre/Razón Social
GARRON GONZALEZ FERNANDO

NIF/NIE
44602189Z

Domicilio fiscal
CL ALMERIA 1 Es:1 PI:02 Pt:IZ ALFONSO XIII (ISLA MAYOR)
41150 ISLA MAYOR (SEVILLA)

Derecho
50,00% de Propiedad

Fecha de modificación en Catastro
22/09/2006

Fecha de la alteración
07/09/2005

Expediente
51070.41/6

Apellidos Nombre/Razón Social
IGLESIAS GRANELL SONIA

NIF/NIE
52697861P

Domicilio fiscal
CL ALMERIA 1 Es:1 PI:02 Pt:IZ ALFONSO XIII (ISLA MAYOR)
41150 ISLA MAYOR (SEVILLA)

Derecho
50,00% de Propiedad

Fecha de modificación en Catastro
22/09/2006

Fecha de la alteración
07/09/2005

Expediente
51070.41/6

CONSTRUCCIÓN

Uso principal	Escalera	Planta	Puerta	Superficie m ²
ALMACEN	1	00	28	66

Código Seguro de Verificación	IV7DQP37LQ5Z5NB35UXTF5SCH4	Fecha	17/05/2022 09:38:19
Normativa	Este documento incorpora firma electrónica reconocida de acuerdo a la ley 6/2020, de 11 de noviembre, reguladora de determinados aspectos de los servicios electrónicos de confianza.		
Firmante	AURORA FRANCISCA BOTELLA FERNANDEZ (FIRMANTE_01)		
Url de verificación	https://portal.dipusevilla.es/vfirma/code/IV7DQP37LQ5Z5NB35UXTF5SCH4	Página	115/445



Código Seguro de Verificación	IV7DQP37LQ5Z5NB35UXTF5SCH4	Fecha	17/05/2022 09:38:19
Normativa	Este documento incorpora firma electrónica reconocida de acuerdo a la ley 6/2020, de 11 de noviembre, reguladora de determinados aspectos de los servicios electrónicos de confianza.		
Firmante	AURORA FRANCISCA BOTELLA FERNANDEZ (FIRMANTE_01)		
Url de verificación	https://portal.dipusevilla.es/vfirma/code/IV7DQP37LQ5Z5NB35UXTF5SCH4	Página	116/445



Consulta y certificación de Bien Inmueble**FECHA Y HORA**

Fecha
2/11/2021

Hora
10:36:03

DATOS DESCRIPTIVOS DEL INMUEBLE

Referencia catastral
2242201QB5124S0011QK

Localización
PL EL PUNTAL INDUSTRIAL Es:1 PI:00 Pt:29 PP.3 NAVE-29
41140 ISLA MAYOR (SEVILLA)

Clase
Urbano

Uso principal
Industrial

Superficie construida(*)
66 m²

Año construcción
2005

Valor catastral
12.812,97 €

Año valor
2021

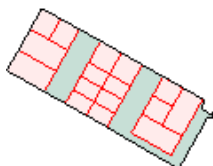
Valor catastral suelo
3.918,44 €

Valor catastral construcción
8.894,53 €

Fecha de modificación en Catastro
09/06/2021

Fecha de la alteración
09/06/2021

Expediente
305233.41/21

PARCELA CATASTRAL

Parcela con varios inmuebles (division horizontal)
Localización

Código Seguro de Verificación	IV7DQP37LQ5Z5NB35UXTF5SCH4	Fecha	17/05/2022 09:38:19
Normativa	Este documento incorpora firma electrónica reconocida de acuerdo a la ley 6/2020, de 11 de noviembre, reguladora de determinados aspectos de los servicios electrónicos de confianza.		
Firmante	AURORA FRANCISCA BOTELLA FERNANDEZ (FIRMANTE_01)		
Url de verificación	https://portal.dipusevilla.es/vfirma/code/IV7DQP37LQ5Z5NB35UXTF5SCH4	Página	117/445



PL EL PUNTAL INDUSTRIAL PP.3 NAVES DE 19 A 34
ISLA MAYOR (SEVILLA)

Superficie gráfica
2.454 m²

Participación del inmueble
4,020000 %

TITULARIDAD

Apellidos Nombre/Razón Social
ALCANTARA FLOR VIDAL

NIF/NIE
34038371G

Domicilio fiscal
CL LUCIO CANGREJO 40
41140 ISLA MAYOR (SEVILLA)

Derecho
50,00% de Propiedad

Fecha de modificación en Catastro
22/09/2006

Fecha de la alteración
15/09/2005

Expediente
51070.41/6

Apellidos Nombre/Razón Social
JARAMILLO DURAN ANA MARIA

NIF/NIE
34056742K

Domicilio fiscal
CL LUCIO CANGREJO 40
41140 ISLA MAYOR (SEVILLA)

Derecho
50,00% de Propiedad

Fecha de modificación en Catastro
22/09/2006

Fecha de la alteración
15/09/2005

Expediente
51070.41/6

CONSTRUCCIÓN

Uso principal	Escalera	Planta	Puerta	Superficie m ²
ALMACEN	1	00	29	66

Código Seguro de Verificación	IV7DQP37LQ5Z5NB35UXTF5SCH4	Fecha	17/05/2022 09:38:19
Normativa	Este documento incorpora firma electrónica reconocida de acuerdo a la ley 6/2020, de 11 de noviembre, reguladora de determinados aspectos de los servicios electrónicos de confianza.		
Firmante	AURORA FRANCISCA BOTELLA FERNANDEZ (FIRMANTE_01)		
Url de verificación	https://portal.dipusevilla.es/vfirma/code/IV7DQP37LQ5Z5NB35UXTF5SCH4	Página	118/445



Código Seguro de Verificación	IV7DQP37LQ5Z5NB35UXTF5SCH4	Fecha	17/05/2022 09:38:19
Normativa	Este documento incorpora firma electrónica reconocida de acuerdo a la ley 6/2020, de 11 de noviembre, reguladora de determinados aspectos de los servicios electrónicos de confianza.		
Firmante	AURORA FRANCISCA BOTELLA FERNANDEZ (FIRMANTE_01)		
Url de verificación	https://portal.dipusevilla.es/vfirma/code/IV7DQP37LQ5Z5NB35UXTF5SCH4	Página	119/445



Consulta y certificación de Bien Inmueble**FECHA Y HORA**

Fecha
2/11/2021

Hora
10:36:17

DATOS DESCRIPTIVOS DEL INMUEBLE

Referencia catastral
2242201QB5124S0012WL

Localización
PL EL PUNTAL INDUSTRIAL Es:1 PI:00 Pt:30 PP.3 NAVE-30
41140 ISLA MAYOR (SEVILLA)

Clase
Urbano

Uso principal
Industrial

Superficie construida(*)
66 m²

Año construcción
2005

Valor catastral
12.812,97 €

Año valor
2021

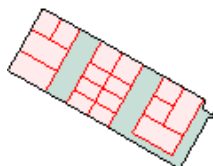
Valor catastral suelo
3.918,44 €

Valor catastral construcción
8.894,53 €

Fecha de modificación en Catastro
09/06/2021

Fecha de la alteración
09/06/2021

Expediente
305233.41/21

PARCELA CATASTRAL

Parcela con varios inmuebles (division horizontal)

Localización

Código Seguro de Verificación	IV7DQP37LQ5Z5NB35UXTF5SCH4	Fecha	17/05/2022 09:38:19
Normativa	Este documento incorpora firma electrónica reconocida de acuerdo a la ley 6/2020, de 11 de noviembre, reguladora de determinados aspectos de los servicios electrónicos de confianza.		
Firmante	AURORA FRANCISCA BOTELLA FERNANDEZ (FIRMANTE_01)		
Url de verificación	https://portal.dipusevilla.es/vfirma/code/IV7DQP37LQ5Z5NB35UXTF5SCH4	Página	120/445



PL EL PUNTAL INDUSTRIAL PP.3 NAVES DE 19 A 34
ISLA MAYOR (SEVILLA)

Superficie gráfica
2.454 m²

Participación del inmueble
4,020000 %

TITULARIDAD

Apellidos Nombre/Razón Social
GARRON GONZALEZ FERNANDO

NIF/NIE
44602189Z

Domicilio fiscal
CL ALMERIA 1 Es:1 PI:02 Pt:IZ ALFONSO XIII (ISLA MAYOR)
41150 ISLA MAYOR (SEVILLA)

Derecho
50,00% de Propiedad

Fecha de modificación en Catastro
22/09/2006

Fecha de la alteración
07/09/2005

Expediente
51070.41/6

Apellidos Nombre/Razón Social
IGLESIAS GRANELL SONIA

NIF/NIE
52697861P

Domicilio fiscal
CL ALMERIA 1 Es:1 PI:02 Pt:IZ ALFONSO XIII (ISLA MAYOR)
41150 ISLA MAYOR (SEVILLA)

Derecho
50,00% de Propiedad

Fecha de modificación en Catastro
22/09/2006

Fecha de la alteración
07/09/2005

Expediente
51070.41/6

CONSTRUCCIÓN

Uso principal	Escalera	Planta	Puerta	Superficie m ²
ALMACEN	1	00	30	66

Código Seguro de Verificación	IV7DQP37LQ5Z5NB35UXTF5SCH4	Fecha	17/05/2022 09:38:19
Normativa	Este documento incorpora firma electrónica reconocida de acuerdo a la ley 6/2020, de 11 de noviembre, reguladora de determinados aspectos de los servicios electrónicos de confianza.		
Firmante	AURORA FRANCISCA BOTELLA FERNANDEZ (FIRMANTE_01)		
Url de verificación	https://portal.dipusevilla.es/vfirma/code/IV7DQP37LQ5Z5NB35UXTF5SCH4	Página	121/445



Código Seguro de Verificación	IV7DQP37LQ5Z5NB35UXTF5SCH4	Fecha	17/05/2022 09:38:19
Normativa	Este documento incorpora firma electrónica reconocida de acuerdo a la ley 6/2020, de 11 de noviembre, reguladora de determinados aspectos de los servicios electrónicos de confianza.		
Firmante	AURORA FRANCISCA BOTELLA FERNANDEZ (FIRMANTE_01)		
Url de verificación	https://portal.dipusevilla.es/vfirma/code/IV7DQP37LQ5Z5NB35UXTF5SCH4	Página	122/445



Consulta y certificación de Bien Inmueble**FECHA Y HORA**

Fecha
2/11/2021

Hora
10:36:29

DATOS DESCRIPTIVOS DEL INMUEBLE

Referencia catastral
2242201QB5124S0013EB

Localización
PL EL PUNTAL INDUSTRIAL Es:1 PI:00 Pt:31 PP.3 NAVE-31
41140 ISLA MAYOR (SEVILLA)

Clase
Urbano

Uso principal
Industrial

Superficie construida(*)
90 m²

Año construcción
2005

Valor catastral
17.460,71 €

Año valor
2021

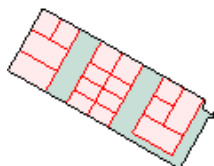
Valor catastral suelo
5.331,82 €

Valor catastral construcción
12.128,89 €

Fecha de modificación en Catastro
09/06/2021

Fecha de la alteración
09/06/2021

Expediente
305233.41/21

PARCELA CATASTRAL

Parcela con varios inmuebles (division horizontal)

Localización

Código Seguro de Verificación	IV7DQP37LQ5Z5NB35UXTF5SCH4	Fecha	17/05/2022 09:38:19
Normativa	Este documento incorpora firma electrónica reconocida de acuerdo a la ley 6/2020, de 11 de noviembre, reguladora de determinados aspectos de los servicios electrónicos de confianza.		
Firmante	AURORA FRANCISCA BOTELLA FERNANDEZ (FIRMANTE_01)		
Url de verificación	https://portal.dipusevilla.es/vfirma/code/IV7DQP37LQ5Z5NB35UXTF5SCH4	Página	123/445



PL EL PUNTAL INDUSTRIAL PP.3 NAVES DE 19 A 34
ISLA MAYOR (SEVILLA)

Superficie gráfica
2.454 m²

Participación del inmueble
5,470000 %

TITULARIDAD

Apellidos Nombre/Razón Social
CAYETANO GARCIA ANTONIA

NIF/NIE
52695765M

Domicilio fiscal
PS SANTA MARIA DE GUIA 4
41140 ISLA MAYOR (SEVILLA)

Derecho
50,00% de Propiedad

Fecha de modificación en Catastro
05/02/2019

Fecha de la alteración
05/02/2019

Expediente
1899510.98/19

Apellidos Nombre/Razón Social
GUTIERREZ MOMPARET RICARDO MIGUEL

NIF/NIE
28754863X

Domicilio fiscal
PY SECTOR HALCON PEREGRINO 68 BI:B PI:BJ Pt:11
21760 ALMONTE (HUELVA)

Derecho
50,00% de Propiedad

Fecha de modificación en Catastro
05/02/2019

Fecha de la alteración
05/02/2019

Expediente
1899510.98/19

CONSTRUCCIÓN

Uso principal	Escalera	Planta	Puerta	Superficie m ²
ALMACEN	1	00	31	90

Código Seguro de Verificación	IV7DQP37LQ5Z5NB35UXTF5SCH4	Fecha	17/05/2022 09:38:19
Normativa	Este documento incorpora firma electrónica reconocida de acuerdo a la ley 6/2020, de 11 de noviembre, reguladora de determinados aspectos de los servicios electrónicos de confianza.		
Firmante	AURORA FRANCISCA BOTELLA FERNANDEZ (FIRMANTE_01)		
Url de verificación	https://portal.dipusevilla.es/vfirma/code/IV7DQP37LQ5Z5NB35UXTF5SCH4	Página	124/445



Código Seguro de Verificación	IV7DQP37LQ5Z5NB35UXTF5SCH4	Fecha	17/05/2022 09:38:19
Normativa	Este documento incorpora firma electrónica reconocida de acuerdo a la ley 6/2020, de 11 de noviembre, reguladora de determinados aspectos de los servicios electrónicos de confianza.		
Firmante	AURORA FRANCISCA BOTELLA FERNANDEZ (FIRMANTE_01)		
Url de verificación	https://portal.dipusevilla.es/vfirma/code/IV7DQP37LQ5Z5NB35UXTF5SCH4	Página	125/445



Consulta y certificación de Bien Inmueble**FECHA Y HORA**

Fecha
2/11/2021

Hora
10:36:41

DATOS DESCRIPTIVOS DEL INMUEBLE

Referencia catastral
2242201QB5124S0014RZ

Localización
PL EL PUNTAL INDUSTRIAL Es:1 PI:00 Pt:32 PP.3 NAVE-32
41140 ISLA MAYOR (SEVILLA)

Clase
Urbano

Uso principal
Industrial

Superficie construida(*)
178 m²

Año construcción
2005

Valor catastral
34.544,69 €

Año valor
2021

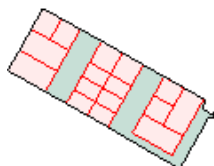
Valor catastral suelo
10.556,40 €

Valor catastral construcción
23.988,29 €

Fecha de modificación en Catastro
09/06/2021

Fecha de la alteración
09/06/2021

Expediente
305233.41/21

PARCELA CATASTRAL

Parcela con varios inmuebles (division horizontal)
Localización

Código Seguro de Verificación	IV7DQP37LQ5Z5NB35UXTF5SCH4	Fecha	17/05/2022 09:38:19
Normativa	Este documento incorpora firma electrónica reconocida de acuerdo a la ley 6/2020, de 11 de noviembre, reguladora de determinados aspectos de los servicios electrónicos de confianza.		
Firmante	AURORA FRANCISCA BOTELLA FERNANDEZ (FIRMANTE_01)		
Url de verificación	https://portal.dipusevilla.es/vfirma/code/IV7DQP37LQ5Z5NB35UXTF5SCH4	Página	126/445



PL EL PUNTAL INDUSTRIAL PP.3 NAVES DE 19 A 34
ISLA MAYOR (SEVILLA)

Superficie gráfica
2.454 m²

Participación del inmueble
10,830000 %

TITULARIDAD

Apellidos Nombre/Razón Social
PRIMO LABORDA VICENTE

NIF/NIE
28396826Z

Domicilio fiscal
CL MAESTRO J LAYOSA Es:1 Pl:00 Pt:74
41100 CORIA DEL RIO (SEVILLA)

Derecho
50,00% de Propiedad

Fecha de modificación en Catastro
22/09/2006

Fecha de la alteración
15/03/2005

Expediente
51070.41/6

Apellidos Nombre/Razón Social
RECIO VILLEGAS ANGELES

NIF/NIE
28536992H

Domicilio fiscal
CL MAESTRO J LAYOSA Es:1 Pl:00 Pt:74
41100 CORIA DEL RIO (SEVILLA)

Derecho
50,00% de Propiedad

Fecha de modificación en Catastro
22/09/2006

Fecha de la alteración
15/03/2005

Expediente
51070.41/6

CONSTRUCCIÓN

Uso principal	Escalera	Planta	Puerta	Superficie m ²
ALMACEN	1	00	32	178

Código Seguro de Verificación	IV7DQP37LQ5Z5NB35UXTF5SCH4	Fecha	17/05/2022 09:38:19
Normativa	Este documento incorpora firma electrónica reconocida de acuerdo a la ley 6/2020, de 11 de noviembre, reguladora de determinados aspectos de los servicios electrónicos de confianza.		
Firmante	AURORA FRANCISCA BOTELLA FERNANDEZ (FIRMANTE_01)		
Url de verificación	https://portal.dipusevilla.es/vfirma/code/IV7DQP37LQ5Z5NB35UXTF5SCH4	Página	127/445



Código Seguro de Verificación	IV7DQP37LQ5Z5NB35UXTF5SCH4	Fecha	17/05/2022 09:38:19
Normativa	Este documento incorpora firma electrónica reconocida de acuerdo a la ley 6/2020, de 11 de noviembre, reguladora de determinados aspectos de los servicios electrónicos de confianza.		
Firmante	AURORA FRANCISCA BOTELLA FERNANDEZ (FIRMANTE_01)		
Url de verificación	https://portal.dipusevilla.es/vfirma/code/IV7DQP37LQ5Z5NB35UXTF5SCH4	Página	128/445



Consulta y certificación de Bien Inmueble**FECHA Y HORA**

Fecha
2/11/2021

Hora
10:36:53

DATOS DESCRIPTIVOS DEL INMUEBLE

Referencia catastral
2242201QB5124S0015TX

Localización
PL EL PUNTAL INDUSTRIAL Es:1 PI:00 Pt:33 PP.3 NAVE-33
41140 ISLA MAYOR (SEVILLA)

Clase
Urbano

Uso principal
Industrial

Superficie construida(*)
177 m²

Año construcción
2005

Valor catastral
34.409,92 €

Año valor
2021

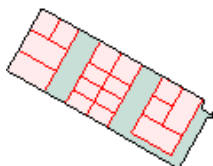
Valor catastral suelo
10.556,40 €

Valor catastral construcción
23.853,52 €

Fecha de modificación en Catastro
09/06/2021

Fecha de la alteración
09/06/2021

Expediente
305233.41/21

PARCELA CATASTRAL

Parcela con varios inmuebles (division horizontal)

Localización

Código Seguro de Verificación	IV7DQP37LQ5Z5NB35UXTF5SCH4	Fecha	17/05/2022 09:38:19
Normativa	Este documento incorpora firma electrónica reconocida de acuerdo a la ley 6/2020, de 11 de noviembre, reguladora de determinados aspectos de los servicios electrónicos de confianza.		
Firmante	AURORA FRANCISCA BOTELLA FERNANDEZ (FIRMANTE_01)		
Url de verificación	https://portal.dipusevilla.es/vfirma/code/IV7DQP37LQ5Z5NB35UXTF5SCH4	Página	129/445



PL EL PUNTAL INDUSTRIAL PP.3 NAVES DE 19 A 34
ISLA MAYOR (SEVILLA)

Superficie gráfica
2.454 m²

Participación del inmueble
10,830000 %

TITULARIDAD

Apellidos Nombre/Razón Social
ESTEVEZ MIGUEL RAQUEL

NIF/NIE
44606638R

Domicilio fiscal
CL LUCIO DEL CANGREJO 64
41140 ISLA MAYOR (SEVILLA)

Derecho
100,00% de Propiedad

Fecha de modificación en Catastro
24/08/2017

Fecha de la alteración
06/07/2017

Expediente
941301.41/17

CONSTRUCCIÓN

Uso principal	Escalera	Planta	Puerta	Superficie m ²
ALMACEN	1	00	33	177

Código Seguro de Verificación	IV7DQP37LQ5Z5NB35UXTF5SCH4	Fecha	17/05/2022 09:38:19
Normativa	Este documento incorpora firma electrónica reconocida de acuerdo a la ley 6/2020, de 11 de noviembre, reguladora de determinados aspectos de los servicios electrónicos de confianza.		
Firmante	AURORA FRANCISCA BOTELLA FERNANDEZ (FIRMANTE_01)		
Url de verificación	https://portal.dipusevilla.es/vfirma/code/IV7DQP37LQ5Z5NB35UXTF5SCH4	Página	130/445



Consulta y certificación de Bien Inmueble**FECHA Y HORA**

Fecha
2/11/2021

Hora
10:37:08

DATOS DESCRIPTIVOS DEL INMUEBLE

Referencia catastral
2242201QB5124S0016YM

Localización
PL EL PUNTAL INDUSTRIAL Es:1 PI:00 Pt:34 PP.3 NAVE-34
41140 ISLA MAYOR (SEVILLA)

Clase
Urbano

Uso principal
Industrial

Superficie construida(*)
90 m²

Año construcción
2005

Valor catastral
17.460,71 €

Año valor
2021

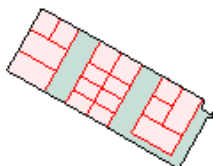
Valor catastral suelo
5.331,82 €

Valor catastral construcción
12.128,89 €

Fecha de modificación en Catastro
09/06/2021

Fecha de la alteración
09/06/2021

Expediente
305233.41/21

PARCELA CATASTRAL

Parcela con varios inmuebles (division horizontal)

Localización

Código Seguro de Verificación	IV7DQP37LQ5Z5NB35UXTF5SCH4	Fecha	17/05/2022 09:38:19
Normativa	Este documento incorpora firma electrónica reconocida de acuerdo a la ley 6/2020, de 11 de noviembre, reguladora de determinados aspectos de los servicios electrónicos de confianza.		
Firmante	AURORA FRANCISCA BOTELLA FERNANDEZ (FIRMANTE_01)		
Url de verificación	https://portal.dipusevilla.es/vfirma/code/IV7DQP37LQ5Z5NB35UXTF5SCH4	Página	131/445



PL EL PUNTAL INDUSTRIAL PP.3 NAVES DE 19 A 34
ISLA MAYOR (SEVILLA)

Superficie gráfica
2.454 m²

Participación del inmueble
5,470000 %

TITULARIDAD

Apellidos Nombre/Razón Social
CAYETANO GARCIA ANTONIA

NIF/NIE
52695765M

Domicilio fiscal
PS SANTA MARIA DE GUIA 4
41140 ISLA MAYOR (SEVILLA)

Derecho
50,00% de Propiedad

Fecha de modificación en Catastro
04/10/2018

Fecha de la alteración
04/10/2018

Expediente
15229531.98/18

Apellidos Nombre/Razón Social
GUTIERREZ MOMPARET RICARDO MIGUEL

NIF/NIE
28754863X

Domicilio fiscal
PY SECTOR HALCON PEREGRINO 68 BI:B PI:BJ Pt:11
21760 ALMONTE (HUELVA)

Derecho
50,00% de Propiedad

Fecha de modificación en Catastro
04/10/2018

Fecha de la alteración
04/10/2018

Expediente
15229531.98/18

CONSTRUCCIÓN

Uso principal	Escalera	Planta	Puerta	Superficie m ²
ALMACEN	1	00	34	90

Código Seguro de Verificación	IV7DQP37LQ5Z5NB35UXTF5SCH4	Fecha	17/05/2022 09:38:19
Normativa	Este documento incorpora firma electrónica reconocida de acuerdo a la ley 6/2020, de 11 de noviembre, reguladora de determinados aspectos de los servicios electrónicos de confianza.		
Firmante	AURORA FRANCISCA BOTELLA FERNANDEZ (FIRMANTE_01)		
Url de verificación	https://portal.dipusevilla.es/vfirma/code/IV7DQP37LQ5Z5NB35UXTF5SCH4	Página	132/445



Código Seguro de Verificación	IV7DQP37LQ5Z5NB35UXTF5SCH4	Fecha	17/05/2022 09:38:19
Normativa	Este documento incorpora firma electrónica reconocida de acuerdo a la ley 6/2020, de 11 de noviembre, reguladora de determinados aspectos de los servicios electrónicos de confianza.		
Firmante	AURORA FRANCISCA BOTELLA FERNANDEZ (FIRMANTE_01)		
Url de verificación	https://portal.dipusevilla.es/vfirma/code/IV7DQP37LQ5Z5NB35UXTF5SCH4	Página	133/445



Consulta y certificación de Bien Inmueble**FECHA Y HORA**

Fecha
2/11/2021

Hora
10:30:38

DATOS DESCRIPTIVOS DEL INMUEBLE

Referencia catastral
2242202QB5124S0001EA

Localización
PL EL PUNTAL INDUSTRIAL 6(D)
41140 ISLA MAYOR (SEVILLA)

Clase
Urbano

Uso principal
Industrial

Superficie construida(*)
20 m²

Año construcción
2005

Valor catastral
3.789,19 €

Año valor
2021

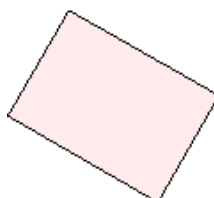
Valor catastral suelo
794,40 €

Valor catastral construcción
2.994,79 €

Fecha de modificación en Catastro
07/09/2021

Fecha de la alteración
30/12/2006

Expediente
305244.41/21

PARCELA CATASTRAL

Parcela construida sin división horizontal

Localización

Código Seguro de Verificación	IV7DQP37LQ5Z5NB35UXTF5SCH4	Fecha	17/05/2022 09:38:19
Normativa	Este documento incorpora firma electrónica reconocida de acuerdo a la ley 6/2020, de 11 de noviembre, reguladora de determinados aspectos de los servicios electrónicos de confianza.		
Firmante	AURORA FRANCISCA BOTELLA FERNANDEZ (FIRMANTE_01)		
Url de verificación	https://portal.dipusevilla.es/vfirma/code/IV7DQP37LQ5Z5NB35UXTF5SCH4	Página	134/445



PL EL PUNTAL INDUSTRIAL 6(D)
 ISLA MAYOR (SEVILLA)
 Superficie gráfica
 20 m²

TITULARIDAD

Apellidos Nombre/Razón Social
 EDISTRIBUCION REDES DIGITALES SLU
 NIF/NIE
 B82846817
 Domicilio fiscal
 CL RIBERA DEL LOIRA 60
 28042 MADRID (MADRID)
 Derecho
 100,00% de Propiedad
 Fecha de modificación en Catastro
 07/09/2021
 Fecha de la alteración
 30/12/2006
 Expediente
 305244.41/21

CONSTRUCCIÓN

Uso principal	Escalera	Planta	Puerta	Superficie m ²
INDUSTRIAL	1	00	01	20

Código Seguro de Verificación	IV7DQP37LQ5Z5NB35UXTF5SCH4	Fecha	17/05/2022 09:38:19
Normativa	Este documento incorpora firma electrónica reconocida de acuerdo a la ley 6/2020, de 11 de noviembre, reguladora de determinados aspectos de los servicios electrónicos de confianza.		
Firmante	AURORA FRANCISCA BOTELLA FERNANDEZ (FIRMANTE_01)		
Url de verificación	https://portal.dipusevilla.es/vfirma/code/IV7DQP37LQ5Z5NB35UXTF5SCH4	Página	135/445



Consulta y certificación de Bien Inmueble**FECHA Y HORA**

Fecha
2/11/2021

Hora
09:48:34

DATOS DESCRIPTIVOS DEL INMUEBLE

Referencia catastral
2242701QB5124S0001FA

Localización
PL EL PUNTAL INDUSTRIAL 4(D)
41150 ISLA MAYOR (SEVILLA)

Clase
Urbano

Uso principal
Almacén,Estac.

Superficie construida(*)
499 m²

Año construcción
2005

Valor catastral
108.848,99 €

Año valor
2021

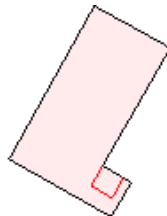
Valor catastral suelo
19.184,93 €

Valor catastral construcción
89.664,06 €

Fecha de modificación en Catastro
06/10/2006

Fecha de la alteración
31/12/2006

Expediente
51070.41/6

PARCELA CATASTRAL

Parcela construida sin división horizontal

Localización

Código Seguro de Verificación	IV7DQP37LQ5Z5NB35UXTF5SCH4	Fecha	17/05/2022 09:38:19
Normativa	Este documento incorpora firma electrónica reconocida de acuerdo a la ley 6/2020, de 11 de noviembre, reguladora de determinados aspectos de los servicios electrónicos de confianza.		
Firmante	AURORA FRANCISCA BOTELLA FERNANDEZ (FIRMANTE_01)		
Url de verificación	https://portal.dipusevilla.es/vfirma/code/IV7DQP37LQ5Z5NB35UXTF5SCH4	Página	136/445



PL EL PUNTAL INDUSTRIAL 4(D)
 ISLA MAYOR (SEVILLA)
 Superficie gráfica
 483 m²

TITULARIDAD

Apellidos Nombre/Razón Social
 ARROCES DE DOÑANA SL
 NIF/NIE
 B91643361
 Domicilio fiscal
 PL IND EL PUNTAL 1 Es:NV PI:B
 41140 ISLA MAYOR (SEVILLA)
 Derecho
 100,00% de Propiedad
 Fecha de modificación en Catastro
 11/06/2018
 Fecha de la alteración
 07/06/2018
 Expediente
 9684280.98/18

CONSTRUCCIÓN

Uso principal	Escalera	Planta	Puerta	Superficie m ²
INDUSTRIAL	E	00	A	483
INDUSTRIAL	E	01	B	16

Código Seguro de Verificación	IV7DQP37LQ5Z5NB35UXTF5SCH4	Fecha	17/05/2022 09:38:19
Normativa	Este documento incorpora firma electrónica reconocida de acuerdo a la ley 6/2020, de 11 de noviembre, reguladora de determinados aspectos de los servicios electrónicos de confianza.		
Firmante	AURORA FRANCISCA BOTELLA FERNANDEZ (FIRMANTE_01)		
Url de verificación	https://portal.dipusevilla.es/vfirma/code/IV7DQP37LQ5Z5NB35UXTF5SCH4	Página	137/445



Consulta y certificación de Bien Inmueble**FECHA Y HORA**

Fecha
2/11/2021

Hora
09:48:59

DATOS DESCRIPTIVOS DEL INMUEBLE

Referencia catastral
2242702QB5124S0001MA

Localización
PL EL PUNTAL INDUSTRIAL
41140 ISLA MAYOR (SEVILLA)

Clase
Urbano

Uso principal
Industrial

Superficie construida(*)
467 m²

Año construcción
2008

Valor catastral
81.484,95 €

Año valor
2021

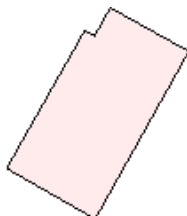
Valor catastral suelo
18.549,41 €

Valor catastral construcción
62.935,54 €

Fecha de modificación en Catastro
05/03/2018

Fecha de la alteración
31/12/2008

Expediente
1155954.41/17

PARCELA CATASTRAL

Parcela construida sin división horizontal

Localización

<https://www.sedecatastro.gob.es/CYCBienInmueble/SECImprimirDatos.aspx?RefC=2242702QB5124S0001MA&del=41&mun=104&UrbRus=U&fi...> 1/2

Código Seguro de Verificación	IV7DQP37LQ5Z5NB35UXTF5SCH4	Fecha	17/05/2022 09:38:19
Normativa	Este documento incorpora firma electrónica reconocida de acuerdo a la ley 6/2020, de 11 de noviembre, reguladora de determinados aspectos de los servicios electrónicos de confianza.		
Firmante	AURORA FRANCISCA BOTELLA FERNANDEZ (FIRMANTE_01)		
Url de verificación	https://portal.dipusevilla.es/vfirma/code/IV7DQP37LQ5Z5NB35UXTF5SCH4	Página	138/445



PL EL PUNTAL INDUSTRIAL
ISLA MAYOR (SEVILLA)

Superficie gráfica
467 m²

TITULARIDAD

Apellidos Nombre/Razón Social
ARROCES DE DOÑANA SL

NIF/NIE
B91643361

Domicilio fiscal
PL IND EL PUNTAL 1 Es:NV PI:B
41140 ISLA MAYOR (SEVILLA)

Derecho
100,00% de Propiedad

Fecha de modificación en Catastro
01/06/2012

Fecha de la alteración
10/03/2010

Expediente
532405.41/12

CONSTRUCCIÓN

Uso principal	Escalera	Planta	Puerta	Superficie m ²
ALMACEN	1	00	01	467

Código Seguro de Verificación	IV7DQP37LQ5Z5NB35UXTF5SCH4	Fecha	17/05/2022 09:38:19
Normativa	Este documento incorpora firma electrónica reconocida de acuerdo a la ley 6/2020, de 11 de noviembre, reguladora de determinados aspectos de los servicios electrónicos de confianza.		
Firmante	AURORA FRANCISCA BOTELLA FERNANDEZ (FIRMANTE_01)		
Url de verificación	https://portal.dipusevilla.es/vfirma/code/IV7DQP37LQ5Z5NB35UXTF5SCH4	Página	139/445



Consulta y certificación de Bien Inmueble**FECHA Y HORA**

Fecha
2/11/2021

Hora
09:49:21

DATOS DESCRIPTIVOS DEL INMUEBLE

Referencia catastral
2242703QB5124S0001OA

Localización
PL EL PUNTAL INDUSTRIAL 4(A)
41140 ISLA MAYOR (SEVILLA)

Clase
Urbano

Uso principal
Industrial

Superficie construida(*)
421 m²

Año construcción
2008

Valor catastral
79.762,62 €

Año valor
2021

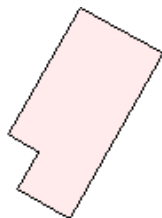
Valor catastral suelo
16.722,27 €

Valor catastral construcción
63.040,35 €

Fecha de modificación en Catastro
06/09/2021

Fecha de la alteración
30/12/2008

Expediente
305222.41/21

PARCELA CATASTRAL

Parcela construida sin división horizontal

Localización

Código Seguro de Verificación	IV7DQP37LQ5Z5NB35UXTF5SCH4	Fecha	17/05/2022 09:38:19
Normativa	Este documento incorpora firma electrónica reconocida de acuerdo a la ley 6/2020, de 11 de noviembre, reguladora de determinados aspectos de los servicios electrónicos de confianza.		
Firmante	AURORA FRANCISCA BOTELLA FERNANDEZ (FIRMANTE_01)		
Url de verificación	https://portal.dipusevilla.es/vfirma/code/IV7DQP37LQ5Z5NB35UXTF5SCH4	Página	140/445



PL EL PUNTAL INDUSTRIAL 4(A)
 ISLA MAYOR (SEVILLA)
 Superficie gráfica
 421 m²

TITULARIDAD

Apellidos Nombre/Razón Social
 ARROCES DE DOÑANA SL
 NIF/NIE
 B91643361
 Domicilio fiscal
 PL IND EL PUNTAL 1 Es:NV PI:B
 41140 ISLA MAYOR (SEVILLA)
 Derecho
 100,00% de Propiedad
 Fecha de modificación en Catastro
 06/09/2021
 Fecha de la alteración
 07/06/2018
 Expediente
 305222.41/21

CONSTRUCCIÓN

Uso principal	Escalera	Planta	Puerta	Superficie m ²
ALMACEN	1	00	01	421

Código Seguro de Verificación	IV7DQP37LQ5Z5NB35UXTF5SCH4	Fecha	17/05/2022 09:38:19
Normativa	Este documento incorpora firma electrónica reconocida de acuerdo a la ley 6/2020, de 11 de noviembre, reguladora de determinados aspectos de los servicios electrónicos de confianza.		
Firmante	AURORA FRANCISCA BOTELLA FERNANDEZ (FIRMANTE_01)		
Url de verificación	https://portal.dipusevilla.es/vfirma/code/IV7DQP37LQ5Z5NB35UXTF5SCH4	Página	141/445



Consulta y certificación de Bien Inmueble**FECHA Y HORA**

Fecha
29/10/2021

Hora
14:20:19

DATOS DESCRIPTIVOS DEL INMUEBLE

Referencia catastral
2243601QB5124S0001GA

Localización
CL ARROZ LIDO 39 Suelo
41150 ISLA MAYOR (SEVILLA)

Clase
Urbano

Uso principal
Suelo sin edif.

Valor catastral
90.595,58 €

Año valor
2021

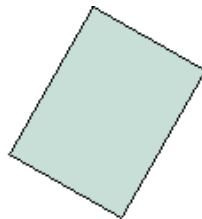
Valor catastral suelo
90.595,58 €

Valor catastral construcción
0,00 €

Fecha de modificación en Catastro
16/11/2009

Fecha de la alteración
02/04/2009

Expediente
38440.41/9

PARCELA CATASTRAL

Localización
CL ARROZ LIDO 39
ISLA MAYOR (SEVILLA)

Superficie gráfica
2.728 m²

Código Seguro de Verificación	IV7DQP37LQ5Z5NB35UXTF5SCH4	Fecha	17/05/2022 09:38:19
Normativa	Este documento incorpora firma electrónica reconocida de acuerdo a la ley 6/2020, de 11 de noviembre, reguladora de determinados aspectos de los servicios electrónicos de confianza.		
Firmante	AURORA FRANCISCA BOTELLA FERNANDEZ (FIRMANTE_01)		
Url de verificación	https://portal.dipusevilla.es/vfirma/code/IV7DQP37LQ5Z5NB35UXTF5SCH4	Página	142/445



TITULARIDAD

Apellidos Nombre/Razón Social
AYUNTAMIENTO DE ISLA MAYOR

NIF/NIE
P4110500H

Domicilio fiscal
CL VIRGEN DEL CARMEN 12
41140 ISLA MAYOR (SEVILLA)

Derecho
100,00% de Propiedad

Fecha de modificación en Catastro
16/11/2009

Fecha de la alteración
02/04/2009

Expediente
38440.41/9

Código Seguro de Verificación	IV7DQP37LQ5Z5NB35UXTF5SCH4	Fecha	17/05/2022 09:38:19
Normativa	Este documento incorpora firma electrónica reconocida de acuerdo a la ley 6/2020, de 11 de noviembre, reguladora de determinados aspectos de los servicios electrónicos de confianza.		
Firmante	AURORA FRANCISCA BOTELLA FERNANDEZ (FIRMANTE_01)		
Url de verificación	https://portal.dipusevilla.es/vfirma/code/IV7DQP37LQ5Z5NB35UXTF5SCH4	Página	143/445



Consulta y certificación de Bien Inmueble**FECHA Y HORA**

Fecha
29/10/2021

Hora
14:21:05

DATOS DESCRIPTIVOS DEL INMUEBLE

Referencia catastral
2243602QB5124S0001QA

Localización
CL ARROZ LIDO 37 Suelo
41150 ISLA MAYOR (SEVILLA)

Clase
Urbano

Uso principal
Suelo sin edif.

Valor catastral
5.560,84 €

Año valor
2021

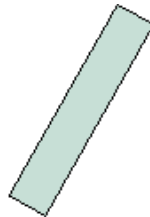
Valor catastral suelo
5.560,84 €

Valor catastral construcción
0,00 €

Fecha de modificación en Catastro
16/11/2009

Fecha de la alteración
02/04/2009

Expediente
38455.41/9

PARCELA CATASTRAL

Localización
CL ARROZ LIDO 37
ISLA MAYOR (SEVILLA)

Superficie gráfica
169 m²

Código Seguro de Verificación	IV7DQP37LQ5Z5NB35UXTF5SCH4	Fecha	17/05/2022 09:38:19
Normativa	Este documento incorpora firma electrónica reconocida de acuerdo a la ley 6/2020, de 11 de noviembre, reguladora de determinados aspectos de los servicios electrónicos de confianza.		
Firmante	AURORA FRANCISCA BOTELLA FERNANDEZ (FIRMANTE_01)		
Url de verificación	https://portal.dipusevilla.es/vfirma/code/IV7DQP37LQ5Z5NB35UXTF5SCH4	Página	144/445



TITULARIDAD

Apellidos Nombre/Razón Social

MOTIAN ANDALUCIA SL

NIF/NIE

B91713560

Domicilio fiscal

CL CARNICERO 5 P. INDUSTRIAL LA ESTRELLA

41100 CORIA DEL RIO (SEVILLA)

Derecho

100,00% de Propiedad

Fecha de modificación en Catastro

22/09/2020

Fecha de la alteración

27/07/2020

Expediente

14494391.98/20

Código Seguro de Verificación	IV7DQP37LQ5Z5NB35UXTF5SCH4	Fecha	17/05/2022 09:38:19
Normativa	Este documento incorpora firma electrónica reconocida de acuerdo a la ley 6/2020, de 11 de noviembre, reguladora de determinados aspectos de los servicios electrónicos de confianza.		
Firmante	AURORA FRANCISCA BOTELLA FERNANDEZ (FIRMANTE_01)		
Url de verificación	https://portal.dipusevilla.es/vfirma/code/IV7DQP37LQ5Z5NB35UXTF5SCH4	Página	145/445

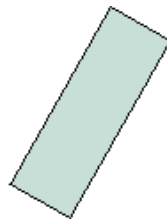


Consulta y certificación de Bien Inmueble**FECHA Y HORA**

Fecha
29/10/2021
Hora
14:21:28

DATOS DESCRIPTIVOS DEL INMUEBLE

Referencia catastral
2243603QB5124S0001PA
Localización
CL ARROZ LIDO 35 Suelo
41150 ISLA MAYOR (SEVILLA)
Clase
Urbano
Uso principal
Suelo sin edif.
Valor catastral
9.930,09 €
Año valor
2021
Valor catastral suelo
9.930,09 €
Valor catastral construcción
0,00 €
Fecha de modificación en Catastro
16/11/2009
Fecha de la alteración
02/04/2009
Expediente
38455.41/9

PARCELA CATASTRAL

Localización
CL ARROZ LIDO 35
ISLA MAYOR (SEVILLA)
Superficie gráfica
301 m²

Código Seguro de Verificación	IV7DQP37LQ5Z5NB35UXTF5SCH4	Fecha	17/05/2022 09:38:19
Normativa	Este documento incorpora firma electrónica reconocida de acuerdo a la ley 6/2020, de 11 de noviembre, reguladora de determinados aspectos de los servicios electrónicos de confianza.		
Firmante	AURORA FRANCISCA BOTELLA FERNANDEZ (FIRMANTE_01)		
Url de verificación	https://portal.dipusevilla.es/vfirma/code/IV7DQP37LQ5Z5NB35UXTF5SCH4	Página	146/445



TITULARIDAD

Apellidos Nombre/Razón Social

MOTIAN ANDALUCIA SL

NIF/NIE

B91713560

Domicilio fiscal

CL CARNICERO 5 P. INDUSTRIAL LA ESTRELLA

41100 CORIA DEL RIO (SEVILLA)

Derecho

100,00% de Propiedad

Fecha de modificación en Catastro

22/09/2020

Fecha de la alteración

27/07/2020

Expediente

14494391.98/20

Código Seguro de Verificación	IV7DQP37LQ5Z5NB35UXTF5SCH4	Fecha	17/05/2022 09:38:19
Normativa	Este documento incorpora firma electrónica reconocida de acuerdo a la ley 6/2020, de 11 de noviembre, reguladora de determinados aspectos de los servicios electrónicos de confianza.		
Firmante	AURORA FRANCISCA BOTELLA FERNANDEZ (FIRMANTE_01)		
Url de verificación	https://portal.dipusevilla.es/vfirma/code/IV7DQP37LQ5Z5NB35UXTF5SCH4	Página	147/445

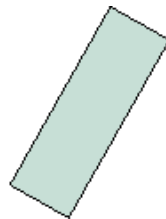


Consulta y certificación de Bien Inmueble**FECHA Y HORA**

Fecha
29/10/2021
Hora
14:21:44

DATOS DESCRIPTIVOS DEL INMUEBLE

Referencia catastral
2243604QB5124S0001LA
Localización
CL ARROZ LIDO 33 Suelo
41150 ISLA MAYOR (SEVILLA)
Clase
Urbano
Uso principal
Suelo sin edif.
Valor catastral
9.930,09 €
Año valor
2021
Valor catastral suelo
9.930,09 €
Valor catastral construcción
0,00 €
Fecha de modificación en Catastro
16/11/2009
Fecha de la alteración
02/04/2009
Expediente
38455.41/9

PARCELA CATASTRAL

Localización
CL ARROZ LIDO 33
ISLA MAYOR (SEVILLA)
Superficie gráfica
296 m²

Código Seguro de Verificación	IV7DQP37LQ5Z5NB35UXTF5SCH4	Fecha	17/05/2022 09:38:19
Normativa	Este documento incorpora firma electrónica reconocida de acuerdo a la ley 6/2020, de 11 de noviembre, reguladora de determinados aspectos de los servicios electrónicos de confianza.		
Firmante	AURORA FRANCISCA BOTELLA FERNANDEZ (FIRMANTE_01)		
Url de verificación	https://portal.dipusevilla.es/vfirma/code/IV7DQP37LQ5Z5NB35UXTF5SCH4	Página	148/445



TITULARIDAD

Apellidos Nombre/Razón Social

MOTIAN ANDALUCIA SL

NIF/NIE

B91713560

Domicilio fiscal

CL CARNICERO 5 P. INDUSTRIAL LA ESTRELLA

41100 CORIA DEL RIO (SEVILLA)

Derecho

100,00% de Propiedad

Fecha de modificación en Catastro

22/09/2020

Fecha de la alteración

27/07/2020

Expediente

14494391.98/20

Código Seguro de Verificación	IV7DQP37LQ5Z5NB35UXTF5SCH4	Fecha	17/05/2022 09:38:19
Normativa	Este documento incorpora firma electrónica reconocida de acuerdo a la ley 6/2020, de 11 de noviembre, reguladora de determinados aspectos de los servicios electrónicos de confianza.		
Firmante	AURORA FRANCISCA BOTELLA FERNANDEZ (FIRMANTE_01)		
Url de verificación	https://portal.dipusevilla.es/vfirma/code/IV7DQP37LQ5Z5NB35UXTF5SCH4	Página	149/445



Consulta y certificación de Bien Inmueble**FECHA Y HORA**

Fecha
29/10/2021

Hora
14:22:10

DATOS DESCRIPTIVOS DEL INMUEBLE

Referencia catastral
2243605QB5124S0001TA

Localización
CL ARROZ LIDO 31 Suelo
41150 ISLA MAYOR (SEVILLA)

Clase
Urbano

Uso principal
Suelo sin edif.

Valor catastral
9.930,09 €

Año valor
2021

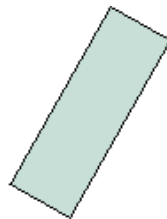
Valor catastral suelo
9.930,09 €

Valor catastral construcción
0,00 €

Fecha de modificación en Catastro
16/11/2009

Fecha de la alteración
02/04/2009

Expediente
38447.41/9

PARCELA CATASTRAL

Localización
CL ARROZ LIDO 31
ISLA MAYOR (SEVILLA)

Superficie gráfica
302 m²

Código Seguro de Verificación	IV7DQP37LQ5Z5NB35UXTF5SCH4	Fecha	17/05/2022 09:38:19
Normativa	Este documento incorpora firma electrónica reconocida de acuerdo a la ley 6/2020, de 11 de noviembre, reguladora de determinados aspectos de los servicios electrónicos de confianza.		
Firmante	AURORA FRANCISCA BOTELLA FERNANDEZ (FIRMANTE_01)		
Url de verificación	https://portal.dipusevilla.es/vfirma/code/IV7DQP37LQ5Z5NB35UXTF5SCH4	Página	150/445



TITULARIDAD

Apellidos Nombre/Razón Social

ESCUADERO DEL PINO TOMAS

NIF/NIE

52694988X

Domicilio fiscal

CL LUCIO DEL CANGREJO 19

41140 ISLA MAYOR (SEVILLA)

Derecho

100,00% de Propiedad

Fecha de modificación en Catastro

06/05/2021

Fecha de la alteración

06/05/2021

Expediente

9287605.98/21

Código Seguro de Verificación	IV7DQP37LQ5Z5NB35UXTF5SCH4	Fecha	17/05/2022 09:38:19
Normativa	Este documento incorpora firma electrónica reconocida de acuerdo a la ley 6/2020, de 11 de noviembre, reguladora de determinados aspectos de los servicios electrónicos de confianza.		
Firmante	AURORA FRANCISCA BOTELLA FERNANDEZ (FIRMANTE_01)		
Url de verificación	https://portal.dipusevilla.es/vfirma/code/IV7DQP37LQ5Z5NB35UXTF5SCH4	Página	151/445



Consulta y certificación de Bien Inmueble**FECHA Y HORA**

Fecha
29/10/2021

Hora
14:25:24

DATOS DESCRIPTIVOS DEL INMUEBLE

Referencia catastral
2243614QB5124S0001DA

Localización
CL ARROZ PUNTAL 32 Suelo
41150 ISLA MAYOR (SEVILLA)

Clase
Urbano

Uso principal
Suelo sin edif.

Valor catastral
9.930,09 €

Año valor
2021

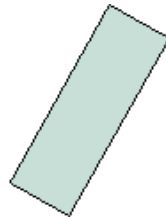
Valor catastral suelo
9.930,09 €

Valor catastral construcción
0,00 €

Fecha de modificación en Catastro
16/11/2009

Fecha de la alteración
02/04/2009

Expediente
38447.41/9

PARCELA CATASTRAL

Localización
CL ARROZ PUNTAL 32
ISLA MAYOR (SEVILLA)

Superficie gráfica
301 m²

Código Seguro de Verificación	IV7DQP37LQ5Z5NB35UXTF5SCH4	Fecha	17/05/2022 09:38:19
Normativa	Este documento incorpora firma electrónica reconocida de acuerdo a la ley 6/2020, de 11 de noviembre, reguladora de determinados aspectos de los servicios electrónicos de confianza.		
Firmante	AURORA FRANCISCA BOTELLA FERNANDEZ (FIRMANTE_01)		
Url de verificación	https://portal.dipusevilla.es/vfirma/code/IV7DQP37LQ5Z5NB35UXTF5SCH4	Página	152/445



TITULARIDAD

Apellidos Nombre/Razón Social

PRUÑONOSA VIVO SILVIA

NIF/NIE

34058214K

Domicilio fiscal

CL ALFONSO GROSSO 11

41140 ISLA MAYOR (SEVILLA)

Derecho

25,00% de Propiedad

Fecha de modificación en Catastro

12/04/2021

Fecha de la alteración

08/04/2021

Expediente

7276831.98/21

Apellidos Nombre/Razón Social

PRUÑONOSA VIVO AMPARO

NIF/NIE

34051980C

Domicilio fiscal

CL ALCALDE JOSE CASTRO 36

41140 ISLA MAYOR (SEVILLA)

Derecho

25,00% de Propiedad

Fecha de modificación en Catastro

12/04/2021

Fecha de la alteración

08/04/2021

Expediente

7276831.98/21

Apellidos Nombre/Razón Social

PRUÑONOSA VIVO MARIA JOSE

NIF/NIE

34051991P

Domicilio fiscal

CL SENECA 9

41140 ISLA MAYOR (SEVILLA)

Derecho

25,00% de Propiedad

Fecha de modificación en Catastro

12/04/2021

Fecha de la alteración

08/04/2021

Expediente

7276831.98/21

Código Seguro de Verificación	IV7DQP37LQ5Z5NB35UXTF5SCH4	Fecha	17/05/2022 09:38:19
Normativa	Este documento incorpora firma electrónica reconocida de acuerdo a la ley 6/2020, de 11 de noviembre, reguladora de determinados aspectos de los servicios electrónicos de confianza.		
Firmante	AURORA FRANCISCA BOTELLA FERNANDEZ (FIRMANTE_01)		
Url de verificación	https://portal.dipusevilla.es/vfirma/code/IV7DQP37LQ5Z5NB35UXTF5SCH4	Página	153/445



Apellidos Nombre/Razón Social
PRUÑONOSA VIVO JOSE ADOLFO

NIF/NIE
34055504W

Domicilio fiscal
PS SANTA MARIA DE GUIA 38 ALFONSO XIII (ISLA MAYOR)
41150 ISLA MAYOR (SEVILLA)

Derecho
25,00% de Propiedad

Fecha de modificación en Catastro
12/04/2021

Fecha de la alteración
08/04/2021

Expediente
7276831.98/21

Código Seguro de Verificación	IV7DQP37LQ5Z5NB35UXTF5SCH4	Fecha	17/05/2022 09:38:19
Normativa	Este documento incorpora firma electrónica reconocida de acuerdo a la ley 6/2020, de 11 de noviembre, reguladora de determinados aspectos de los servicios electrónicos de confianza.		
Firmante	AURORA FRANCISCA BOTELLA FERNANDEZ (FIRMANTE_01)		
Url de verificación	https://portal.dipusevilla.es/vfirma/code/IV7DQP37LQ5Z5NB35UXTF5SCH4	Página	154/445



Consulta y certificación de Bien Inmueble**FECHA Y HORA**

Fecha
29/10/2021

Hora
14:25:52

DATOS DESCRIPTIVOS DEL INMUEBLE

Referencia catastral
2243615QB5124S0001XA

Localización
CL ARROZ PUNTAL 34 Suelo
41150 ISLA MAYOR (SEVILLA)

Clase
Urbano

Uso principal
Suelo sin edif.

Valor catastral
9.930,09 €

Año valor
2021

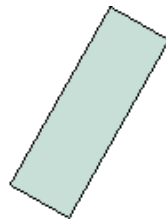
Valor catastral suelo
9.930,09 €

Valor catastral construcción
0,00 €

Fecha de modificación en Catastro
16/11/2009

Fecha de la alteración
02/04/2009

Expediente
38455.41/9

PARCELA CATASTRAL

Localización
CL ARROZ PUNTAL 34
ISLA MAYOR (SEVILLA)

Superficie gráfica
298 m²

Código Seguro de Verificación	IV7DQP37LQ5Z5NB35UXTF5SCH4	Fecha	17/05/2022 09:38:19
Normativa	Este documento incorpora firma electrónica reconocida de acuerdo a la ley 6/2020, de 11 de noviembre, reguladora de determinados aspectos de los servicios electrónicos de confianza.		
Firmante	AURORA FRANCISCA BOTELLA FERNANDEZ (FIRMANTE_01)		
Url de verificación	https://portal.dipusevilla.es/vfirma/code/IV7DQP37LQ5Z5NB35UXTF5SCH4	Página	155/445



TITULARIDAD

Apellidos Nombre/Razón Social

MOTIAN ANDALUCIA SL

NIF/NIE

B91713560

Domicilio fiscal

CL CARNICERO 5 P. INDUSTRIAL LA ESTRELLA

41100 CORIA DEL RIO (SEVILLA)

Derecho

100,00% de Propiedad

Fecha de modificación en Catastro

22/09/2020

Fecha de la alteración

27/07/2020

Expediente

14494391.98/20

Código Seguro de Verificación	IV7DQP37LQ5Z5NB35UXTF5SCH4	Fecha	17/05/2022 09:38:19
Normativa	Este documento incorpora firma electrónica reconocida de acuerdo a la ley 6/2020, de 11 de noviembre, reguladora de determinados aspectos de los servicios electrónicos de confianza.		
Firmante	AURORA FRANCISCA BOTELLA FERNANDEZ (FIRMANTE_01)		
Url de verificación	https://portal.dipusevilla.es/vfirma/code/IV7DQP37LQ5Z5NB35UXTF5SCH4	Página	156/445



Consulta y certificación de Bien Inmueble**FECHA Y HORA**

Fecha
29/10/2021

Hora
14:26:12

DATOS DESCRIPTIVOS DEL INMUEBLE

Referencia catastral
2243616QB5124S0001IA

Localización
CL ARROZ PUNTAL 36 Suelo
41150 ISLA MAYOR (SEVILLA)

Clase
Urbano

Uso principal
Suelo sin edif.

Valor catastral
9.930,09 €

Año valor
2021

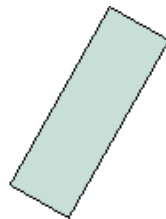
Valor catastral suelo
9.930,09 €

Valor catastral construcción
0,00 €

Fecha de modificación en Catastro
16/11/2009

Fecha de la alteración
02/04/2009

Expediente
38455.41/9

PARCELA CATASTRAL

Localización
CL ARROZ PUNTAL 36
ISLA MAYOR (SEVILLA)

Superficie gráfica
299 m²

Código Seguro de Verificación	IV7DQP37LQ5Z5NB35UXTF5SCH4	Fecha	17/05/2022 09:38:19
Normativa	Este documento incorpora firma electrónica reconocida de acuerdo a la ley 6/2020, de 11 de noviembre, reguladora de determinados aspectos de los servicios electrónicos de confianza.		
Firmante	AURORA FRANCISCA BOTELLA FERNANDEZ (FIRMANTE_01)		
Url de verificación	https://portal.dipusevilla.es/vfirma/code/IV7DQP37LQ5Z5NB35UXTF5SCH4	Página	157/445



TITULARIDAD

Apellidos Nombre/Razón Social

MOTIAN ANDALUCIA SL

NIF/NIE

B91713560

Domicilio fiscal

CL CARNICERO 5 P. INDUSTRIAL LA ESTRELLA

41100 CORIA DEL RIO (SEVILLA)

Derecho

100,00% de Propiedad

Fecha de modificación en Catastro

22/09/2020

Fecha de la alteración

27/07/2020

Expediente

14494391.98/20

Código Seguro de Verificación	IV7DQP37LQ5Z5NB35UXTF5SCH4	Fecha	17/05/2022 09:38:19
Normativa	Este documento incorpora firma electrónica reconocida de acuerdo a la ley 6/2020, de 11 de noviembre, reguladora de determinados aspectos de los servicios electrónicos de confianza.		
Firmante	AURORA FRANCISCA BOTELLA FERNANDEZ (FIRMANTE_01)		
Url de verificación	https://portal.dipusevilla.es/vfirma/code/IV7DQP37LQ5Z5NB35UXTF5SCH4	Página	158/445



Consulta y certificación de Bien Inmueble**FECHA Y HORA**

Fecha
29/10/2021

Hora
14:26:31

DATOS DESCRIPTIVOS DEL INMUEBLE

Referencia catastral
2243617QB5124S0001JA

Localización
CL ARROZ PUNTAL 38 Suelo
41150 ISLA MAYOR (SEVILLA)

Clase
Urbano

Uso principal
Suelo sin edif.

Valor catastral
5.560,84 €

Año valor
2021

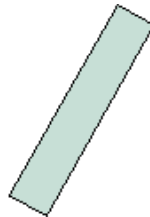
Valor catastral suelo
5.560,84 €

Valor catastral construcción
0,00 €

Fecha de modificación en Catastro
16/11/2009

Fecha de la alteración
02/04/2009

Expediente
38455.41/9

PARCELA CATASTRAL

Localización
CL ARROZ PUNTAL 38
ISLA MAYOR (SEVILLA)

Superficie gráfica
175 m²

Código Seguro de Verificación	IV7DQP37LQ5Z5NB35UXTF5SCH4	Fecha	17/05/2022 09:38:19
Normativa	Este documento incorpora firma electrónica reconocida de acuerdo a la ley 6/2020, de 11 de noviembre, reguladora de determinados aspectos de los servicios electrónicos de confianza.		
Firmante	AURORA FRANCISCA BOTELLA FERNANDEZ (FIRMANTE_01)		
Url de verificación	https://portal.dipusevilla.es/vfirma/code/IV7DQP37LQ5Z5NB35UXTF5SCH4	Página	159/445



TITULARIDAD

Apellidos Nombre/Razón Social

MOTIAN ANDALUCIA SL

NIF/NIE

B91713560

Domicilio fiscal

CL CARNICERO 5 P. INDUSTRIAL LA ESTRELLA

41100 CORIA DEL RIO (SEVILLA)

Derecho

100,00% de Propiedad

Fecha de modificación en Catastro

22/09/2020

Fecha de la alteración

27/07/2020

Expediente

14494391.98/20

Código Seguro de Verificación	IV7DQP37LQ5Z5NB35UXTF5SCH4	Fecha	17/05/2022 09:38:19
Normativa	Este documento incorpora firma electrónica reconocida de acuerdo a la ley 6/2020, de 11 de noviembre, reguladora de determinados aspectos de los servicios electrónicos de confianza.		
Firmante	AURORA FRANCISCA BOTELLA FERNANDEZ (FIRMANTE_01)		
Url de verificación	https://portal.dipusevilla.es/vfirma/code/IV7DQP37LQ5Z5NB35UXTF5SCH4	Página	160/445



Consulta y certificación de Bien Inmueble**FECHA Y HORA**

Fecha
29/10/2021

Hora
14:22:56

DATOS DESCRIPTIVOS DEL INMUEBLE

Referencia catastral
2243618QB5124S0001EA

Localización
CL ARROZ LIDO 23 Es:1 Pl:00 Pt:01
41140 ISLA MAYOR (SEVILLA)

Clase
Urbano

Uso principal
Industrial

Superficie construida(*)
300 m²

Año construcción
2014

Valor catastral
52.345,79 €

Año valor
2021

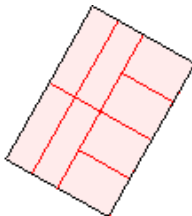
Valor catastral suelo
11.916,11 €

Valor catastral construcción
40.429,68 €

Fecha de modificación en Catastro
02/10/2015

Fecha de la alteración
23/06/2014

Expediente
813330.41/15

PARCELA CATASTRAL

Parcela con varios inmuebles (division horizontal)

Localización

Código Seguro de Verificación	IV7DQP37LQ5Z5NB35UXTF5SCH4	Fecha	17/05/2022 09:38:19
Normativa	Este documento incorpora firma electrónica reconocida de acuerdo a la ley 6/2020, de 11 de noviembre, reguladora de determinados aspectos de los servicios electrónicos de confianza.		
Firmante	AURORA FRANCISCA BOTELLA FERNANDEZ (FIRMANTE_01)		
Url de verificación	https://portal.dipusevilla.es/vfirma/code/IV7DQP37LQ5Z5NB35UXTF5SCH4	Página	161/445



CL ARROZ LIDO 23
 ISLA MAYOR (SEVILLA)
 Superficie gráfica
 2.397 m²
 Participación del inmueble
 12,500000 %

TITULARIDAD

Apellidos Nombre/Razón Social
 CUENCA REJA DESIRE
 NIF/NIE
 47537976N
 Domicilio fiscal
 PS LUCIO REAL 63
 41140 ISLA MAYOR (SEVILLA)
 Derecho
 100,00% de Propiedad
 Fecha de modificación en Catastro
 26/03/2020
 Fecha de la alteración
 30/01/2020
 Expediente
 5617078.98/20

CONSTRUCCIÓN

Uso principal	Escalera	Planta	Puerta	Superficie m ²
ALMACEN	1	00	01	300

Código Seguro de Verificación	IV7DQP37LQ5Z5NB35UXTF5SCH4	Fecha	17/05/2022 09:38:19
Normativa	Este documento incorpora firma electrónica reconocida de acuerdo a la ley 6/2020, de 11 de noviembre, reguladora de determinados aspectos de los servicios electrónicos de confianza.		
Firmante	AURORA FRANCISCA BOTELLA FERNANDEZ (FIRMANTE_01)		
Url de verificación	https://portal.dipusevilla.es/vfirma/code/IV7DQP37LQ5Z5NB35UXTF5SCH4	Página	162/445



Consulta y certificación de Bien Inmueble**FECHA Y HORA**

Fecha
29/10/2021

Hora
14:23:23

DATOS DESCRIPTIVOS DEL INMUEBLE

Referencia catastral
2243618QB5124S0002RS

Localización
CL ARROZ GIRONA 3 Es:1 PI:00 Pt:02
41150 ISLA MAYOR (SEVILLA)

Clase
Urbano

Uso principal
Industrial

Superficie construida(*)
300 m²

Año construcción
2014

Valor catastral
52.345,79 €

Año valor
2021

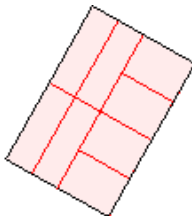
Valor catastral suelo
11.916,11 €

Valor catastral construcción
40.429,68 €

Fecha de modificación en Catastro
02/10/2015

Fecha de la alteración
23/06/2014

Expediente
813330.41/15

PARCELA CATASTRAL

Parcela con varios inmuebles (division horizontal)
Localización

Código Seguro de Verificación	IV7DQP37LQ5Z5NB35UXTF5SCH4	Fecha	17/05/2022 09:38:19
Normativa	Este documento incorpora firma electrónica reconocida de acuerdo a la ley 6/2020, de 11 de noviembre, reguladora de determinados aspectos de los servicios electrónicos de confianza.		
Firmante	AURORA FRANCISCA BOTELLA FERNANDEZ (FIRMANTE_01)		
Url de verificación	https://portal.dipusevilla.es/vfirma/code/IV7DQP37LQ5Z5NB35UXTF5SCH4	Página	163/445



CL ARROZ LIDO 23
 ISLA MAYOR (SEVILLA)
 Superficie gráfica
 2.397 m²
 Participación del inmueble
 12,500000 %

TITULARIDAD

Apellidos Nombre/Razón Social
 MARQUEZ VALIENTE JOSE
 NIF/NIE
 28386116E
 Domicilio fiscal
 CL VIRGEN DEL PILAR 12 Es:1 Pl:01 Pt:B
 41140 ISLA MAYOR (SEVILLA)
 Derecho
 50,00% de Propiedad
 Fecha de modificación en Catastro
 02/10/2015
 Fecha de la alteración
 30/07/2013
 Expediente
 813330.41/15

Apellidos Nombre/Razón Social
 CAMPANARIO FITE INES
 NIF/NIE
 28341373Z
 Domicilio fiscal
 CL VIRGEN DEL PILAR 12 Es:1 Pl:01 Pt:B ALFONSO XIII (ISLA MAYOR)
 41150 ISLA MAYOR (SEVILLA)
 Derecho
 50,00% de Propiedad
 Fecha de modificación en Catastro
 02/10/2015
 Fecha de la alteración
 30/07/2013
 Expediente
 813330.41/15

CONSTRUCCIÓN

Uso principal	Escalera	Planta	Puerta	Superficie m ²
ALMACEN	1	00	02	300

Código Seguro de Verificación	IV7DQP37LQ5Z5NB35UXTF5SCH4	Fecha	17/05/2022 09:38:19
Normativa	Este documento incorpora firma electrónica reconocida de acuerdo a la ley 6/2020, de 11 de noviembre, reguladora de determinados aspectos de los servicios electrónicos de confianza.		
Firmante	AURORA FRANCISCA BOTELLA FERNANDEZ (FIRMANTE_01)		
Url de verificación	https://portal.dipusevilla.es/vfirma/code/IV7DQP37LQ5Z5NB35UXTF5SCH4	Página	164/445



Código Seguro de Verificación	IV7DQP37LQ5Z5NB35UXTF5SCH4	Fecha	17/05/2022 09:38:19
Normativa	Este documento incorpora firma electrónica reconocida de acuerdo a la ley 6/2020, de 11 de noviembre, reguladora de determinados aspectos de los servicios electrónicos de confianza.		
Firmante	AURORA FRANCISCA BOTELLA FERNANDEZ (FIRMANTE_01)		
Url de verificación	https://portal.dipusevilla.es/vfirma/code/IV7DQP37LQ5Z5NB35UXTF5SCH4	Página	165/445



Consulta y certificación de Bien Inmueble**FECHA Y HORA**

Fecha
29/10/2021

Hora
14:23:40

DATOS DESCRIPTIVOS DEL INMUEBLE

Referencia catastral
2243618QB5124S0003TD

Localización
CL ARROZ GIRONA 5 Es:1 PI:00 Pt:03
41150 ISLA MAYOR (SEVILLA)

Clase
Urbano

Uso principal
Industrial

Superficie construida(*)
300 m²

Año construcción
2014

Valor catastral
52.345,79 €

Año valor
2021

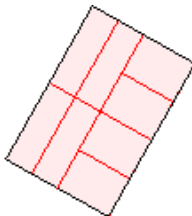
Valor catastral suelo
11.916,11 €

Valor catastral construcción
40.429,68 €

Fecha de modificación en Catastro
02/10/2015

Fecha de la alteración
23/06/2014

Expediente
813330.41/15

PARCELA CATASTRAL

Parcela con varios inmuebles (division horizontal)
Localización

Código Seguro de Verificación	IV7DQP37LQ5Z5NB35UXTF5SCH4	Fecha	17/05/2022 09:38:19
Normativa	Este documento incorpora firma electrónica reconocida de acuerdo a la ley 6/2020, de 11 de noviembre, reguladora de determinados aspectos de los servicios electrónicos de confianza.		
Firmante	AURORA FRANCISCA BOTELLA FERNANDEZ (FIRMANTE_01)		
Url de verificación	https://portal.dipusevilla.es/vfirma/code/IV7DQP37LQ5Z5NB35UXTF5SCH4	Página	166/445



CL ARROZ LIDO 23
 ISLA MAYOR (SEVILLA)
 Superficie gráfica
 2.397 m²
 Participación del inmueble
 12,500000 %

TITULARIDAD

Apellidos Nombre/Razón Social
 MARQUEZ CAMPANARIO MIGUEL ANGEL
 NIF/NIE
 44602027J
 Domicilio fiscal
 CL INFANTA CRISTINA 19 ALFONSO XIII (ISLA MAYOR)
 41150 ISLA MAYOR (SEVILLA)
 Derecho
 100,00% de Propiedad
 Fecha de modificación en Catastro
 02/10/2015
 Fecha de la alteración
 30/07/2013
 Expediente
 813330.41/15

CONSTRUCCIÓN

Uso principal	Escalera	Planta	Puerta	Superficie m ²
ALMACEN	1	00	03	300

Código Seguro de Verificación	IV7DQP37LQ5Z5NB35UXTF5SCH4	Fecha	17/05/2022 09:38:19
Normativa	Este documento incorpora firma electrónica reconocida de acuerdo a la ley 6/2020, de 11 de noviembre, reguladora de determinados aspectos de los servicios electrónicos de confianza.		
Firmante	AURORA FRANCISCA BOTELLA FERNANDEZ (FIRMANTE_01)		
Url de verificación	https://portal.dipusevilla.es/vfirma/code/IV7DQP37LQ5Z5NB35UXTF5SCH4	Página	167/445



Consulta y certificación de Bien Inmueble**FECHA Y HORA**

Fecha
29/10/2021

Hora
14:23:54

DATOS DESCRIPTIVOS DEL INMUEBLE

Referencia catastral
2243618QB5124S0004YF

Localización
CL ARROZ PUNTAL 24 Es:1 Pl:00 Pt:04
41150 ISLA MAYOR (SEVILLA)

Clase
Urbano

Uso principal
Industrial

Superficie construida(*)
300 m²

Año construcción
2014

Valor catastral
52.345,79 €

Año valor
2021

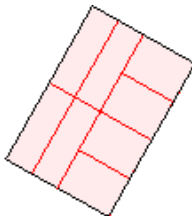
Valor catastral suelo
11.916,11 €

Valor catastral construcción
40.429,68 €

Fecha de modificación en Catastro
02/10/2015

Fecha de la alteración
23/06/2014

Expediente
813330.41/15

PARCELA CATASTRAL

Parcela con varios inmuebles (division horizontal)
Localización

<https://www.sedecatastro.gob.es/CYCBienInmueble/SECImprimirDatos.aspx?RefC=2243618QB5124S0004YF&del=41&mun=104&UrbRus=U&fi...> 1/2

Código Seguro de Verificación	IV7DQP37LQ5Z5NB35UXTF5SCH4	Fecha	17/05/2022 09:38:19
Normativa	Este documento incorpora firma electrónica reconocida de acuerdo a la ley 6/2020, de 11 de noviembre, reguladora de determinados aspectos de los servicios electrónicos de confianza.		
Firmante	AURORA FRANCISCA BOTELLA FERNANDEZ (FIRMANTE_01)		
Url de verificación	https://portal.dipusevilla.es/vfirma/code/IV7DQP37LQ5Z5NB35UXTF5SCH4	Página	168/445



CL ARROZ LIDO 23
 ISLA MAYOR (SEVILLA)
 Superficie gráfica
 2.397 m²
 Participación del inmueble
 12,500000 %

TITULARIDAD

Apellidos Nombre/Razón Social
 SANJERONIMO CARBONELL ALEJANDRO
 NIF/NIE
 34056261T
 Domicilio fiscal
 CL CERVANTES 43
 41140 ISLA MAYOR (SEVILLA)
 Derecho
 100,00% de Propiedad
 Fecha de modificación en Catastro
 02/10/2015
 Fecha de la alteración
 30/07/2013
 Expediente
 813330.41/15

CONSTRUCCIÓN

Uso principal	Escalera	Planta	Puerta	Superficie m ²
ALMACEN	1	00	04	300

Código Seguro de Verificación	IV7DQP37LQ5Z5NB35UXTF5SCH4	Fecha	17/05/2022 09:38:19
Normativa	Este documento incorpora firma electrónica reconocida de acuerdo a la ley 6/2020, de 11 de noviembre, reguladora de determinados aspectos de los servicios electrónicos de confianza.		
Firmante	AURORA FRANCISCA BOTELLA FERNANDEZ (FIRMANTE_01)		
Url de verificación	https://portal.dipusevilla.es/vfirma/code/IV7DQP37LQ5Z5NB35UXTF5SCH4	Página	169/445



Consulta y certificación de Bien Inmueble**FECHA Y HORA**

Fecha
29/10/2021

Hora
14:24:14

DATOS DESCRIPTIVOS DEL INMUEBLE

Referencia catastral
2243618QB5124S0005UG

Localización
CL ARROZ PUNTAL 28 Es:1 Pl:00 Pt:05
41150 ISLA MAYOR (SEVILLA)

Clase
Urbano

Uso principal
Industrial

Superficie construida(*)
300 m²

Año construcción
2014

Valor catastral
52.345,79 €

Año valor
2021

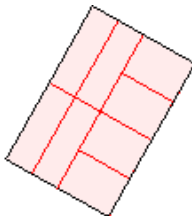
Valor catastral suelo
11.916,11 €

Valor catastral construcción
40.429,68 €

Fecha de modificación en Catastro
02/10/2015

Fecha de la alteración
23/06/2014

Expediente
813330.41/15

PARCELA CATASTRAL

Parcela con varios inmuebles (division horizontal)
Localización

<https://www.sedecatastro.gob.es/CYCBienInmueble/SECImprimirDatos.aspx?RefC=2243618QB5124S0005UG&del=41&mun=104&UrbRus=U&fi...> 1/2

Código Seguro de Verificación	IV7DQP37LQ5Z5NB35UXTF5SCH4	Fecha	17/05/2022 09:38:19
Normativa	Este documento incorpora firma electrónica reconocida de acuerdo a la ley 6/2020, de 11 de noviembre, reguladora de determinados aspectos de los servicios electrónicos de confianza.		
Firmante	AURORA FRANCISCA BOTELLA FERNANDEZ (FIRMANTE_01)		
Url de verificación	https://portal.dipusevilla.es/vfirma/code/IV7DQP37LQ5Z5NB35UXTF5SCH4	Página	170/445



CL ARROZ LIDO 23
 ISLA MAYOR (SEVILLA)
 Superficie gráfica
 2.397 m²
 Participación del inmueble
 12,500000 %

TITULARIDAD

Apellidos Nombre/Razón Social
 MOVIMIENTOS DE TIERRA DE ANDALUCIA SCA
 NIF/NIE
 F91713560
 Domicilio fiscal
 CL CARNICERO 5 P. INDUSTRIAL LA ESTRELLA
 41100 CORIA DEL RIO (SEVILLA)
 Derecho
 100,00% de Propiedad
 Fecha de modificación en Catastro
 02/10/2015
 Fecha de la alteración
 30/07/2013
 Expediente
 813330.41/15

CONSTRUCCIÓN

Uso principal	Escalera	Planta	Puerta	Superficie m ²
ALMACEN	1	00	05	300

Código Seguro de Verificación	IV7DQP37LQ5Z5NB35UXTF5SCH4	Fecha	17/05/2022 09:38:19
Normativa	Este documento incorpora firma electrónica reconocida de acuerdo a la ley 6/2020, de 11 de noviembre, reguladora de determinados aspectos de los servicios electrónicos de confianza.		
Firmante	AURORA FRANCISCA BOTELLA FERNANDEZ (FIRMANTE_01)		
Url de verificación	https://portal.dipusevilla.es/vfirma/code/IV7DQP37LQ5Z5NB35UXTF5SCH4	Página	171/445



Consulta y certificación de Bien Inmueble**FECHA Y HORA**

Fecha
29/10/2021

Hora
14:24:30

DATOS DESCRIPTIVOS DEL INMUEBLE

Referencia catastral
2243618QB5124S0006IH

Localización
CL ARROZ LIDO 27 Es:1 Pl:00 Pt:06
41150 ISLA MAYOR (SEVILLA)

Clase
Urbano

Uso principal
Industrial

Superficie construida(*)
300 m²

Año construcción
2014

Valor catastral
52.345,79 €

Año valor
2021

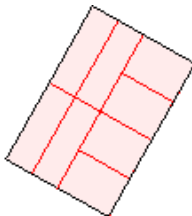
Valor catastral suelo
11.916,11 €

Valor catastral construcción
40.429,68 €

Fecha de modificación en Catastro
02/10/2015

Fecha de la alteración
23/06/2014

Expediente
813330.41/15

PARCELA CATASTRAL

Parcela con varios inmuebles (division horizontal)

Localización

<https://www.sedecatastro.gob.es/CYCBienInmueble/SECImprimirDatos.aspx?RefC=2243618QB5124S0006IH&del=41&mun=104&UrbRus=U&fin...> 1/2

Código Seguro de Verificación	IV7DQP37LQ5Z5NB35UXTF5SCH4	Fecha	17/05/2022 09:38:19
Normativa	Este documento incorpora firma electrónica reconocida de acuerdo a la ley 6/2020, de 11 de noviembre, reguladora de determinados aspectos de los servicios electrónicos de confianza.		
Firmante	AURORA FRANCISCA BOTELLA FERNANDEZ (FIRMANTE_01)		
Url de verificación	https://portal.dipusevilla.es/vfirma/code/IV7DQP37LQ5Z5NB35UXTF5SCH4	Página	172/445



CL ARROZ LIDO 23
 ISLA MAYOR (SEVILLA)
 Superficie gráfica
 2.397 m²
 Participación del inmueble
 12,500000 %

TITULARIDAD

Apellidos Nombre/Razón Social
 AGROCANTA SOCIEDAD LIMITADA
 NIF/NIE
 B91862987
 Domicilio fiscal
 CL VETA SOLA 13
 41140 ISLA MAYOR (SEVILLA)
 Derecho
 100,00% de Propiedad
 Fecha de modificación en Catastro
 16/11/2016
 Fecha de la alteración
 05/08/2015
 Expediente
 65518272.98/16

CONSTRUCCIÓN

Uso principal	Escalera	Planta	Puerta	Superficie m ²
ALMACEN	1	00	06	300

Código Seguro de Verificación	IV7DQP37LQ5Z5NB35UXTF5SCH4	Fecha	17/05/2022 09:38:19
Normativa	Este documento incorpora firma electrónica reconocida de acuerdo a la ley 6/2020, de 11 de noviembre, reguladora de determinados aspectos de los servicios electrónicos de confianza.		
Firmante	AURORA FRANCISCA BOTELLA FERNANDEZ (FIRMANTE_01)		
Url de verificación	https://portal.dipusevilla.es/vfirma/code/IV7DQP37LQ5Z5NB35UXTF5SCH4	Página	173/445



Consulta y certificación de Bien Inmueble**FECHA Y HORA**

Fecha
29/10/2021

Hora
14:24:43

DATOS DESCRIPTIVOS DEL INMUEBLE

Referencia catastral
2243618QB5124S00070J

Localización
CL ARROZ PUNTAL 30 Es:1 Pl:00 Pt:07
41150 ISLA MAYOR (SEVILLA)

Clase
Urbano

Uso principal
Industrial

Superficie construida(*)
300 m²

Año construcción
2014

Valor catastral
52.345,79 €

Año valor
2021

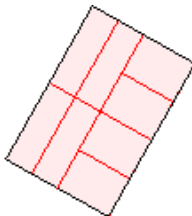
Valor catastral suelo
11.916,11 €

Valor catastral construcción
40.429,68 €

Fecha de modificación en Catastro
02/10/2015

Fecha de la alteración
23/06/2014

Expediente
813330.41/15

PARCELA CATASTRAL

Parcela con varios inmuebles (division horizontal)

Localización

Código Seguro de Verificación	IV7DQP37LQ5Z5NB35UXTF5SCH4	Fecha	17/05/2022 09:38:19
Normativa	Este documento incorpora firma electrónica reconocida de acuerdo a la ley 6/2020, de 11 de noviembre, reguladora de determinados aspectos de los servicios electrónicos de confianza.		
Firmante	AURORA FRANCISCA BOTELLA FERNANDEZ (FIRMANTE_01)		
Url de verificación	https://portal.dipusevilla.es/vfirma/code/IV7DQP37LQ5Z5NB35UXTF5SCH4	Página	174/445



CL ARROZ LIDO 23
 ISLA MAYOR (SEVILLA)
 Superficie gráfica
 2.397 m²
 Participación del inmueble
 12,500000 %

TITULARIDAD

Apellidos Nombre/Razón Social
 MOVIMIENTOS DE TIERRA DE ANDALUCIA SCA
 NIF/NIE
 F91713560
 Domicilio fiscal
 CL CARNICERO 5 P. INDUSTRIAL LA ESTRELLA
 41100 CORIA DEL RIO (SEVILLA)
 Derecho
 100,00% de Propiedad
 Fecha de modificación en Catastro
 02/10/2015
 Fecha de la alteración
 30/07/2013
 Expediente
 813330.41/15

CONSTRUCCIÓN

Uso principal	Escalera	Planta	Puerta	Superficie m ²
ALMACEN	1	00	07	300

Código Seguro de Verificación	IV7DQP37LQ5Z5NB35UXTF5SCH4	Fecha	17/05/2022 09:38:19
Normativa	Este documento incorpora firma electrónica reconocida de acuerdo a la ley 6/2020, de 11 de noviembre, reguladora de determinados aspectos de los servicios electrónicos de confianza.		
Firmante	AURORA FRANCISCA BOTELLA FERNANDEZ (FIRMANTE_01)		
Url de verificación	https://portal.dipusevilla.es/vfirma/code/IV7DQP37LQ5Z5NB35UXTF5SCH4	Página	175/445



Consulta y certificación de Bien Inmueble**FECHA Y HORA**

Fecha
29/10/2021

Hora
14:24:56

DATOS DESCRIPTIVOS DEL INMUEBLE

Referencia catastral
2243618QB5124S0008PK

Localización
CL ARROZ LIDO 29 Es:1 Pl:00 Pt:08
41150 ISLA MAYOR (SEVILLA)

Clase
Urbano

Uso principal
Industrial

Superficie construida(*)
300 m²

Año construcción
2014

Valor catastral
52.345,79 €

Año valor
2021

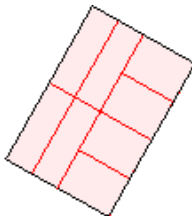
Valor catastral suelo
11.916,11 €

Valor catastral construcción
40.429,68 €

Fecha de modificación en Catastro
02/10/2015

Fecha de la alteración
23/06/2014

Expediente
813330.41/15

PARCELA CATASTRAL

Parcela con varios inmuebles (division horizontal)
Localización

Código Seguro de Verificación	IV7DQP37LQ5Z5NB35UXTF5SCH4	Fecha	17/05/2022 09:38:19
Normativa	Este documento incorpora firma electrónica reconocida de acuerdo a la ley 6/2020, de 11 de noviembre, reguladora de determinados aspectos de los servicios electrónicos de confianza.		
Firmante	AURORA FRANCISCA BOTELLA FERNANDEZ (FIRMANTE_01)		
Url de verificación	https://portal.dipusevilla.es/vfirma/code/IV7DQP37LQ5Z5NB35UXTF5SCH4	Página	176/445



CL ARROZ LIDO 23
 ISLA MAYOR (SEVILLA)
 Superficie gráfica
 2.397 m²
 Participación del inmueble
 12,500000 %

TITULARIDAD

Apellidos Nombre/Razón Social
 AGROCANTA SOCIEDAD LIMITADA
 NIF/NIE
 B91862987
 Domicilio fiscal
 CL VETA SOLA 13
 41140 ISLA MAYOR (SEVILLA)
 Derecho
 100,00% de Propiedad
 Fecha de modificación en Catastro
 02/02/2019
 Fecha de la alteración
 05/08/2015
 Expediente
 1769535.98/19

CONSTRUCCIÓN

Uso principal	Escalera	Planta	Puerta	Superficie m ²
ALMACEN	1	00	08	300

Código Seguro de Verificación	IV7DQP37LQ5Z5NB35UXTF5SCH4	Fecha	17/05/2022 09:38:19
Normativa	Este documento incorpora firma electrónica reconocida de acuerdo a la ley 6/2020, de 11 de noviembre, reguladora de determinados aspectos de los servicios electrónicos de confianza.		
Firmante	AURORA FRANCISCA BOTELLA FERNANDEZ (FIRMANTE_01)		
Url de verificación	https://portal.dipusevilla.es/vfirma/code/IV7DQP37LQ5Z5NB35UXTF5SCH4	Página	177/445



Consulta y certificación de Bien Inmueble**FECHA Y HORA**

Fecha
2/11/2021

Hora
09:44:44

DATOS DESCRIPTIVOS DEL INMUEBLE

Referencia catastral
2341001QB5123N0001LO

Localización
AV RAFAEL BECA 55
41150 ISLA MAYOR (SEVILLA)

Clase
Urbano

Uso principal
Industrial

Superficie construida(*)
1.383 m²

Año construcción
1989

Valor catastral
195.546,33 €

Año valor
2021

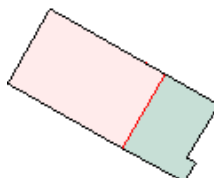
Valor catastral suelo
56.915,33 €

Valor catastral construcción
138.631,00 €

Fecha de modificación en Catastro
06/10/2006

Fecha de la alteración
31/12/2006

Expediente
51070.41/6

PARCELA CATASTRAL

Parcela construida sin división horizontal

Localización

<https://www.sedecatastro.gob.es/CYCBienInmueble/SECImprimirDatos.aspx?RefC=2341001QB5123N0001LO&del=41&mun=104&UrbRus=U&fi...> 1/2

Código Seguro de Verificación	IV7DQP37LQ5Z5NB35UXTF5SCH4	Fecha	17/05/2022 09:38:19
Normativa	Este documento incorpora firma electrónica reconocida de acuerdo a la ley 6/2020, de 11 de noviembre, reguladora de determinados aspectos de los servicios electrónicos de confianza.		
Firmante	AURORA FRANCISCA BOTELLA FERNANDEZ (FIRMANTE_01)		
Url de verificación	https://portal.dipusevilla.es/vfirma/code/IV7DQP37LQ5Z5NB35UXTF5SCH4	Página	178/445



AV RAFAEL BECA 55
 ISLA MAYOR (SEVILLA)
 Superficie gráfica
 2.047 m²

TITULARIDAD

Apellidos Nombre/Razón Social
 ISLASUR SA
 NIF/NIE
 A41253592
 Domicilio fiscal
 AV RAFAEL BECA 55
 41140 ISLA MAYOR (SEVILLA)
 Derecho
 100,00% de Propiedad
 Fecha de modificación en Catastro
 11/04/2000
 Fecha de la alteración
 27/11/1992
 Expediente
 87841.66/98

CONSTRUCCIÓN

Uso principal	Escalera	Planta	Puerta	Superficie m ²
INDUSTRIAL	E	00	A	1.367
OFICINA	E	00	B	16

Código Seguro de Verificación	IV7DQP37LQ5Z5NB35UXTF5SCH4	Fecha	17/05/2022 09:38:19
Normativa	Este documento incorpora firma electrónica reconocida de acuerdo a la ley 6/2020, de 11 de noviembre, reguladora de determinados aspectos de los servicios electrónicos de confianza.		
Firmante	AURORA FRANCISCA BOTELLA FERNANDEZ (FIRMANTE_01)		
Url de verificación	https://portal.dipusevilla.es/vfirma/code/IV7DQP37LQ5Z5NB35UXTF5SCH4	Página	179/445



Consulta y certificación de Bien Inmueble**FECHA Y HORA**

Fecha
2/11/2021

Hora
09:04:48

DATOS DESCRIPTIVOS DEL INMUEBLE

Referencia catastral
2342801QB5124S0001PA

Localización
PL EL PUNTAL INDUSTRIAL 2 Es:1 Pl:00 Pt:06
41140 ISLA MAYOR (SEVILLA)

Clase
Urbano

Uso principal
Industrial

Superficie construida(*)
242 m²

Año construcción
2002

Valor catastral
42.725,12 €

Año valor
2021

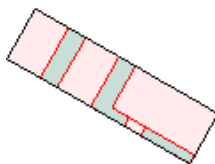
Valor catastral suelo
13.047,04 €

Valor catastral construcción
29.678,08 €

Fecha de modificación en Catastro
02/06/2021

Fecha de la alteración
30/12/2010

Expediente
286086.41/21

PARCELA CATASTRAL

Parcela con varios inmuebles (division horizontal)
Localización

Código Seguro de Verificación	IV7DQP37LQ5Z5NB35UXTF5SCH4	Fecha	17/05/2022 09:38:19
Normativa	Este documento incorpora firma electrónica reconocida de acuerdo a la ley 6/2020, de 11 de noviembre, reguladora de determinados aspectos de los servicios electrónicos de confianza.		
Firmante	AURORA FRANCISCA BOTELLA FERNANDEZ (FIRMANTE_01)		
Url de verificación	https://portal.dipusevilla.es/vfirma/code/IV7DQP37LQ5Z5NB35UXTF5SCH4	Página	180/445



PL EL PUNTAL INDUSTRIAL 2
 ISLA MAYOR (SEVILLA)
 Superficie gráfica
 3.302 m²
 Participación del inmueble
 9,950700 %

TITULARIDAD

Apellidos Nombre/Razón Social
 ESCRIVA TURRILLO RAFAEL
 NIF/NIE
 44951889E
 Domicilio fiscal
 CL ASUNCION 18 Es:1 Pl:05 Pt:C
 41011 SEVILLA (SEVILLA)
 Derecho
 33,33% de Propiedad
 Fecha de modificación en Catastro
 12/12/2018
 Fecha de la alteración
 13/11/2018
 Expediente
 1278211.41/18

Apellidos Nombre/Razón Social
 ESCRIVA TURRILLO DANIEL
 NIF/NIE
 44951890T
 Domicilio fiscal
 AV DEL CONOCIMIENTO 8 BI:3 Pl:01 Pt:C
 41927 MAIRENA DEL ALJARAFE (SEVILLA)
 Derecho
 33,33% de Propiedad
 Fecha de modificación en Catastro
 12/12/2018
 Fecha de la alteración
 13/11/2018
 Expediente
 1278211.41/18

Apellidos Nombre/Razón Social
 ESCRIVA TURRILLO ALBERTO
 NIF/NIE
 44951891R
 Domicilio fiscal
 AV CLARA CAMPOAMOR 4 Es:2 Pl:03 Pt:04
 41920 SAN JUAN DE AZNALFARACHE (SEVILLA)
 Derecho

Código Seguro de Verificación	IV7DQP37LQ5Z5NB35UXTF5SCH4	Fecha	17/05/2022 09:38:19
Normativa	Este documento incorpora firma electrónica reconocida de acuerdo a la ley 6/2020, de 11 de noviembre, reguladora de determinados aspectos de los servicios electrónicos de confianza.		
Firmante	AURORA FRANCISCA BOTELLA FERNANDEZ (FIRMANTE_01)		
Url de verificación	https://portal.dipusevilla.es/vfirma/code/IV7DQP37LQ5Z5NB35UXTF5SCH4	Página	181/445



33,33% de Propiedad
 Fecha de modificación en Catastro
 12/12/2018
 Fecha de la alteración
 13/11/2018
 Expediente
 1278211.41/18

CONSTRUCCIÓN

Uso principal	Escalera	Planta	Puerta	Superficie m ²
ALMACEN	1	00	06	242

Código Seguro de Verificación	IV7DQP37LQ5Z5NB35UXTF5SCH4	Fecha	17/05/2022 09:38:19
Normativa	Este documento incorpora firma electrónica reconocida de acuerdo a la ley 6/2020, de 11 de noviembre, reguladora de determinados aspectos de los servicios electrónicos de confianza.		
Firmante	AURORA FRANCISCA BOTELLA FERNANDEZ (FIRMANTE_01)		
Url de verificación	https://portal.dipusevilla.es/vfirma/code/IV7DQP37LQ5Z5NB35UXTF5SCH4	Página	182/445



Consulta y certificación de Bien Inmueble**FECHA Y HORA**

Fecha
2/11/2021

Hora
09:05:13

DATOS DESCRIPTIVOS DEL INMUEBLE

Referencia catastral
2342801QB5124S0002AS

Localización
PL EL PUNTAL INDUSTRIAL 2 Es:1 Pl:00 Pt:07
41140 ISLA MAYOR (SEVILLA)

Clase
Urbano

Uso principal
Industrial

Superficie construida(*)
245 m²

Año construcción
2002

Valor catastral
43.254,70 €

Año valor
2021

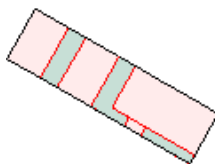
Valor catastral suelo
13.208,71 €

Valor catastral construcción
30.045,99 €

Fecha de modificación en Catastro
02/06/2021

Fecha de la alteración
30/12/2010

Expediente
286086.41/21

PARCELA CATASTRAL

Parcela con varios inmuebles (division horizontal)
Localización

<https://www.sedecatastro.gob.es/CYCBienInmueble/SECImprimirDatos.aspx?RefC=2342801QB5124S0002AS&del=41&mun=104&UrbRus=U&fi...> 1/2

Código Seguro de Verificación	IV7DQP37LQ5Z5NB35UXTF5SCH4	Fecha	17/05/2022 09:38:19
Normativa	Este documento incorpora firma electrónica reconocida de acuerdo a la ley 6/2020, de 11 de noviembre, reguladora de determinados aspectos de los servicios electrónicos de confianza.		
Firmante	AURORA FRANCISCA BOTELLA FERNANDEZ (FIRMANTE_01)		
Url de verificación	https://portal.dipusevilla.es/vfirma/code/IV7DQP37LQ5Z5NB35UXTF5SCH4	Página	183/445



PL EL PUNTAL INDUSTRIAL 2
ISLA MAYOR (SEVILLA)

Superficie gráfica
3.302 m²

Participación del inmueble
10,074000 %

TITULARIDAD

Apellidos Nombre/Razón Social
VUELTA DE LA ARENA

NIF/NIE
B41092875

Domicilio fiscal
AV RAFAEL BECA 94
41140 ISLA MAYOR (SEVILLA)

Derecho
100,00% de Propiedad

Fecha de modificación en Catastro
20/11/2013

Fecha de la alteración
13/09/2013

Expediente
1348362.41/13

CONSTRUCCIÓN

Uso principal	Escalera	Planta	Puerta	Superficie m ²
ALMACEN	1	00	07	245

Código Seguro de Verificación	IV7DQP37LQ5Z5NB35UXTF5SCH4	Fecha	17/05/2022 09:38:19
Normativa	Este documento incorpora firma electrónica reconocida de acuerdo a la ley 6/2020, de 11 de noviembre, reguladora de determinados aspectos de los servicios electrónicos de confianza.		
Firmante	AURORA FRANCISCA BOTELLA FERNANDEZ (FIRMANTE_01)		
Url de verificación	https://portal.dipusevilla.es/vfirma/code/IV7DQP37LQ5Z5NB35UXTF5SCH4	Página	184/445



Consulta y certificación de Bien Inmueble**FECHA Y HORA**

Fecha
2/11/2021

Hora
09:05:30

DATOS DESCRIPTIVOS DEL INMUEBLE

Referencia catastral
2342801QB5124S0003SD

Localización
PL EL PUNTAL INDUSTRIAL 2 Es:1 Pl:00 Pt:08
41140 ISLA MAYOR (SEVILLA)

Clase
Urbano

Uso principal
Industrial

Superficie construida(*)
245 m²

Año construcción
2002

Valor catastral
43.254,70 €

Año valor
2021

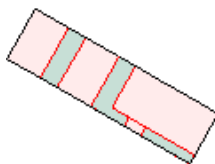
Valor catastral suelo
13.208,71 €

Valor catastral construcción
30.045,99 €

Fecha de modificación en Catastro
02/06/2021

Fecha de la alteración
30/12/2010

Expediente
286086.41/21

PARCELA CATASTRAL

Parcela con varios inmuebles (division horizontal)
Localización

Código Seguro de Verificación	IV7DQP37LQ5Z5NB35UXTF5SCH4	Fecha	17/05/2022 09:38:19
Normativa	Este documento incorpora firma electrónica reconocida de acuerdo a la ley 6/2020, de 11 de noviembre, reguladora de determinados aspectos de los servicios electrónicos de confianza.		
Firmante	AURORA FRANCISCA BOTELLA FERNANDEZ (FIRMANTE_01)		
Url de verificación	https://portal.dipusevilla.es/vfirma/code/IV7DQP37LQ5Z5NB35UXTF5SCH4	Página	185/445



PL EL PUNTAL INDUSTRIAL 2
ISLA MAYOR (SEVILLA)

Superficie gráfica
3.302 m²

Participación del inmueble
10,074000 %

TITULARIDAD

Apellidos Nombre/Razón Social
ALVAREZ MORENO PEDRO

NIF/NIE
27882057P

Domicilio fiscal
CL JAEN 6 Pt:DR
41140 ISLA MAYOR (SEVILLA)

Derecho
100,00% de Propiedad

Fecha de modificación en Catastro
26/02/2004

Fecha de la alteración
07/07/2003

Expediente
137581.66/3

CONSTRUCCIÓN

Uso principal	Escalera	Planta	Puerta	Superficie m ²
ALMACEN	1	00	08	245

Código Seguro de Verificación	IV7DQP37LQ5Z5NB35UXTF5SCH4	Fecha	17/05/2022 09:38:19
Normativa	Este documento incorpora firma electrónica reconocida de acuerdo a la ley 6/2020, de 11 de noviembre, reguladora de determinados aspectos de los servicios electrónicos de confianza.		
Firmante	AURORA FRANCISCA BOTELLA FERNANDEZ (FIRMANTE_01)		
Url de verificación	https://portal.dipusevilla.es/vfirma/code/IV7DQP37LQ5Z5NB35UXTF5SCH4	Página	186/445



Consulta y certificación de Bien Inmueble**FECHA Y HORA**

Fecha
2/11/2021

Hora
09:05:41

DATOS DESCRIPTIVOS DEL INMUEBLE

Referencia catastral
2342801QB5124S0004DF

Localización
PL EL PUNTAL INDUSTRIAL 2 Es:1 Pl:00 Pt:09
41140 ISLA MAYOR (SEVILLA)

Clase
Urbano

Uso principal
Comercial

Superficie construida(*)
250 m²

Año construcción
2002

Valor catastral
110.809,01 €

Año valor
2021

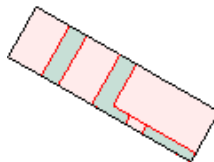
Valor catastral suelo
13.478,29 €

Valor catastral construcción
97.330,72 €

Fecha de modificación en Catastro
02/06/2021

Fecha de la alteración
30/12/2010

Expediente
286086.41/21

PARCELA CATASTRAL

Parcela con varios inmuebles (division horizontal)

Localización

Código Seguro de Verificación	IV7DQP37LQ5Z5NB35UXTF5SCH4	Fecha	17/05/2022 09:38:19
Normativa	Este documento incorpora firma electrónica reconocida de acuerdo a la ley 6/2020, de 11 de noviembre, reguladora de determinados aspectos de los servicios electrónicos de confianza.		
Firmante	AURORA FRANCISCA BOTELLA FERNANDEZ (FIRMANTE_01)		
Url de verificación	https://portal.dipusevilla.es/vfirma/code/IV7DQP37LQ5Z5NB35UXTF5SCH4	Página	187/445



PL EL PUNTAL INDUSTRIAL 2
ISLA MAYOR (SEVILLA)

Superficie gráfica
3.302 m²

Participación del inmueble
10,279600 %

TITULARIDAD

Apellidos Nombre/Razón Social
MOLINA CANTILLO JUAN

NIF/NIE
27276428S

Domicilio fiscal
CL MORATIN 4
41140 ISLA MAYOR (SEVILLA)

Derecho
50,00% de Propiedad

Fecha de modificación en Catastro
21/12/2008

Fecha de la alteración
31/12/2003

Expediente
142629.41/8

Apellidos Nombre/Razón Social
GORDILLO ESPINOSA AMPARO

NIF/NIE
28542484J

Domicilio fiscal
CL MORATIN 4
41140 ISLA MAYOR (SEVILLA)

Derecho
50,00% de Propiedad

Fecha de modificación en Catastro
21/12/2008

Fecha de la alteración
31/12/2003

Expediente
142629.41/8

CONSTRUCCIÓN

Uso principal	Escalera	Planta	Puerta	Superficie m ²
OCIO HOSTEL.	1	00	09	250

Código Seguro de Verificación	IV7DQP37LQ5Z5NB35UXTF5SCH4	Fecha	17/05/2022 09:38:19
Normativa	Este documento incorpora firma electrónica reconocida de acuerdo a la ley 6/2020, de 11 de noviembre, reguladora de determinados aspectos de los servicios electrónicos de confianza.		
Firmante	AURORA FRANCISCA BOTELLA FERNANDEZ (FIRMANTE_01)		
Url de verificación	https://portal.dipusevilla.es/vfirma/code/IV7DQP37LQ5Z5NB35UXTF5SCH4	Página	188/445



Código Seguro de Verificación	IV7DQP37LQ5Z5NB35UXTF5SCH4	Fecha	17/05/2022 09:38:19
Normativa	Este documento incorpora firma electrónica reconocida de acuerdo a la ley 6/2020, de 11 de noviembre, reguladora de determinados aspectos de los servicios electrónicos de confianza.		
Firmante	AURORA FRANCISCA BOTELLA FERNANDEZ (FIRMANTE_01)		
Url de verificación	https://portal.dipusevilla.es/vfirma/code/IV7DQP37LQ5Z5NB35UXTF5SCH4	Página	189/445



Consulta y certificación de Bien Inmueble**FECHA Y HORA**

Fecha
2/11/2021

Hora
09:06:00

DATOS DESCRIPTIVOS DEL INMUEBLE

Referencia catastral
2342801QB5124S0005FG

Localización
PL EL PUNTAL INDUSTRIAL 2 Es:1 Pl:00 Pt:10
41140 ISLA MAYOR (SEVILLA)

Clase
Urbano

Uso principal
Industrial

Superficie construida(*)
248 m²

Año construcción
2002

Valor catastral
43.784,41 €

Año valor
2021

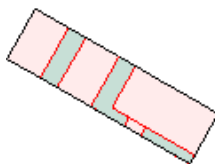
Valor catastral suelo
13.370,52 €

Valor catastral construcción
30.413,89 €

Fecha de modificación en Catastro
02/06/2021

Fecha de la alteración
30/12/2010

Expediente
286086.41/21

PARCELA CATASTRAL

Parcela con varios inmuebles (division horizontal)
Localización

Código Seguro de Verificación	IV7DQP37LQ5Z5NB35UXTF5SCH4	Fecha	17/05/2022 09:38:19
Normativa	Este documento incorpora firma electrónica reconocida de acuerdo a la ley 6/2020, de 11 de noviembre, reguladora de determinados aspectos de los servicios electrónicos de confianza.		
Firmante	AURORA FRANCISCA BOTELLA FERNANDEZ (FIRMANTE_01)		
Url de verificación	https://portal.dipusevilla.es/vfirma/code/IV7DQP37LQ5Z5NB35UXTF5SCH4	Página	190/445



PL EL PUNTAL INDUSTRIAL 2
ISLA MAYOR (SEVILLA)

Superficie gráfica
3.302 m²

Participación del inmueble
10,197400 %

TITULARIDAD

Apellidos Nombre/Razón Social
NAVARRO MUÑOZ FRANCISCO

NIF/NIE
75320248D

Domicilio fiscal
CL FERNANDA RUBIO 10 LA PUEBLA DEL RIO
41130 LA PUEBLA DEL RIO (SEVILLA)

Derecho
50,00% de Propiedad

Fecha de modificación en Catastro
16/01/2007

Fecha de la alteración
10/12/2003

Expediente
4507.41/7

Apellidos Nombre/Razón Social
GARCIA BARRERA MARIA DEL PILAR

NIF/NIE
75320400T

Domicilio fiscal
CL FERNANDA RUBIO 10
41130 LA PUEBLA DEL RIO (SEVILLA)

Derecho
50,00% de Propiedad

Fecha de modificación en Catastro
16/01/2007

Fecha de la alteración
10/12/2003

Expediente
4507.41/7

CONSTRUCCIÓN

Uso principal	Escalera	Planta	Puerta	Superficie m ²
ALMACEN	1	00	10	248

Código Seguro de Verificación	IV7DQP37LQ5Z5NB35UXTF5SCH4	Fecha	17/05/2022 09:38:19
Normativa	Este documento incorpora firma electrónica reconocida de acuerdo a la ley 6/2020, de 11 de noviembre, reguladora de determinados aspectos de los servicios electrónicos de confianza.		
Firmante	AURORA FRANCISCA BOTELLA FERNANDEZ (FIRMANTE_01)		
Url de verificación	https://portal.dipusevilla.es/vfirma/code/IV7DQP37LQ5Z5NB35UXTF5SCH4	Página	191/445



Código Seguro de Verificación	IV7DQP37LQ5Z5NB35UXTF5SCH4	Fecha	17/05/2022 09:38:19
Normativa	Este documento incorpora firma electrónica reconocida de acuerdo a la ley 6/2020, de 11 de noviembre, reguladora de determinados aspectos de los servicios electrónicos de confianza.		
Firmante	AURORA FRANCISCA BOTELLA FERNANDEZ (FIRMANTE_01)		
Url de verificación	https://portal.dipusevilla.es/vfirma/code/IV7DQP37LQ5Z5NB35UXTF5SCH4	Página	192/445



Consulta y certificación de Bien Inmueble**FECHA Y HORA**

Fecha
2/11/2021

Hora
09:06:13

DATOS DESCRIPTIVOS DEL INMUEBLE

Referencia catastral
2342801QB5124S0006GH

Localización
PL EL PUNTAL INDUSTRIAL 2 Es:2 Pl:00 Pt:11
41140 ISLA MAYOR (SEVILLA)

Clase
Urbano

Uso principal
Industrial

Superficie construida(*)
51 m²

Año construcción
2002

Valor catastral
9.003,98 €

Año valor
2021

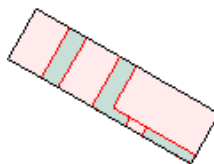
Valor catastral suelo
2.749,51 €

Valor catastral construcción
6.254,47 €

Fecha de modificación en Catastro
02/06/2021

Fecha de la alteración
30/12/2010

Expediente
286086.41/21

PARCELA CATASTRAL

Parcela con varios inmuebles (division horizontal)
Localización

<https://www.sedecatastro.gob.es/CYCBienInmueble/SECImprimirDatos.aspx?RefC=2342801QB5124S0006GH&del=41&mun=104&UrbRus=U&fi...> 1/2

Código Seguro de Verificación	IV7DQP37LQ5Z5NB35UXTF5SCH4	Fecha	17/05/2022 09:38:19
Normativa	Este documento incorpora firma electrónica reconocida de acuerdo a la ley 6/2020, de 11 de noviembre, reguladora de determinados aspectos de los servicios electrónicos de confianza.		
Firmante	AURORA FRANCISCA BOTELLA FERNANDEZ (FIRMANTE_01)		
Url de verificación	https://portal.dipusevilla.es/vfirma/code/IV7DQP37LQ5Z5NB35UXTF5SCH4	Página	193/445



PL EL PUNTAL INDUSTRIAL 2
ISLA MAYOR (SEVILLA)

Superficie gráfica
3.302 m²

Participación del inmueble
2,097000 %

TITULARIDAD

Apellidos Nombre/Razón Social
MARTINEZ ALTEA MANUEL

NIF/NIE
75296885Z

Domicilio fiscal
CL NUESTRA SEÑORA DE SALES 3
41140 ISLA MAYOR (SEVILLA)

Derecho
100,00% de Propiedad

Fecha de modificación en Catastro
10/09/2012

Fecha de la alteración
22/03/2006

Expediente
836500.41/12

CONSTRUCCIÓN

Uso principal	Escalera	Planta	Puerta	Superficie m ²
ALMACEN	1	00	11	51

Código Seguro de Verificación	IV7DQP37LQ5Z5NB35UXTF5SCH4	Fecha	17/05/2022 09:38:19
Normativa	Este documento incorpora firma electrónica reconocida de acuerdo a la ley 6/2020, de 11 de noviembre, reguladora de determinados aspectos de los servicios electrónicos de confianza.		
Firmante	AURORA FRANCISCA BOTELLA FERNANDEZ (FIRMANTE_01)		
Url de verificación	https://portal.dipusevilla.es/vfirma/code/IV7DQP37LQ5Z5NB35UXTF5SCH4	Página	194/445



Consulta y certificación de Bien Inmueble**FECHA Y HORA**

Fecha
2/11/2021

Hora
09:06:25

DATOS DESCRIPTIVOS DEL INMUEBLE

Referencia catastral
2342801QB5124S0007HJ

Localización
PL EL PUNTAL INDUSTRIAL 2 Es:2 Pl:00 Pt:12
41140 ISLA MAYOR (SEVILLA)

Clase
Urbano

Uso principal
Industrial

Superficie construida(*)
51 m²

Año construcción
2002

Valor catastral
9.003,98 €

Año valor
2021

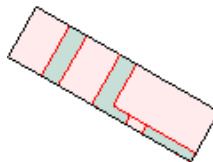
Valor catastral suelo
2.749,51 €

Valor catastral construcción
6.254,47 €

Fecha de modificación en Catastro
02/06/2021

Fecha de la alteración
30/12/2010

Expediente
286086.41/21

PARCELA CATASTRAL

Parcela con varios inmuebles (division horizontal)
Localización

Código Seguro de Verificación	IV7DQP37LQ5Z5NB35UXTF5SCH4	Fecha	17/05/2022 09:38:19
Normativa	Este documento incorpora firma electrónica reconocida de acuerdo a la ley 6/2020, de 11 de noviembre, reguladora de determinados aspectos de los servicios electrónicos de confianza.		
Firmante	AURORA FRANCISCA BOTELLA FERNANDEZ (FIRMANTE_01)		
Url de verificación	https://portal.dipusevilla.es/vfirma/code/IV7DQP37LQ5Z5NB35UXTF5SCH4	Página	195/445



PL EL PUNTAL INDUSTRIAL 2
ISLA MAYOR (SEVILLA)

Superficie gráfica
3.302 m²

Participación del inmueble
2,097000 %

TITULARIDAD

Apellidos Nombre/Razón Social
GUTIERREZ POVEA JOSE MARCOS

NIF/NIE
44604730W

Domicilio fiscal
CL GLORIA FUERTES 8
41140 ISLA MAYOR (SEVILLA)

Derecho
100,00% de Propiedad

Fecha de modificación en Catastro
10/05/2018

Fecha de la alteración
10/05/2018

Expediente
7940893.98/18

CONSTRUCCIÓN

Uso principal	Escalera	Planta	Puerta	Superficie m ²
ALMACEN	1	00	12	51

Código Seguro de Verificación	IV7DQP37LQ5Z5NB35UXTF5SCH4	Fecha	17/05/2022 09:38:19
Normativa	Este documento incorpora firma electrónica reconocida de acuerdo a la ley 6/2020, de 11 de noviembre, reguladora de determinados aspectos de los servicios electrónicos de confianza.		
Firmante	AURORA FRANCISCA BOTELLA FERNANDEZ (FIRMANTE_01)		
Url de verificación	https://portal.dipusevilla.es/vfirma/code/IV7DQP37LQ5Z5NB35UXTF5SCH4	Página	196/445



Consulta y certificación de Bien Inmueble**FECHA Y HORA**

Fecha
2/11/2021

Hora
09:06:38

DATOS DESCRIPTIVOS DEL INMUEBLE

Referencia catastral
2342801QB5124S0008JK

Localización
PL EL PUNTAL INDUSTRIAL 2 Es:2 Pl:00 Pt:13
41140 ISLA MAYOR (SEVILLA)

Clase
Urbano

Uso principal
Industrial

Superficie construida(*)
51 m²

Año construcción
2002

Valor catastral
9.003,98 €

Año valor
2021

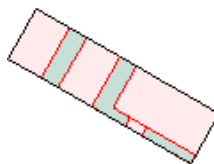
Valor catastral suelo
2.749,51 €

Valor catastral construcción
6.254,47 €

Fecha de modificación en Catastro
02/06/2021

Fecha de la alteración
30/12/2010

Expediente
286086.41/21

PARCELA CATASTRAL

Parcela con varios inmuebles (division horizontal)

Localización

Código Seguro de Verificación	IV7DQP37LQ5Z5NB35UXTF5SCH4	Fecha	17/05/2022 09:38:19
Normativa	Este documento incorpora firma electrónica reconocida de acuerdo a la ley 6/2020, de 11 de noviembre, reguladora de determinados aspectos de los servicios electrónicos de confianza.		
Firmante	AURORA FRANCISCA BOTELLA FERNANDEZ (FIRMANTE_01)		
Url de verificación	https://portal.dipusevilla.es/vfirma/code/IV7DQP37LQ5Z5NB35UXTF5SCH4	Página	197/445



PL EL PUNTAL INDUSTRIAL 2
ISLA MAYOR (SEVILLA)

Superficie gráfica
3.302 m²

Participación del inmueble
2,097000 %

TITULARIDAD

Apellidos Nombre/Razón Social
GUTIERREZ CASTAÑO JOSE

NIF/NIE
28544973H

Domicilio fiscal
CL VENANCIO 7 Es:1 Pl:00 Pt:02
41140 ISLA MAYOR (SEVILLA)

Derecho
50,00% de Propiedad

Fecha de modificación en Catastro
12/01/2007

Fecha de la alteración
12/09/2003

Expediente
2537.41/7

Apellidos Nombre/Razón Social
POVEA SOLIS MARIA ESMERALDA

NIF/NIE
34050340J

Domicilio fiscal
CL VENANCIO 7 Es:1 Pl:00 Pt:02
41140 ISLA MAYOR (SEVILLA)

Derecho
50,00% de Propiedad

Fecha de modificación en Catastro
12/01/2007

Fecha de la alteración
12/09/2003

Expediente
2537.41/7

CONSTRUCCIÓN

Uso principal	Escalera	Planta	Puerta	Superficie m ²
ALMACEN	1	00	13	51

Código Seguro de Verificación	IV7DQP37LQ5Z5NB35UXTF5SCH4	Fecha	17/05/2022 09:38:19
Normativa	Este documento incorpora firma electrónica reconocida de acuerdo a la ley 6/2020, de 11 de noviembre, reguladora de determinados aspectos de los servicios electrónicos de confianza.		
Firmante	AURORA FRANCISCA BOTELLA FERNANDEZ (FIRMANTE_01)		
Url de verificación	https://portal.dipusevilla.es/vfirma/code/IV7DQP37LQ5Z5NB35UXTF5SCH4	Página	198/445



Código Seguro de Verificación	IV7DQP37LQ5Z5NB35UXTF5SCH4	Fecha	17/05/2022 09:38:19
Normativa	Este documento incorpora firma electrónica reconocida de acuerdo a la ley 6/2020, de 11 de noviembre, reguladora de determinados aspectos de los servicios electrónicos de confianza.		
Firmante	AURORA FRANCISCA BOTELLA FERNANDEZ (FIRMANTE_01)		
Url de verificación	https://portal.dipusevilla.es/vfirma/code/IV7DQP37LQ5Z5NB35UXTF5SCH4	Página	199/445



Consulta y certificación de Bien Inmueble**FECHA Y HORA**

Fecha
2/11/2021

Hora
09:06:53

DATOS DESCRIPTIVOS DEL INMUEBLE

Referencia catastral
2342801QB5124S0009KL

Localización
PL EL PUNTAL INDUSTRIAL 2 Es:2 Pl:00 Pt:14
41140 ISLA MAYOR (SEVILLA)

Clase
Urbano

Uso principal
Industrial

Superficie construida(*)
77 m²

Año construcción
2002

Valor catastral
12.507,89 €

Año valor
2021

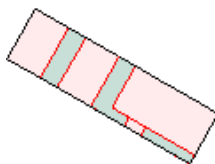
Valor catastral suelo
2.749,51 €

Valor catastral construcción
9.758,38 €

Fecha de modificación en Catastro
02/06/2021

Fecha de la alteración
30/12/2010

Expediente
286086.41/21

PARCELA CATASTRAL

Parcela con varios inmuebles (division horizontal)
Localización

Código Seguro de Verificación	IV7DQP37LQ5Z5NB35UXTF5SCH4	Fecha	17/05/2022 09:38:19
Normativa	Este documento incorpora firma electrónica reconocida de acuerdo a la ley 6/2020, de 11 de noviembre, reguladora de determinados aspectos de los servicios electrónicos de confianza.		
Firmante	AURORA FRANCISCA BOTELLA FERNANDEZ (FIRMANTE_01)		
Url de verificación	https://portal.dipusevilla.es/vfirma/code/IV7DQP37LQ5Z5NB35UXTF5SCH4	Página	200/445



PL EL PUNTAL INDUSTRIAL 2
ISLA MAYOR (SEVILLA)

Superficie gráfica
3.302 m²

Participación del inmueble
2,097000 %

TITULARIDAD

Apellidos Nombre/Razón Social
GUTIERREZ CASTAÑO JOSE

NIF/NIE
28544973H

Domicilio fiscal
CL VENANCIO 7 Es:1 Pl:00 Pt:02
41140 ISLA MAYOR (SEVILLA)

Derecho
50,00% de Propiedad

Fecha de modificación en Catastro
12/01/2007

Fecha de la alteración
12/09/2003

Expediente
2537.41/7

Apellidos Nombre/Razón Social
POVEA SOLIS MARIA ESMERALDA

NIF/NIE
34050340J

Domicilio fiscal
CL VENANCIO 7 Es:1 Pl:00 Pt:02
41140 ISLA MAYOR (SEVILLA)

Derecho
50,00% de Propiedad

Fecha de modificación en Catastro
12/01/2007

Fecha de la alteración
12/09/2003

Expediente
2537.41/7

CONSTRUCCIÓN

Uso principal	Escalera	Planta	Puerta	Superficie m ²
ALMACEN	1	00	14	51
SOPORT. 50%	1	00	09	26

Código Seguro de Verificación	IV7DQP37LQ5Z5NB35UXTF5SCH4	Fecha	17/05/2022 09:38:19
Normativa	Este documento incorpora firma electrónica reconocida de acuerdo a la ley 6/2020, de 11 de noviembre, reguladora de determinados aspectos de los servicios electrónicos de confianza.		
Firmante	AURORA FRANCISCA BOTELLA FERNANDEZ (FIRMANTE_01)		
Url de verificación	https://portal.dipusevilla.es/vfirma/code/IV7DQP37LQ5Z5NB35UXTF5SCH4	Página	201/445



Código Seguro de Verificación	IV7DQP37LQ5Z5NB35UXTF5SCH4	Fecha	17/05/2022 09:38:19
Normativa	Este documento incorpora firma electrónica reconocida de acuerdo a la ley 6/2020, de 11 de noviembre, reguladora de determinados aspectos de los servicios electrónicos de confianza.		
Firmante	AURORA FRANCISCA BOTELLA FERNANDEZ (FIRMANTE_01)		
Url de verificación	https://portal.dipusevilla.es/vfirma/code/IV7DQP37LQ5Z5NB35UXTF5SCH4	Página	202/445



Consulta y certificación de Bien Inmueble**FECHA Y HORA**

Fecha
2/11/2021

Hora
09:07:07

DATOS DESCRIPTIVOS DEL INMUEBLE

Referencia catastral
2342801QB5124S0010HJ

Localización
PL EL PUNTAL INDUSTRIAL 2 Es:2 Pl:00 Pt:15
41140 ISLA MAYOR (SEVILLA)

Clase
Urbano

Uso principal
Industrial

Superficie construida(*)
51 m²

Año construcción
2002

Valor catastral
9.003,98 €

Año valor
2021

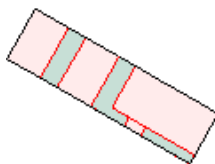
Valor catastral suelo
2.749,51 €

Valor catastral construcción
6.254,47 €

Fecha de modificación en Catastro
02/06/2021

Fecha de la alteración
30/12/2010

Expediente
286086.41/21

PARCELA CATASTRAL

Parcela con varios inmuebles (division horizontal)
Localización

Código Seguro de Verificación	IV7DQP37LQ5Z5NB35UXTF5SCH4	Fecha	17/05/2022 09:38:19
Normativa	Este documento incorpora firma electrónica reconocida de acuerdo a la ley 6/2020, de 11 de noviembre, reguladora de determinados aspectos de los servicios electrónicos de confianza.		
Firmante	AURORA FRANCISCA BOTELLA FERNANDEZ (FIRMANTE_01)		
Url de verificación	https://portal.dipusevilla.es/vfirma/code/IV7DQP37LQ5Z5NB35UXTF5SCH4	Página	203/445



PL EL PUNTAL INDUSTRIAL 2
ISLA MAYOR (SEVILLA)

Superficie gráfica
3.302 m²

Participación del inmueble
2,097000 %

TITULARIDAD

Apellidos Nombre/Razón Social
SILVESTRE FERRE ANTONIO

NIF/NIE
28276161F

Domicilio fiscal
CL INFANTA ELENA 13
41140 ISLA MAYOR (SEVILLA)

Derecho
100,00% de Propiedad

Fecha de modificación en Catastro
26/02/2004

Fecha de la alteración
11/07/2003

Expediente
137581.66/3

CONSTRUCCIÓN

Uso principal	Escalera	Planta	Puerta	Superficie m ²
ALMACEN	1	00	15	51

Código Seguro de Verificación	IV7DQP37LQ5Z5NB35UXTF5SCH4	Fecha	17/05/2022 09:38:19
Normativa	Este documento incorpora firma electrónica reconocida de acuerdo a la ley 6/2020, de 11 de noviembre, reguladora de determinados aspectos de los servicios electrónicos de confianza.		
Firmante	AURORA FRANCISCA BOTELLA FERNANDEZ (FIRMANTE_01)		
Url de verificación	https://portal.dipusevilla.es/vfirma/code/IV7DQP37LQ5Z5NB35UXTF5SCH4	Página	204/445



Consulta y certificación de Bien Inmueble**FECHA Y HORA**

Fecha
2/11/2021

Hora
09:07:24

DATOS DESCRIPTIVOS DEL INMUEBLE

Referencia catastral
2342801QB5124S0011JK

Localización
PL EL PUNTAL INDUSTRIAL 2 Es:2 Pl:00 Pt:16
41140 ISLA MAYOR (SEVILLA)

Clase
Urbano

Uso principal
Industrial

Superficie construida(*)
51 m²

Año construcción
2002

Valor catastral
9.003,98 €

Año valor
2021

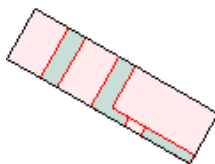
Valor catastral suelo
2.749,51 €

Valor catastral construcción
6.254,47 €

Fecha de modificación en Catastro
02/06/2021

Fecha de la alteración
30/12/2010

Expediente
286086.41/21

PARCELA CATASTRAL

Parcela con varios inmuebles (division horizontal)
Localización

Código Seguro de Verificación	IV7DQP37LQ5Z5NB35UXTF5SCH4	Fecha	17/05/2022 09:38:19
Normativa	Este documento incorpora firma electrónica reconocida de acuerdo a la ley 6/2020, de 11 de noviembre, reguladora de determinados aspectos de los servicios electrónicos de confianza.		
Firmante	AURORA FRANCISCA BOTELLA FERNANDEZ (FIRMANTE_01)		
Url de verificación	https://portal.dipusevilla.es/vfirma/code/IV7DQP37LQ5Z5NB35UXTF5SCH4	Página	205/445



PL EL PUNTAL INDUSTRIAL 2
ISLA MAYOR (SEVILLA)

Superficie gráfica
3.302 m²

Participación del inmueble
2,097000 %

TITULARIDAD

Apellidos Nombre/Razón Social
SILVESTRE FERRE ANTONIO

NIF/NIE
28276161F

Domicilio fiscal
CL INFANTA ELENA 13
41140 ISLA MAYOR (SEVILLA)

Derecho
100,00% de Propiedad

Fecha de modificación en Catastro
26/02/2004

Fecha de la alteración
11/07/2003

Expediente
137581.66/3

CONSTRUCCIÓN

Uso principal	Escalera	Planta	Puerta	Superficie m ²
ALMACEN	1	00	16	51

Código Seguro de Verificación	IV7DQP37LQ5Z5NB35UXTF5SCH4	Fecha	17/05/2022 09:38:19
Normativa	Este documento incorpora firma electrónica reconocida de acuerdo a la ley 6/2020, de 11 de noviembre, reguladora de determinados aspectos de los servicios electrónicos de confianza.		
Firmante	AURORA FRANCISCA BOTELLA FERNANDEZ (FIRMANTE_01)		
Url de verificación	https://portal.dipusevilla.es/vfirma/code/IV7DQP37LQ5Z5NB35UXTF5SCH4	Página	206/445



Consulta y certificación de Bien Inmueble**FECHA Y HORA**

Fecha
2/11/2021

Hora
09:07:48

DATOS DESCRIPTIVOS DEL INMUEBLE

Referencia catastral
2342801QB5124S0012KL

Localización
PL EL PUNTAL INDUSTRIAL 2 Es:2 Pl:00 Pt:17
41140 ISLA MAYOR (SEVILLA)

Clase
Urbano

Uso principal
Industrial

Superficie construida(*)
50 m²

Año construcción
2002

Valor catastral
8.827,47 €

Año valor
2021

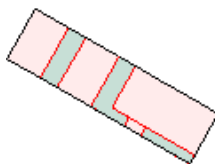
Valor catastral suelo
2.695,62 €

Valor catastral construcción
6.131,85 €

Fecha de modificación en Catastro
02/06/2021

Fecha de la alteración
30/12/2010

Expediente
286086.41/21

PARCELA CATASTRAL

Parcela con varios inmuebles (division horizontal)
Localización

Código Seguro de Verificación	IV7DQP37LQ5Z5NB35UXTF5SCH4	Fecha	17/05/2022 09:38:19
Normativa	Este documento incorpora firma electrónica reconocida de acuerdo a la ley 6/2020, de 11 de noviembre, reguladora de determinados aspectos de los servicios electrónicos de confianza.		
Firmante	AURORA FRANCISCA BOTELLA FERNANDEZ (FIRMANTE_01)		
Url de verificación	https://portal.dipusevilla.es/vfirma/code/IV7DQP37LQ5Z5NB35UXTF5SCH4	Página	207/445



PL EL PUNTAL INDUSTRIAL 2
ISLA MAYOR (SEVILLA)

Superficie gráfica
3.302 m²

Participación del inmueble
2,055900 %

TITULARIDAD

Apellidos Nombre/Razón Social
ZANLO SL

NIF/NIE
B41486523

Domicilio fiscal
AV BLAS INFANTE 15 PI:BJ
41140 ISLA MAYOR (SEVILLA)

Derecho
100,00% de Propiedad

Fecha de modificación en Catastro
26/02/2004

Fecha de la alteración
28/10/2003

Expediente
137581.66/3

CONSTRUCCIÓN

Uso principal	Escalera	Planta	Puerta	Superficie m ²
ALMACEN	1	00	17	50

Código Seguro de Verificación	IV7DQP37LQ5Z5NB35UXTF5SCH4	Fecha	17/05/2022 09:38:19
Normativa	Este documento incorpora firma electrónica reconocida de acuerdo a la ley 6/2020, de 11 de noviembre, reguladora de determinados aspectos de los servicios electrónicos de confianza.		
Firmante	AURORA FRANCISCA BOTELLA FERNANDEZ (FIRMANTE_01)		
Url de verificación	https://portal.dipusevilla.es/vfirma/code/IV7DQP37LQ5Z5NB35UXTF5SCH4	Página	208/445



Consulta y certificación de Bien Inmueble**FECHA Y HORA**

Fecha
2/11/2021

Hora
09:08:06

DATOS DESCRIPTIVOS DEL INMUEBLE

Referencia catastral
2342801QB5124S0013LB

Localización
PL EL PUNTAL INDUSTRIAL 2 Es:2 Pl:00 Pt:18
41140 ISLA MAYOR (SEVILLA)

Clase
Urbano

Uso principal
Industrial

Superficie construida(*)
49 m²

Año construcción
2002

Valor catastral
8.650,93 €

Año valor
2021

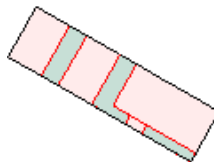
Valor catastral suelo
2.641,73 €

Valor catastral construcción
6.009,20 €

Fecha de modificación en Catastro
02/06/2021

Fecha de la alteración
30/12/2010

Expediente
286086.41/21

PARCELA CATASTRAL

Parcela con varios inmuebles (division horizontal)

Localización

Código Seguro de Verificación	IV7DQP37LQ5Z5NB35UXTF5SCH4	Fecha	17/05/2022 09:38:19
Normativa	Este documento incorpora firma electrónica reconocida de acuerdo a la ley 6/2020, de 11 de noviembre, reguladora de determinados aspectos de los servicios electrónicos de confianza.		
Firmante	AURORA FRANCISCA BOTELLA FERNANDEZ (FIRMANTE_01)		
Url de verificación	https://portal.dipusevilla.es/vfirma/code/IV7DQP37LQ5Z5NB35UXTF5SCH4	Página	209/445



PL EL PUNTAL INDUSTRIAL 2
ISLA MAYOR (SEVILLA)

Superficie gráfica
3.302 m²

Participación del inmueble
2,014800 %

TITULARIDAD

Apellidos Nombre/Razón Social
ZANLO SL

NIF/NIE
B41486523

Domicilio fiscal
AV BLAS INFANTE 15 PI:BJ
41140 ISLA MAYOR (SEVILLA)

Derecho
100,00% de Propiedad

Fecha de modificación en Catastro
26/02/2004

Fecha de la alteración
28/10/2003

Expediente
137581.66/3

CONSTRUCCIÓN

Uso principal	Escalera	Planta	Puerta	Superficie m ²
ALMACEN	1	00	18	49

Código Seguro de Verificación	IV7DQP37LQ5Z5NB35UXTF5SCH4	Fecha	17/05/2022 09:38:19
Normativa	Este documento incorpora firma electrónica reconocida de acuerdo a la ley 6/2020, de 11 de noviembre, reguladora de determinados aspectos de los servicios electrónicos de confianza.		
Firmante	AURORA FRANCISCA BOTELLA FERNANDEZ (FIRMANTE_01)		
Url de verificación	https://portal.dipusevilla.es/vfirma/code/IV7DQP37LQ5Z5NB35UXTF5SCH4	Página	210/445



Consulta y certificación de Bien Inmueble**FECHA Y HORA**

Fecha
2/11/2021

Hora
09:18:18

DATOS DESCRIPTIVOS DEL INMUEBLE

Referencia catastral
2342801QB5124S0014BZ

Localización
PL EL PUNTAL INDUSTRIAL 2 Es:2 Pl:00 Pt:19
41140 ISLA MAYOR (SEVILLA)

Clase
Urbano

Uso principal
Industrial

Superficie construida(*)
49 m²

Año construcción
2002

Valor catastral
8.650,93 €

Año valor
2021

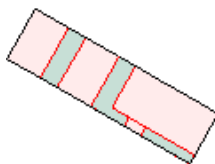
Valor catastral suelo
2.641,73 €

Valor catastral construcción
6.009,20 €

Fecha de modificación en Catastro
02/06/2021

Fecha de la alteración
30/12/2010

Expediente
286086.41/21

PARCELA CATASTRAL

Parcela con varios inmuebles (division horizontal)
Localización

Código Seguro de Verificación	IV7DQP37LQ5Z5NB35UXTF5SCH4	Fecha	17/05/2022 09:38:19
Normativa	Este documento incorpora firma electrónica reconocida de acuerdo a la ley 6/2020, de 11 de noviembre, reguladora de determinados aspectos de los servicios electrónicos de confianza.		
Firmante	AURORA FRANCISCA BOTELLA FERNANDEZ (FIRMANTE_01)		
Url de verificación	https://portal.dipusevilla.es/vfirma/code/IV7DQP37LQ5Z5NB35UXTF5SCH4	Página	211/445



PL EL PUNTAL INDUSTRIAL 2
 ISLA MAYOR (SEVILLA)
 Superficie gráfica
 3.302 m²
 Participación del inmueble
 2,014800 %

TITULARIDAD

Apellidos Nombre/Razón Social
 ALMENARA ROMERO JOSE MANUEL

NIF/NIE
 34054007T

Domicilio fiscal
 CL LUCIO CANGREJO 11
 41140 ISLA MAYOR (SEVILLA)

Derecho
 50,00% de Propiedad

Fecha de modificación en Catastro
 22/12/2007

Fecha de la alteración
 12/09/2003

Expediente
 132344.41/7

Apellidos Nombre/Razón Social
 ALVAREZ SORIANO MARIA ROCIO

NIF/NIE
 34056940N

Domicilio fiscal
 CL LUCIO CANGREJO 11
 41140 ISLA MAYOR (SEVILLA)

Derecho
 50,00% de Propiedad

Fecha de modificación en Catastro
 22/12/2007

Fecha de la alteración
 12/09/2003

Expediente
 132344.41/7

CONSTRUCCIÓN

Uso principal	Escalera	Planta	Puerta	Superficie m ²
ALMACEN	1	00	19	49

Código Seguro de Verificación	IV7DQP37LQ5Z5NB35UXTF5SCH4	Fecha	17/05/2022 09:38:19
Normativa	Este documento incorpora firma electrónica reconocida de acuerdo a la ley 6/2020, de 11 de noviembre, reguladora de determinados aspectos de los servicios electrónicos de confianza.		
Firmante	AURORA FRANCISCA BOTELLA FERNANDEZ (FIRMANTE_01)		
Url de verificación	https://portal.dipusevilla.es/vfirma/code/IV7DQP37LQ5Z5NB35UXTF5SCH4	Página	212/445



Código Seguro de Verificación	IV7DQP37LQ5Z5NB35UXTF5SCH4	Fecha	17/05/2022 09:38:19
Normativa	Este documento incorpora firma electrónica reconocida de acuerdo a la ley 6/2020, de 11 de noviembre, reguladora de determinados aspectos de los servicios electrónicos de confianza.		
Firmante	AURORA FRANCISCA BOTELLA FERNANDEZ (FIRMANTE_01)		
Url de verificación	https://portal.dipusevilla.es/vfirma/code/IV7DQP37LQ5Z5NB35UXTF5SCH4	Página	213/445



Consulta y certificación de Bien Inmueble**FECHA Y HORA**

Fecha
2/11/2021

Hora
09:18:32

DATOS DESCRIPTIVOS DEL INMUEBLE

Referencia catastral
2342801QB5124S0015ZX

Localización
PL EL PUNTAL INDUSTRIAL 2 Es:2 Pl:00 Pt:20
41140 ISLA MAYOR (SEVILLA)

Clase
Urbano

Uso principal
Industrial

Superficie construida(*)
49 m²

Año construcción
2002

Valor catastral
8.650,93 €

Año valor
2021

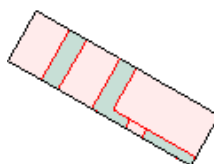
Valor catastral suelo
2.641,73 €

Valor catastral construcción
6.009,20 €

Fecha de modificación en Catastro
02/06/2021

Fecha de la alteración
30/12/2010

Expediente
286086.41/21

PARCELA CATASTRAL

Parcela con varios inmuebles (division horizontal)
Localización

Código Seguro de Verificación	IV7DQP37LQ5Z5NB35UXTF5SCH4	Fecha	17/05/2022 09:38:19
Normativa	Este documento incorpora firma electrónica reconocida de acuerdo a la ley 6/2020, de 11 de noviembre, reguladora de determinados aspectos de los servicios electrónicos de confianza.		
Firmante	AURORA FRANCISCA BOTELLA FERNANDEZ (FIRMANTE_01)		
Url de verificación	https://portal.dipusevilla.es/vfirma/code/IV7DQP37LQ5Z5NB35UXTF5SCH4	Página	214/445



PL EL PUNTAL INDUSTRIAL 2
ISLA MAYOR (SEVILLA)

Superficie gráfica
3.302 m²

Participación del inmueble
2,014800 %

TITULARIDAD

Apellidos Nombre/Razón Social
ALVAREZ SANCHEZ JUAN JOSE

NIF/NIE
28747862R

Domicilio fiscal
CL BADAJOZ 1 PI:02 Pt:D
41140 ISLA MAYOR (SEVILLA)

Derecho
100,00% de Propiedad

Fecha de modificación en Catastro
26/02/2004

Fecha de la alteración
16/12/2003

Expediente
137581.66/3

CONSTRUCCIÓN

Uso principal	Escalera	Planta	Puerta	Superficie m ²
ALMACEN	1	00	20	49

Código Seguro de Verificación	IV7DQP37LQ5Z5NB35UXTF5SCH4	Fecha	17/05/2022 09:38:19
Normativa	Este documento incorpora firma electrónica reconocida de acuerdo a la ley 6/2020, de 11 de noviembre, reguladora de determinados aspectos de los servicios electrónicos de confianza.		
Firmante	AURORA FRANCISCA BOTELLA FERNANDEZ (FIRMANTE_01)		
Url de verificación	https://portal.dipusevilla.es/vfirma/code/IV7DQP37LQ5Z5NB35UXTF5SCH4	Página	215/445



Consulta y certificación de Bien Inmueble**FECHA Y HORA**

Fecha
2/11/2021

Hora
09:18:46

DATOS DESCRIPTIVOS DEL INMUEBLE

Referencia catastral
2342801QB5124S0016XM

Localización
PL EL PUNTAL INDUSTRIAL 2 Es:2 Pl:00 Pt:21
41140 ISLA MAYOR (SEVILLA)

Clase
Urbano

Uso principal
Industrial

Superficie construida(*)
49 m²

Año construcción
2002

Valor catastral
8.650,93 €

Año valor
2021

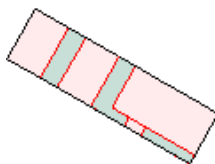
Valor catastral suelo
2.641,73 €

Valor catastral construcción
6.009,20 €

Fecha de modificación en Catastro
02/06/2021

Fecha de la alteración
30/12/2010

Expediente
286086.41/21

PARCELA CATASTRAL

Parcela con varios inmuebles (division horizontal)
Localización

<https://www.sedecatastro.gob.es/CYCBienInmueble/SECImprimirDatos.aspx?RefC=2342801QB5124S0016XM&del=41&mun=104&UrbRus=U&fi...> 1/2

Código Seguro de Verificación	IV7DQP37LQ5Z5NB35UXTF5SCH4	Fecha	17/05/2022 09:38:19
Normativa	Este documento incorpora firma electrónica reconocida de acuerdo a la ley 6/2020, de 11 de noviembre, reguladora de determinados aspectos de los servicios electrónicos de confianza.		
Firmante	AURORA FRANCISCA BOTELLA FERNANDEZ (FIRMANTE_01)		
Url de verificación	https://portal.dipusevilla.es/vfirma/code/IV7DQP37LQ5Z5NB35UXTF5SCH4	Página	216/445



PL EL PUNTAL INDUSTRIAL 2
ISLA MAYOR (SEVILLA)

Superficie gráfica
3.302 m²

Participación del inmueble
2,014800 %

TITULARIDAD

Apellidos Nombre/Razón Social
PINTURAS ROCISUR SL

NIF/NIE
B91225763

Domicilio fiscal
PL EL PUNTAL NAVE 21
41140 ISLA MAYOR (SEVILLA)

Derecho
100,00% de Propiedad

Fecha de modificación en Catastro
26/02/2004

Fecha de la alteración
02/12/2003

Expediente
137581.66/3

CONSTRUCCIÓN

Uso principal	Escalera	Planta	Puerta	Superficie m ²
ALMACEN	1	00	21	49

Código Seguro de Verificación	IV7DQP37LQ5Z5NB35UXTF5SCH4	Fecha	17/05/2022 09:38:19
Normativa	Este documento incorpora firma electrónica reconocida de acuerdo a la ley 6/2020, de 11 de noviembre, reguladora de determinados aspectos de los servicios electrónicos de confianza.		
Firmante	AURORA FRANCISCA BOTELLA FERNANDEZ (FIRMANTE_01)		
Url de verificación	https://portal.dipusevilla.es/vfirma/code/IV7DQP37LQ5Z5NB35UXTF5SCH4	Página	217/445



Consulta y certificación de Bien Inmueble**FECHA Y HORA**

Fecha
2/11/2021

Hora
09:18:58

DATOS DESCRIPTIVOS DEL INMUEBLE

Referencia catastral
2342801QB5124S0017MQ

Localización
PL EL PUNTAL INDUSTRIAL 2 Es:2 Pl:00 Pt:22
41140 ISLA MAYOR (SEVILLA)

Clase
Urbano

Uso principal
Industrial

Superficie construida(*)
48 m²

Año construcción
2002

Valor catastral
8.474,40 €

Año valor
2021

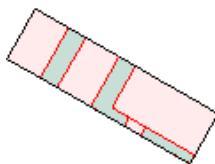
Valor catastral suelo
2.587,84 €

Valor catastral construcción
5.886,56 €

Fecha de modificación en Catastro
02/06/2021

Fecha de la alteración
30/12/2010

Expediente
286086.41/21

PARCELA CATASTRAL

Parcela con varios inmuebles (division horizontal)
Localización

<https://www.sedecatastro.gob.es/CYCBienInmueble/SECImprimirDatos.aspx?RefC=2342801QB5124S0017MQ&del=41&mun=104&UrbRus=U&fi...> 1/2

Código Seguro de Verificación	IV7DQP37LQ5Z5NB35UXTF5SCH4	Fecha	17/05/2022 09:38:19
Normativa	Este documento incorpora firma electrónica reconocida de acuerdo a la ley 6/2020, de 11 de noviembre, reguladora de determinados aspectos de los servicios electrónicos de confianza.		
Firmante	AURORA FRANCISCA BOTELLA FERNANDEZ (FIRMANTE_01)		
Url de verificación	https://portal.dipusevilla.es/vfirma/code/IV7DQP37LQ5Z5NB35UXTF5SCH4	Página	218/445



PL EL PUNTAL INDUSTRIAL 2
ISLA MAYOR (SEVILLA)

Superficie gráfica
3.302 m²

Participación del inmueble
1,973700 %

TITULARIDAD

Apellidos Nombre/Razón Social
MORENO HERNANDEZ ROCIO

NIF/NIE
45806158W

Domicilio fiscal
CL NUESTRA SRA DE LA SOLEDAD 1 Es:1 Pl:01 Pt:01 ALFONSO XIII (ISLA MAYOR)
41150 ISLA MAYOR (SEVILLA)

Derecho
100,00% de Propiedad

Fecha de modificación en Catastro
26/02/2004

Fecha de la alteración
12/09/2003

Expediente
137581.66/3

CONSTRUCCIÓN

Uso principal	Escalera	Planta	Puerta	Superficie m ²
ALMACEN	1	00	22	48

Código Seguro de Verificación	IV7DQP37LQ5Z5NB35UXTF5SCH4	Fecha	17/05/2022 09:38:19
Normativa	Este documento incorpora firma electrónica reconocida de acuerdo a la ley 6/2020, de 11 de noviembre, reguladora de determinados aspectos de los servicios electrónicos de confianza.		
Firmante	AURORA FRANCISCA BOTELLA FERNANDEZ (FIRMANTE_01)		
Url de verificación	https://portal.dipusevilla.es/vfirma/code/IV7DQP37LQ5Z5NB35UXTF5SCH4	Página	219/445



Consulta y certificación de Bien Inmueble**FECHA Y HORA**

Fecha
2/11/2021

Hora
09:19:10

DATOS DESCRIPTIVOS DEL INMUEBLE

Referencia catastral
2342801QB5124S0018QW

Localización
PL EL PUNTAL INDUSTRIAL 2 Es:3 Pl:00 Pt:23
41140 ISLA MAYOR (SEVILLA)

Clase
Urbano

Uso principal
Industrial

Superficie construida(*)
50 m²

Año construcción
2002

Valor catastral
8.827,47 €

Año valor
2021

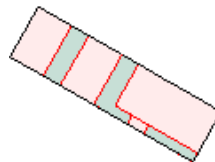
Valor catastral suelo
2.695,62 €

Valor catastral construcción
6.131,85 €

Fecha de modificación en Catastro
02/06/2021

Fecha de la alteración
30/12/2010

Expediente
286086.41/21

PARCELA CATASTRAL

Parcela con varios inmuebles (division horizontal)

Localización

Código Seguro de Verificación	IV7DQP37LQ5Z5NB35UXTF5SCH4	Fecha	17/05/2022 09:38:19
Normativa	Este documento incorpora firma electrónica reconocida de acuerdo a la ley 6/2020, de 11 de noviembre, reguladora de determinados aspectos de los servicios electrónicos de confianza.		
Firmante	AURORA FRANCISCA BOTELLA FERNANDEZ (FIRMANTE_01)		
Url de verificación	https://portal.dipusevilla.es/vfirma/code/IV7DQP37LQ5Z5NB35UXTF5SCH4	Página	220/445



PL EL PUNTAL INDUSTRIAL 2
ISLA MAYOR (SEVILLA)

Superficie gráfica
3.302 m²

Participación del inmueble
2,055900 %

TITULARIDAD

Apellidos Nombre/Razón Social
MONTIEL ARAQUE DIEGO

NIF/NIE
52262306G

Domicilio fiscal
CL SENECA 16
41140 ISLA MAYOR (SEVILLA)

Derecho
50,00% de Propiedad

Fecha de modificación en Catastro
06/02/2005

Fecha de la alteración
01/08/2003

Expediente
15253.41/5

Apellidos Nombre/Razón Social
CASANOVA DE LAS CASAS JULIA

NIF/NIE
28695575Q

Domicilio fiscal
CL SENECA 16
41140 ISLA MAYOR (SEVILLA)

Derecho
50,00% de Propiedad

Fecha de modificación en Catastro
06/02/2005

Fecha de la alteración
01/08/2003

Expediente
15253.41/5

CONSTRUCCIÓN

Uso principal	Escalera	Planta	Puerta	Superficie m ²
ALMACEN	1	00	23	50

Código Seguro de Verificación	IV7DQP37LQ5Z5NB35UXTF5SCH4	Fecha	17/05/2022 09:38:19
Normativa	Este documento incorpora firma electrónica reconocida de acuerdo a la ley 6/2020, de 11 de noviembre, reguladora de determinados aspectos de los servicios electrónicos de confianza.		
Firmante	AURORA FRANCISCA BOTELLA FERNANDEZ (FIRMANTE_01)		
Url de verificación	https://portal.dipusevilla.es/vfirma/code/IV7DQP37LQ5Z5NB35UXTF5SCH4	Página	221/445



Código Seguro de Verificación	IV7DQP37LQ5Z5NB35UXTF5SCH4	Fecha	17/05/2022 09:38:19
Normativa	Este documento incorpora firma electrónica reconocida de acuerdo a la ley 6/2020, de 11 de noviembre, reguladora de determinados aspectos de los servicios electrónicos de confianza.		
Firmante	AURORA FRANCISCA BOTELLA FERNANDEZ (FIRMANTE_01)		
Url de verificación	https://portal.dipusevilla.es/vfirma/code/IV7DQP37LQ5Z5NB35UXTF5SCH4	Página	222/445



Consulta y certificación de Bien Inmueble**FECHA Y HORA**

Fecha
2/11/2021

Hora
09:31:16

DATOS DESCRIPTIVOS DEL INMUEBLE

Referencia catastral
2342801QB5124S0019WE

Localización
PL EL PUNTAL INDUSTRIAL 2 Es:3 Pl:00 Pt:24
41140 ISLA MAYOR (SEVILLA)

Clase
Urbano

Uso principal
Industrial

Superficie construida(*)
50 m²

Año construcción
2002

Valor catastral
8.827,47 €

Año valor
2021

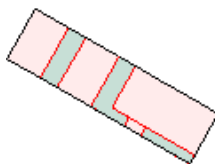
Valor catastral suelo
2.695,62 €

Valor catastral construcción
6.131,85 €

Fecha de modificación en Catastro
02/06/2021

Fecha de la alteración
30/12/2010

Expediente
286086.41/21

PARCELA CATASTRAL

Parcela con varios inmuebles (division horizontal)
Localización

<https://www.sedecatastro.gob.es/CYCBienInmueble/SECImprimirDatos.aspx?RefC=2342801QB5124S0019WE&del=41&mun=104&UrbRus=U&fi...> 1/2

Código Seguro de Verificación	IV7DQP37LQ5Z5NB35UXTF5SCH4	Fecha	17/05/2022 09:38:19
Normativa	Este documento incorpora firma electrónica reconocida de acuerdo a la ley 6/2020, de 11 de noviembre, reguladora de determinados aspectos de los servicios electrónicos de confianza.		
Firmante	AURORA FRANCISCA BOTELLA FERNANDEZ (FIRMANTE_01)		
Url de verificación	https://portal.dipusevilla.es/vfirma/code/IV7DQP37LQ5Z5NB35UXTF5SCH4	Página	223/445



PL EL PUNTAL INDUSTRIAL 2
 ISLA MAYOR (SEVILLA)
 Superficie gráfica
 3.302 m²
 Participación del inmueble
 2,055900 %

TITULARIDAD

Apellidos Nombre/Razón Social
 SANTOYO VARGAS MANUEL
 NIF/NIE
 27903137C
 Domicilio fiscal
 AV MEJICO 35
 41140 ISLA MAYOR (SEVILLA)
 Derecho
 100,00% de Propiedad
 Fecha de modificación en Catastro
 26/02/2004
 Fecha de la alteración
 11/09/2003
 Expediente
 137581.66/3

CONSTRUCCIÓN

Uso principal	Escalera	Planta	Puerta	Superficie m ²
ALMACEN	1	00	24	50

Código Seguro de Verificación	IV7DQP37LQ5Z5NB35UXTF5SCH4	Fecha	17/05/2022 09:38:19
Normativa	Este documento incorpora firma electrónica reconocida de acuerdo a la ley 6/2020, de 11 de noviembre, reguladora de determinados aspectos de los servicios electrónicos de confianza.		
Firmante	AURORA FRANCISCA BOTELLA FERNANDEZ (FIRMANTE_01)		
Url de verificación	https://portal.dipusevilla.es/vfirma/code/IV7DQP37LQ5Z5NB35UXTF5SCH4	Página	224/445



Consulta y certificación de Bien Inmueble**FECHA Y HORA**

Fecha

2/11/2021

Hora

09:31:32

DATOS DESCRIPTIVOS DEL INMUEBLE

Referencia catastral

2342801QB5124S0020MQ

Localización

PL EL PUNTAL INDUSTRIAL 2 Es:3 Pl:00 Pt:25
41140 ISLA MAYOR (SEVILLA)

Clase

Urbano

Uso principal

Industrial

Superficie construida(*)

50 m²

Año construcción

2002

Valor catastral

8.827,47 €

Año valor

2021

Valor catastral suelo

2.695,62 €

Valor catastral construcción

6.131,85 €

Fecha de modificación en Catastro

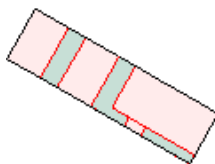
02/06/2021

Fecha de la alteración

30/12/2010

Expediente

286086.41/21

PARCELA CATASTRAL

Parcela con varios inmuebles (division horizontal)

Localización

Código Seguro de Verificación	IV7DQP37LQ5Z5NB35UXTF5SCH4	Fecha	17/05/2022 09:38:19
Normativa	Este documento incorpora firma electrónica reconocida de acuerdo a la ley 6/2020, de 11 de noviembre, reguladora de determinados aspectos de los servicios electrónicos de confianza.		
Firmante	AURORA FRANCISCA BOTELLA FERNANDEZ (FIRMANTE_01)		
Url de verificación	https://portal.dipusevilla.es/vfirma/code/IV7DQP37LQ5Z5NB35UXTF5SCH4	Página	225/445



PL EL PUNTAL INDUSTRIAL 2
ISLA MAYOR (SEVILLA)

Superficie gráfica
3.302 m²

Participación del inmueble
2,055900 %

TITULARIDAD

Apellidos Nombre/Razón Social
ROMERO ESTEVEZ ANA

NIF/NIE
44602221T

Domicilio fiscal
CL NUESTRA SEÑORA DEL MAR 20 Es:1 Pl:01 Pt:A ALFONSO XIII (ISLA MAYOR)
41150 ISLA MAYOR (SEVILLA)

Derecho
100,00% de Propiedad

Fecha de modificación en Catastro
26/02/2004

Fecha de la alteración
10/10/2003

Expediente
137581.66/3

CONSTRUCCIÓN

Uso principal	Escalera	Planta	Puerta	Superficie m ²
ALMACEN	1	00	25	50

Código Seguro de Verificación	IV7DQP37LQ5Z5NB35UXTF5SCH4	Fecha	17/05/2022 09:38:19
Normativa	Este documento incorpora firma electrónica reconocida de acuerdo a la ley 6/2020, de 11 de noviembre, reguladora de determinados aspectos de los servicios electrónicos de confianza.		
Firmante	AURORA FRANCISCA BOTELLA FERNANDEZ (FIRMANTE_01)		
Url de verificación	https://portal.dipusevilla.es/vfirma/code/IV7DQP37LQ5Z5NB35UXTF5SCH4	Página	226/445



Consulta y certificación de Bien Inmueble**FECHA Y HORA**

Fecha
2/11/2021

Hora
09:31:46

DATOS DESCRIPTIVOS DEL INMUEBLE

Referencia catastral
2342801QB5124S0021QW

Localización
PL EL PUNTAL INDUSTRIAL 2 Es:3 Pl:00 Pt:26
41140 ISLA MAYOR (SEVILLA)

Clase
Urbano

Uso principal
Industrial

Superficie construida(*)
50 m²

Año construcción
2002

Valor catastral
8.827,47 €

Año valor
2021

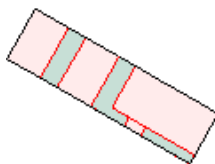
Valor catastral suelo
2.695,62 €

Valor catastral construcción
6.131,85 €

Fecha de modificación en Catastro
02/06/2021

Fecha de la alteración
30/12/2010

Expediente
286086.41/21

PARCELA CATASTRAL

Parcela con varios inmuebles (division horizontal)
Localización

Código Seguro de Verificación	IV7DQP37LQ5Z5NB35UXTF5SCH4	Fecha	17/05/2022 09:38:19
Normativa	Este documento incorpora firma electrónica reconocida de acuerdo a la ley 6/2020, de 11 de noviembre, reguladora de determinados aspectos de los servicios electrónicos de confianza.		
Firmante	AURORA FRANCISCA BOTELLA FERNANDEZ (FIRMANTE_01)		
Url de verificación	https://portal.dipusevilla.es/vfirma/code/IV7DQP37LQ5Z5NB35UXTF5SCH4	Página	227/445



PL EL PUNTAL INDUSTRIAL 2
ISLA MAYOR (SEVILLA)

Superficie gráfica
3.302 m²

Participación del inmueble
2,055900 %

TITULARIDAD

Apellidos Nombre/Razón Social
MOLERO RAYA RAFAEL

NIF/NIE
27289920Y

Domicilio fiscal
CL SENECA 7
41140 ISLA MAYOR (SEVILLA)

Derecho
50,00% de Propiedad

Fecha de modificación en Catastro
20/12/2009

Fecha de la alteración
21/03/2005

Expediente
145461.41/9

Apellidos Nombre/Razón Social
DONAIRE LOPEZ FELICIANA

NIF/NIE
44601037N

Domicilio fiscal
CL SENECA 7
41140 ISLA MAYOR (SEVILLA)

Derecho
50,00% de Propiedad

Fecha de modificación en Catastro
20/12/2009

Fecha de la alteración
21/03/2005

Expediente
145461.41/9

CONSTRUCCIÓN

Uso principal	Escalera	Planta	Puerta	Superficie m ²
ALMACEN	1	00	26	50

Código Seguro de Verificación	IV7DQP37LQ5Z5NB35UXTF5SCH4	Fecha	17/05/2022 09:38:19
Normativa	Este documento incorpora firma electrónica reconocida de acuerdo a la ley 6/2020, de 11 de noviembre, reguladora de determinados aspectos de los servicios electrónicos de confianza.		
Firmante	AURORA FRANCISCA BOTELLA FERNANDEZ (FIRMANTE_01)		
Url de verificación	https://portal.dipusevilla.es/vfirma/code/IV7DQP37LQ5Z5NB35UXTF5SCH4	Página	228/445



Código Seguro de Verificación	IV7DQP37LQ5Z5NB35UXTF5SCH4	Fecha	17/05/2022 09:38:19
Normativa	Este documento incorpora firma electrónica reconocida de acuerdo a la ley 6/2020, de 11 de noviembre, reguladora de determinados aspectos de los servicios electrónicos de confianza.		
Firmante	AURORA FRANCISCA BOTELLA FERNANDEZ (FIRMANTE_01)		
Url de verificación	https://portal.dipusevilla.es/vfirma/code/IV7DQP37LQ5Z5NB35UXTF5SCH4	Página	229/445



Consulta y certificación de Bien Inmueble**FECHA Y HORA**

Fecha
2/11/2021

Hora
09:32:03

DATOS DESCRIPTIVOS DEL INMUEBLE

Referencia catastral
2342801QB5124S0022WE

Localización
PL EL PUNTAL INDUSTRIAL 2 Es:3 Pl:00 Pt:27
41140 ISLA MAYOR (SEVILLA)

Clase
Urbano

Uso principal
Industrial

Superficie construida(*)
50 m²

Año construcción
2002

Valor catastral
8.827,47 €

Año valor
2021

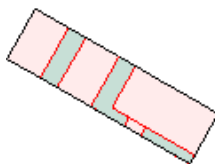
Valor catastral suelo
2.695,62 €

Valor catastral construcción
6.131,85 €

Fecha de modificación en Catastro
02/06/2021

Fecha de la alteración
30/12/2010

Expediente
286086.41/21

PARCELA CATASTRAL

Parcela con varios inmuebles (division horizontal)
Localización

<https://www.sedecatastro.gob.es/CYCBienInmueble/SECImprimirDatos.aspx?RefC=2342801QB5124S0022WE&del=41&mun=104&UrbRus=U&fi...> 1/2

Código Seguro de Verificación	IV7DQP37LQ5Z5NB35UXTF5SCH4	Fecha	17/05/2022 09:38:19
Normativa	Este documento incorpora firma electrónica reconocida de acuerdo a la ley 6/2020, de 11 de noviembre, reguladora de determinados aspectos de los servicios electrónicos de confianza.		
Firmante	AURORA FRANCISCA BOTELLA FERNANDEZ (FIRMANTE_01)		
Url de verificación	https://portal.dipusevilla.es/vfirma/code/IV7DQP37LQ5Z5NB35UXTF5SCH4	Página	230/445



PL EL PUNTAL INDUSTRIAL 2
ISLA MAYOR (SEVILLA)

Superficie gráfica
3.302 m²

Participación del inmueble
2,055900 %

TITULARIDAD

Apellidos Nombre/Razón Social
PIÑA RUIZ DAVID

NIF/NIE
44608977V

Domicilio fiscal
CL PINTOR MURILLO 10 Es:1 Pl:01 Pt:D
41140 ISLA MAYOR (SEVILLA)

Derecho
100,00% de Propiedad

Fecha de modificación en Catastro
26/02/2004

Fecha de la alteración
07/08/2003

Expediente
137581.66/3

CONSTRUCCIÓN

Uso principal	Escalera	Planta	Puerta	Superficie m ²
ALMACEN	1	00	27	50

Código Seguro de Verificación	IV7DQP37LQ5Z5NB35UXTF5SCH4	Fecha	17/05/2022 09:38:19
Normativa	Este documento incorpora firma electrónica reconocida de acuerdo a la ley 6/2020, de 11 de noviembre, reguladora de determinados aspectos de los servicios electrónicos de confianza.		
Firmante	AURORA FRANCISCA BOTELLA FERNANDEZ (FIRMANTE_01)		
Url de verificación	https://portal.dipusevilla.es/vfirma/code/IV7DQP37LQ5Z5NB35UXTF5SCH4	Página	231/445



Consulta y certificación de Bien Inmueble**FECHA Y HORA**

Fecha
2/11/2021

Hora
09:32:18

DATOS DESCRIPTIVOS DEL INMUEBLE

Referencia catastral
2342801QB5124S0023ER

Localización
PL EL PUNTAL INDUSTRIAL 2 Es:3 Pl:00 Pt:28
41140 ISLA MAYOR (SEVILLA)

Clase
Urbano

Uso principal
Industrial

Superficie construida(*)
51 m²

Año construcción
2002

Valor catastral
9.003,98 €

Año valor
2021

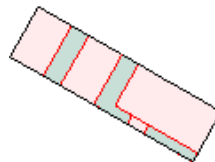
Valor catastral suelo
2.749,51 €

Valor catastral construcción
6.254,47 €

Fecha de modificación en Catastro
02/06/2021

Fecha de la alteración
30/12/2010

Expediente
286086.41/21

PARCELA CATASTRAL

Parcela con varios inmuebles (division horizontal)
Localización

Código Seguro de Verificación	IV7DQP37LQ5Z5NB35UXTF5SCH4	Fecha	17/05/2022 09:38:19
Normativa	Este documento incorpora firma electrónica reconocida de acuerdo a la ley 6/2020, de 11 de noviembre, reguladora de determinados aspectos de los servicios electrónicos de confianza.		
Firmante	AURORA FRANCISCA BOTELLA FERNANDEZ (FIRMANTE_01)		
Url de verificación	https://portal.dipusevilla.es/vfirma/code/IV7DQP37LQ5Z5NB35UXTF5SCH4	Página	232/445



PL EL PUNTAL INDUSTRIAL 2
ISLA MAYOR (SEVILLA)

Superficie gráfica
3.302 m²

Participación del inmueble
2,097000 %

TITULARIDAD

Apellidos Nombre/Razón Social
MENDEZ CASTAÑO MANUEL

NIF/NIE
34054449M

Domicilio fiscal
CL ALMERIA 37
41140 ISLA MAYOR (SEVILLA)

Derecho
100,00% de Propiedad

Fecha de modificación en Catastro
26/02/2004

Fecha de la alteración
07/08/2003

Expediente
137581.66/3

CONSTRUCCIÓN

Uso principal	Escalera	Planta	Puerta	Superficie m ²
ALMACEN	1	00	28	51

Código Seguro de Verificación	IV7DQP37LQ5Z5NB35UXTF5SCH4	Fecha	17/05/2022 09:38:19
Normativa	Este documento incorpora firma electrónica reconocida de acuerdo a la ley 6/2020, de 11 de noviembre, reguladora de determinados aspectos de los servicios electrónicos de confianza.		
Firmante	AURORA FRANCISCA BOTELLA FERNANDEZ (FIRMANTE_01)		
Url de verificación	https://portal.dipusevilla.es/vfirma/code/IV7DQP37LQ5Z5NB35UXTF5SCH4	Página	233/445



Consulta y certificación de Bien Inmueble**FECHA Y HORA**

Fecha
2/11/2021

Hora
09:32:29

DATOS DESCRIPTIVOS DEL INMUEBLE

Referencia catastral
2342801QB5124S0024RT

Localización
PL EL PUNTAL INDUSTRIAL 2 Es:3 Pl:00 Pt:29
41140 ISLA MAYOR (SEVILLA)

Clase
Urbano

Uso principal
Industrial

Superficie construida(*)
50 m²

Año construcción
2002

Valor catastral
8.827,47 €

Año valor
2021

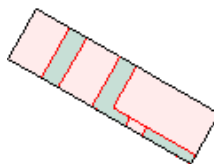
Valor catastral suelo
2.695,62 €

Valor catastral construcción
6.131,85 €

Fecha de modificación en Catastro
02/06/2021

Fecha de la alteración
30/12/2010

Expediente
286086.41/21

PARCELA CATASTRAL

Parcela con varios inmuebles (division horizontal)

Localización

Código Seguro de Verificación	IV7DQP37LQ5Z5NB35UXTF5SCH4	Fecha	17/05/2022 09:38:19
Normativa	Este documento incorpora firma electrónica reconocida de acuerdo a la ley 6/2020, de 11 de noviembre, reguladora de determinados aspectos de los servicios electrónicos de confianza.		
Firmante	AURORA FRANCISCA BOTELLA FERNANDEZ (FIRMANTE_01)		
Url de verificación	https://portal.dipusevilla.es/vfirma/code/IV7DQP37LQ5Z5NB35UXTF5SCH4	Página	234/445



PL EL PUNTAL INDUSTRIAL 2
ISLA MAYOR (SEVILLA)

Superficie gráfica
3.302 m²

Participación del inmueble
2,055900 %

TITULARIDAD

Apellidos Nombre/Razón Social
GONZALEZ MONTOYA GREGORIO

NIF/NIE
27872402J

Domicilio fiscal
CL CERVANTES 39
41140 ISLA MAYOR (SEVILLA)

Derecho
100,00% de Propiedad

Fecha de modificación en Catastro
26/02/2004

Fecha de la alteración
24/07/2003

Expediente
137581.66/3

CONSTRUCCIÓN

Uso principal	Escalera	Planta	Puerta	Superficie m ²
ALMACEN	1	00	29	50

Código Seguro de Verificación	IV7DQP37LQ5Z5NB35UXTF5SCH4	Fecha	17/05/2022 09:38:19
Normativa	Este documento incorpora firma electrónica reconocida de acuerdo a la ley 6/2020, de 11 de noviembre, reguladora de determinados aspectos de los servicios electrónicos de confianza.		
Firmante	AURORA FRANCISCA BOTELLA FERNANDEZ (FIRMANTE_01)		
Url de verificación	https://portal.dipusevilla.es/vfirma/code/IV7DQP37LQ5Z5NB35UXTF5SCH4	Página	235/445



Consulta y certificación de Bien Inmueble**FECHA Y HORA**

Fecha
2/11/2021

Hora
09:32:40

DATOS DESCRIPTIVOS DEL INMUEBLE

Referencia catastral
2342801QB5124S0025TY

Localización
PL EL PUNTAL INDUSTRIAL 2 Es:3 Pl:00 Pt:30
41140 ISLA MAYOR (SEVILLA)

Clase
Urbano

Uso principal
Industrial

Superficie construida(*)
50 m²

Año construcción
2002

Valor catastral
8.827,47 €

Año valor
2021

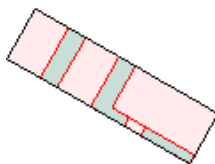
Valor catastral suelo
2.695,62 €

Valor catastral construcción
6.131,85 €

Fecha de modificación en Catastro
02/06/2021

Fecha de la alteración
30/12/2010

Expediente
286086.41/21

PARCELA CATASTRAL

Parcela con varios inmuebles (division horizontal)
Localización

Código Seguro de Verificación	IV7DQP37LQ5Z5NB35UXTF5SCH4	Fecha	17/05/2022 09:38:19
Normativa	Este documento incorpora firma electrónica reconocida de acuerdo a la ley 6/2020, de 11 de noviembre, reguladora de determinados aspectos de los servicios electrónicos de confianza.		
Firmante	AURORA FRANCISCA BOTELLA FERNANDEZ (FIRMANTE_01)		
Url de verificación	https://portal.dipusevilla.es/vfirma/code/IV7DQP37LQ5Z5NB35UXTF5SCH4	Página	236/445



PL EL PUNTAL INDUSTRIAL 2
ISLA MAYOR (SEVILLA)

Superficie gráfica
3.302 m²

Participación del inmueble
2,055900 %

TITULARIDAD

Apellidos Nombre/Razón Social
JURADO VERDUGO JOSE ANTONIO

NIF/NIE
48806615V

Domicilio fiscal
CL BADAJOZ 9 Pl:02 Pt:D
41140 ISLA MAYOR (SEVILLA)

Derecho
50,00% de Propiedad

Fecha de modificación en Catastro
07/08/2015

Fecha de la alteración
18/06/2015

Expediente
30720690.97/15

Apellidos Nombre/Razón Social
ESPINOSA GUERRERO LUZ MARIA

NIF/NIE
44602871Y

Domicilio fiscal
CL JAZMIN Pl:04 Pt:BA LA PUEBLA DEL RIO
41140 LA PUEBLA DEL RIO (SEVILLA)

Derecho
50,00% de Propiedad

Fecha de modificación en Catastro
07/08/2015

Fecha de la alteración
18/06/2015

Expediente
30720690.97/15

CONSTRUCCIÓN

Uso principal	Escalera	Planta	Puerta	Superficie m ²
ALMACEN	1	00	30	50

Código Seguro de Verificación	IV7DQP37LQ5Z5NB35UXTF5SCH4	Fecha	17/05/2022 09:38:19
Normativa	Este documento incorpora firma electrónica reconocida de acuerdo a la ley 6/2020, de 11 de noviembre, reguladora de determinados aspectos de los servicios electrónicos de confianza.		
Firmante	AURORA FRANCISCA BOTELLA FERNANDEZ (FIRMANTE_01)		
Url de verificación	https://portal.dipusevilla.es/vfirma/code/IV7DQP37LQ5Z5NB35UXTF5SCH4	Página	237/445



Código Seguro de Verificación	IV7DQP37LQ5Z5NB35UXTF5SCH4	Fecha	17/05/2022 09:38:19
Normativa	Este documento incorpora firma electrónica reconocida de acuerdo a la ley 6/2020, de 11 de noviembre, reguladora de determinados aspectos de los servicios electrónicos de confianza.		
Firmante	AURORA FRANCISCA BOTELLA FERNANDEZ (FIRMANTE_01)		
Url de verificación	https://portal.dipusevilla.es/vfirma/code/IV7DQP37LQ5Z5NB35UXTF5SCH4	Página	238/445



Consulta y certificación de Bien Inmueble**FECHA Y HORA**

Fecha
2/11/2021

Hora
09:32:57

DATOS DESCRIPTIVOS DEL INMUEBLE

Referencia catastral
2342801QB5124S0026YU

Localización
PL EL PUNTAL INDUSTRIAL 2 Es:3 Pl:00 Pt:31
41140 ISLA MAYOR (SEVILLA)

Clase
Urbano

Uso principal
Industrial

Superficie construida(*)
50 m²

Año construcción
2002

Valor catastral
8.827,47 €

Año valor
2021

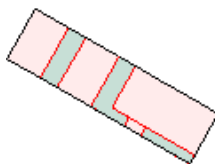
Valor catastral suelo
2.695,62 €

Valor catastral construcción
6.131,85 €

Fecha de modificación en Catastro
02/06/2021

Fecha de la alteración
30/12/2010

Expediente
286086.41/21

PARCELA CATASTRAL

Parcela con varios inmuebles (division horizontal)
Localización

Código Seguro de Verificación	IV7DQP37LQ5Z5NB35UXTF5SCH4	Fecha	17/05/2022 09:38:19
Normativa	Este documento incorpora firma electrónica reconocida de acuerdo a la ley 6/2020, de 11 de noviembre, reguladora de determinados aspectos de los servicios electrónicos de confianza.		
Firmante	AURORA FRANCISCA BOTELLA FERNANDEZ (FIRMANTE_01)		
Url de verificación	https://portal.dipusevilla.es/vfirma/code/IV7DQP37LQ5Z5NB35UXTF5SCH4	Página	239/445



PL EL PUNTAL INDUSTRIAL 2
ISLA MAYOR (SEVILLA)

Superficie gráfica
3.302 m²

Participación del inmueble
2,055900 %

TITULARIDAD

Apellidos Nombre/Razón Social
CASTRO GARCIA JUAN ANTONIO

NIF/NIE
34051138Y

Domicilio fiscal
CL MORATIN 3 Es:1 Pl:00 Pt:01
41140 ISLA MAYOR (SEVILLA)

Derecho
50,00% de Propiedad

Fecha de modificación en Catastro
16/01/2007

Fecha de la alteración
07/08/2003

Expediente
4507.41/7

Apellidos Nombre/Razón Social
FERNANDEZ MARIN ANTONIA

NIF/NIE
34054650E

Domicilio fiscal
CL MORATIN 3
41140 ISLA MAYOR (SEVILLA)

Derecho
50,00% de Propiedad

Fecha de modificación en Catastro
16/01/2007

Fecha de la alteración
07/08/2003

Expediente
4507.41/7

CONSTRUCCIÓN

Uso principal	Escalera	Planta	Puerta	Superficie m ²
ALMACEN	1	00	31	50

Código Seguro de Verificación	IV7DQP37LQ5Z5NB35UXTF5SCH4	Fecha	17/05/2022 09:38:19
Normativa	Este documento incorpora firma electrónica reconocida de acuerdo a la ley 6/2020, de 11 de noviembre, reguladora de determinados aspectos de los servicios electrónicos de confianza.		
Firmante	AURORA FRANCISCA BOTELLA FERNANDEZ (FIRMANTE_01)		
Url de verificación	https://portal.dipusevilla.es/vfirma/code/IV7DQP37LQ5Z5NB35UXTF5SCH4	Página	240/445



Código Seguro de Verificación	IV7DQP37LQ5Z5NB35UXTF5SCH4	Fecha	17/05/2022 09:38:19
Normativa	Este documento incorpora firma electrónica reconocida de acuerdo a la ley 6/2020, de 11 de noviembre, reguladora de determinados aspectos de los servicios electrónicos de confianza.		
Firmante	AURORA FRANCISCA BOTELLA FERNANDEZ (FIRMANTE_01)		
Url de verificación	https://portal.dipusevilla.es/vfirma/code/IV7DQP37LQ5Z5NB35UXTF5SCH4	Página	241/445



Consulta y certificación de Bien Inmueble**FECHA Y HORA**

Fecha
2/11/2021

Hora
09:33:10

DATOS DESCRIPTIVOS DEL INMUEBLE

Referencia catastral
2342801QB5124S0027UI

Localización
PL EL PUNTAL INDUSTRIAL 2 Es:3 Pl:00 Pt:32
41140 ISLA MAYOR (SEVILLA)

Clase
Urbano

Uso principal
Industrial

Superficie construida(*)
50 m²

Año construcción
2002

Valor catastral
8.827,47 €

Año valor
2021

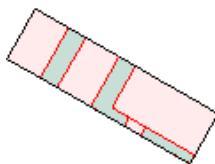
Valor catastral suelo
2.695,62 €

Valor catastral construcción
6.131,85 €

Fecha de modificación en Catastro
02/06/2021

Fecha de la alteración
30/12/2010

Expediente
286086.41/21

PARCELA CATASTRAL

Parcela con varios inmuebles (division horizontal)
Localización

Código Seguro de Verificación	IV7DQP37LQ5Z5NB35UXTF5SCH4	Fecha	17/05/2022 09:38:19
Normativa	Este documento incorpora firma electrónica reconocida de acuerdo a la ley 6/2020, de 11 de noviembre, reguladora de determinados aspectos de los servicios electrónicos de confianza.		
Firmante	AURORA FRANCISCA BOTELLA FERNANDEZ (FIRMANTE_01)		
Url de verificación	https://portal.dipusevilla.es/vfirma/code/IV7DQP37LQ5Z5NB35UXTF5SCH4	Página	242/445



PL EL PUNTAL INDUSTRIAL 2
ISLA MAYOR (SEVILLA)

Superficie gráfica
3.302 m²

Participación del inmueble
2,055900 %

TITULARIDAD

Apellidos Nombre/Razón Social
GARCIA GONZALEZ CARMEN

NIF/NIE
28184568T

Domicilio fiscal
CL MAQUIQUE 38
41140 ISLA MAYOR (SEVILLA)

Derecho
100,00% de Propiedad

Fecha de modificación en Catastro
26/02/2004

Fecha de la alteración
24/07/2003

Expediente
137581.66/3

CONSTRUCCIÓN

Uso principal	Escalera	Planta	Puerta	Superficie m ²
ALMACEN	1	00	32	50

Código Seguro de Verificación	IV7DQP37LQ5Z5NB35UXTF5SCH4	Fecha	17/05/2022 09:38:19
Normativa	Este documento incorpora firma electrónica reconocida de acuerdo a la ley 6/2020, de 11 de noviembre, reguladora de determinados aspectos de los servicios electrónicos de confianza.		
Firmante	AURORA FRANCISCA BOTELLA FERNANDEZ (FIRMANTE_01)		
Url de verificación	https://portal.dipusevilla.es/vfirma/code/IV7DQP37LQ5Z5NB35UXTF5SCH4	Página	243/445



Consulta y certificación de Bien Inmueble**FECHA Y HORA**

Fecha
2/11/2021

Hora
09:34:14

DATOS DESCRIPTIVOS DEL INMUEBLE

Referencia catastral
2342801QB5124S0028IO

Localización
PL EL PUNTAL INDUSTRIAL 2 Es:3 Pl:00 Pt:33
41140 ISLA MAYOR (SEVILLA)

Clase
Urbano

Uso principal
Industrial

Superficie construida(*)
50 m²

Año construcción
2002

Valor catastral
8.827,47 €

Año valor
2021

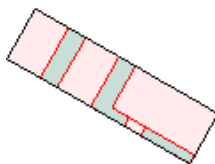
Valor catastral suelo
2.695,62 €

Valor catastral construcción
6.131,85 €

Fecha de modificación en Catastro
02/06/2021

Fecha de la alteración
30/12/2010

Expediente
286086.41/21

PARCELA CATASTRAL

Parcela con varios inmuebles (division horizontal)
Localización

Código Seguro de Verificación	IV7DQP37LQ5Z5NB35UXTF5SCH4	Fecha	17/05/2022 09:38:19
Normativa	Este documento incorpora firma electrónica reconocida de acuerdo a la ley 6/2020, de 11 de noviembre, reguladora de determinados aspectos de los servicios electrónicos de confianza.		
Firmante	AURORA FRANCISCA BOTELLA FERNANDEZ (FIRMANTE_01)		
Url de verificación	https://portal.dipusevilla.es/vfirma/code/IV7DQP37LQ5Z5NB35UXTF5SCH4	Página	244/445



PL EL PUNTAL INDUSTRIAL 2
 ISLA MAYOR (SEVILLA)
 Superficie gráfica
 3.302 m²
 Participación del inmueble
 2,055900 %

TITULARIDAD

Apellidos Nombre/Razón Social
 DELGADO FERNANDEZ JOSE MARIA

NIF/NIE
 34058869D

Domicilio fiscal
 PZ SECTOR LAGUNA DEL SOPETON 68 Es:1 Pl:03 Pt:26 MATALASCAÑAS
 21760 ALMONTE (HUELVA)

Derecho
 50,00% de Propiedad

Fecha de modificación en Catastro
 03/11/2015

Fecha de la alteración
 05/03/2013

Expediente
 1096491.41/15

Apellidos Nombre/Razón Social
 RODRIGUEZ SANCHEZ ANGELA

NIF/NIE
 44603879W

Domicilio fiscal
 PZ SECTOR LAGUNA DEL SOPETON 68 Es:1 Pl:03 Pt:26 MATALASCAÑAS
 21760 ALMONTE (HUELVA)

Derecho
 50,00% de Propiedad

Fecha de modificación en Catastro
 03/11/2015

Fecha de la alteración
 05/03/2013

Expediente
 1096491.41/15

CONSTRUCCIÓN

Uso principal	Escalera	Planta	Puerta	Superficie m ²
ALMACEN	1	00	33	50

Código Seguro de Verificación	IV7DQP37LQ5Z5NB35UXTF5SCH4	Fecha	17/05/2022 09:38:19
Normativa	Este documento incorpora firma electrónica reconocida de acuerdo a la ley 6/2020, de 11 de noviembre, reguladora de determinados aspectos de los servicios electrónicos de confianza.		
Firmante	AURORA FRANCISCA BOTELLA FERNANDEZ (FIRMANTE_01)		
Url de verificación	https://portal.dipusevilla.es/vfirma/code/IV7DQP37LQ5Z5NB35UXTF5SCH4	Página	245/445



Código Seguro de Verificación	IV7DQP37LQ5Z5NB35UXTF5SCH4	Fecha	17/05/2022 09:38:19
Normativa	Este documento incorpora firma electrónica reconocida de acuerdo a la ley 6/2020, de 11 de noviembre, reguladora de determinados aspectos de los servicios electrónicos de confianza.		
Firmante	AURORA FRANCISCA BOTELLA FERNANDEZ (FIRMANTE_01)		
Url de verificación	https://portal.dipusevilla.es/vfirma/code/IV7DQP37LQ5Z5NB35UXTF5SCH4	Página	246/445



Consulta y certificación de Bien Inmueble**FECHA Y HORA**

Fecha
2/11/2021

Hora
09:34:26

DATOS DESCRIPTIVOS DEL INMUEBLE

Referencia catastral
2342801QB5124S0029OP

Localización
PL EL PUNTAL INDUSTRIAL 2 Es:3 Pl:00 Pt:34
41140 ISLA MAYOR (SEVILLA)

Clase
Urbano

Uso principal
Industrial

Superficie construida(*)
51 m²

Año construcción
2002

Valor catastral
9.004,63 €

Año valor
2021

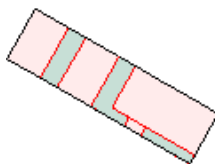
Valor catastral suelo
2.750,16 €

Valor catastral construcción
6.254,47 €

Fecha de modificación en Catastro
02/06/2021

Fecha de la alteración
30/12/2010

Expediente
286086.41/21

PARCELA CATASTRAL

Parcela con varios inmuebles (division horizontal)
Localización

Código Seguro de Verificación	IV7DQP37LQ5Z5NB35UXTF5SCH4	Fecha	17/05/2022 09:38:19
Normativa	Este documento incorpora firma electrónica reconocida de acuerdo a la ley 6/2020, de 11 de noviembre, reguladora de determinados aspectos de los servicios electrónicos de confianza.		
Firmante	AURORA FRANCISCA BOTELLA FERNANDEZ (FIRMANTE_01)		
Url de verificación	https://portal.dipusevilla.es/vfirma/code/IV7DQP37LQ5Z5NB35UXTF5SCH4	Página	247/445



PL EL PUNTAL INDUSTRIAL 2
ISLA MAYOR (SEVILLA)

Superficie gráfica
3.302 m²

Participación del inmueble
2,097500 %

TITULARIDAD

Apellidos Nombre/Razón Social
CABRERA CALERO JOSE (HEREDEROS DE)

NIF/NIE
75480069A

Domicilio fiscal
CL RAFAEL BECA 5 PI:01
41140 ISLA MAYOR (SEVILLA)

Derecho
100,00% de Propiedad

Fecha de modificación en Catastro
19/01/2016

Fecha de la alteración
19/11/2015

Expediente
66931.41/16

CONSTRUCCIÓN

Uso principal	Escalera	Planta	Puerta	Superficie m ²
ALMACEN	1	00	34	51

Código Seguro de Verificación	IV7DQP37LQ5Z5NB35UXTF5SCH4	Fecha	17/05/2022 09:38:19
Normativa	Este documento incorpora firma electrónica reconocida de acuerdo a la ley 6/2020, de 11 de noviembre, reguladora de determinados aspectos de los servicios electrónicos de confianza.		
Firmante	AURORA FRANCISCA BOTELLA FERNANDEZ (FIRMANTE_01)		
Url de verificación	https://portal.dipusevilla.es/vfirma/code/IV7DQP37LQ5Z5NB35UXTF5SCH4	Página	248/445



Consulta y certificación de Bien Inmueble**FECHA Y HORA**

Fecha
2/11/2021

Hora
09:36:31

DATOS DESCRIPTIVOS DEL INMUEBLE

Referencia catastral
2342803QB5124S0001TA

Localización
AV RAFAEL BECA 57
41140 ISLA MAYOR (SEVILLA)

Clase
Urbano

Uso principal
Industrial

Superficie construida(*)
488 m²

Año construcción
1990

Valor catastral
68.050,10 €

Año valor
2021

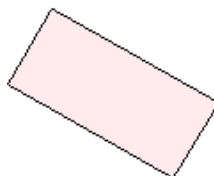
Valor catastral suelo
19.383,53 €

Valor catastral construcción
48.666,57 €

Fecha de modificación en Catastro
05/01/2009

Fecha de la alteración
04/12/1990

Expediente
1462.41/9

PARCELA CATASTRAL

Parcela construida sin división horizontal

Localización

Código Seguro de Verificación	IV7DQP37LQ5Z5NB35UXTF5SCH4	Fecha	17/05/2022 09:38:19
Normativa	Este documento incorpora firma electrónica reconocida de acuerdo a la ley 6/2020, de 11 de noviembre, reguladora de determinados aspectos de los servicios electrónicos de confianza.		
Firmante	AURORA FRANCISCA BOTELLA FERNANDEZ (FIRMANTE_01)		
Url de verificación	https://portal.dipusevilla.es/vfirma/code/IV7DQP37LQ5Z5NB35UXTF5SCH4	Página	249/445



AV RAFAEL BECA 57
 ISLA MAYOR (SEVILLA)
 Superficie gráfica
 488 m²

TITULARIDAD

Apellidos Nombre/Razón Social
 GUTIERREZ GONZALEZ MARIA DE LOS ANGELES
 NIF/NIE
 34050435Q
 Domicilio fiscal
 AV RAFAEL BECA 5 Es:1 Pl:02 Pt:01 ALFONSO XIII (ISLA MAYOR)
 41150 ISLA MAYOR (SEVILLA)
 Derecho
 100,00% de Propiedad
 Fecha de modificación en Catastro
 02/10/2018
 Fecha de la alteración
 27/09/2018
 Expediente
 15027664.98/18

CONSTRUCCIÓN

Uso principal	Escalera	Planta	Puerta	Superficie m ²
ALMACEN	E	00	A	488

Código Seguro de Verificación	IV7DQP37LQ5Z5NB35UXTF5SCH4	Fecha	17/05/2022 09:38:19
Normativa	Este documento incorpora firma electrónica reconocida de acuerdo a la ley 6/2020, de 11 de noviembre, reguladora de determinados aspectos de los servicios electrónicos de confianza.		
Firmante	AURORA FRANCISCA BOTELLA FERNANDEZ (FIRMANTE_01)		
Url de verificación	https://portal.dipusevilla.es/vfirma/code/IV7DQP37LQ5Z5NB35UXTF5SCH4	Página	250/445



Consulta y certificación de Bien Inmueble**FECHA Y HORA**

Fecha
2/11/2021

Hora
09:37:30

DATOS DESCRIPTIVOS DEL INMUEBLE

Referencia catastral
2342804QB5124S0001FA

Localización
CL ARROZ PUNTAL 21 Suelo
41150 ISLA MAYOR (SEVILLA)

Clase
Urbano

Uso principal
Suelo sin edif.

Valor catastral
9.930,09 €

Año valor
2021

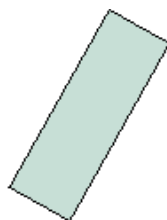
Valor catastral suelo
9.930,09 €

Valor catastral construcción
0,00 €

Fecha de modificación en Catastro
16/11/2009

Fecha de la alteración
02/04/2009

Expediente
38440.41/9

PARCELA CATASTRAL

Localización
CL ARROZ PUNTAL 21
ISLA MAYOR (SEVILLA)

Superficie gráfica
295 m²

Código Seguro de Verificación	IV7DQP37LQ5Z5NB35UXTF5SCH4	Fecha	17/05/2022 09:38:19
Normativa	Este documento incorpora firma electrónica reconocida de acuerdo a la ley 6/2020, de 11 de noviembre, reguladora de determinados aspectos de los servicios electrónicos de confianza.		
Firmante	AURORA FRANCISCA BOTELLA FERNANDEZ (FIRMANTE_01)		
Url de verificación	https://portal.dipusevilla.es/vfirma/code/IV7DQP37LQ5Z5NB35UXTF5SCH4	Página	251/445



TITULARIDAD

Apellidos Nombre/Razón Social

CAMBOU SA

NIF/NIE

A41387390

Domicilio fiscal

CL GENOVA 6 Pl:04 Pt:A

41010 SEVILLA (SEVILLA)

Derecho

100,00% de Propiedad

Fecha de modificación en Catastro

16/11/2009

Fecha de la alteración

02/04/2009

Expediente

38440.41/9

Código Seguro de Verificación	IV7DQP37LQ5Z5NB35UXTF5SCH4	Fecha	17/05/2022 09:38:19
Normativa	Este documento incorpora firma electrónica reconocida de acuerdo a la ley 6/2020, de 11 de noviembre, reguladora de determinados aspectos de los servicios electrónicos de confianza.		
Firmante	AURORA FRANCISCA BOTELLA FERNANDEZ (FIRMANTE_01)		
Url de verificación	https://portal.dipusevilla.es/vfirma/code/IV7DQP37LQ5Z5NB35UXTF5SCH4	Página	252/445

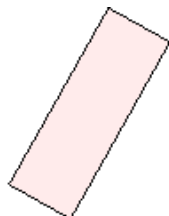


Consulta y certificación de Bien Inmueble**FECHA Y HORA**

Fecha
2/11/2021
Hora
09:37:52

DATOS DESCRIPTIVOS DEL INMUEBLE

Referencia catastral
2342805QB5124S0001MA
Localización
CL ARROZ PUNTAL 19
41150 ISLA MAYOR (SEVILLA)
Clase
Urbano
Uso principal
Industrial
Superficie construida(*)
300 m²
Año construcción
2012
Valor catastral
52.345,79 €
Año valor
2021
Valor catastral suelo
11.916,11 €
Valor catastral construcción
40.429,68 €
Fecha de modificación en Catastro
06/10/2015
Fecha de la alteración
29/02/2012
Expediente
813315.41/15

PARCELA CATASTRAL

Parcela construida sin división horizontal
Localización

Código Seguro de Verificación	IV7DQP37LQ5Z5NB35UXTF5SCH4	Fecha	17/05/2022 09:38:19
Normativa	Este documento incorpora firma electrónica reconocida de acuerdo a la ley 6/2020, de 11 de noviembre, reguladora de determinados aspectos de los servicios electrónicos de confianza.		
Firmante	AURORA FRANCISCA BOTELLA FERNANDEZ (FIRMANTE_01)		
Url de verificación	https://portal.dipusevilla.es/vfirma/code/IV7DQP37LQ5Z5NB35UXTF5SCH4	Página	253/445



CL ARROZ PUNTAL 19
 ISLA MAYOR (SEVILLA)
 Superficie gráfica
 304 m²

TITULARIDAD

Apellidos Nombre/Razón Social
 ESCUDERO DEL PINO TOMAS

NIF/NIE
 52694988X

Domicilio fiscal
 CL LUCIO DEL CANGREJO 19
 41140 ISLA MAYOR (SEVILLA)

Derecho
 100,00% de Propiedad

Fecha de modificación en Catastro
 16/11/2009

Fecha de la alteración
 15/01/2009

Expediente
 38461.41/9

CONSTRUCCIÓN

Uso principal	Escalera	Planta	Puerta	Superficie m ²
ALMACEN	1	00	01	300

Código Seguro de Verificación	IV7DQP37LQ5Z5NB35UXTF5SCH4	Fecha	17/05/2022 09:38:19
Normativa	Este documento incorpora firma electrónica reconocida de acuerdo a la ley 6/2020, de 11 de noviembre, reguladora de determinados aspectos de los servicios electrónicos de confianza.		
Firmante	AURORA FRANCISCA BOTELLA FERNANDEZ (FIRMANTE_01)		
Url de verificación	https://portal.dipusevilla.es/vfirma/code/IV7DQP37LQ5Z5NB35UXTF5SCH4	Página	254/445



Consulta y certificación de Bien Inmueble**FECHA Y HORA**

Fecha
2/11/2021

Hora
09:38:09

DATOS DESCRIPTIVOS DEL INMUEBLE

Referencia catastral
2342806QB5124S0001OA

Localización
CL ARROZ PUNTAL 17
41140 ISLA MAYOR (SEVILLA)

Clase
Urbano

Uso principal
Industrial

Superficie construida(*)
298 m²

Año construcción
2017

Valor catastral
51.996,82 €

Año valor
2021

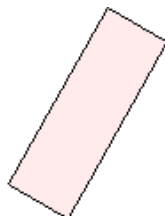
Valor catastral suelo
11.836,66 €

Valor catastral construcción
40.160,16 €

Fecha de modificación en Catastro
21/04/2020

Fecha de la alteración
31/12/2017

Expediente
5017873.97/20

PARCELA CATASTRAL

Parcela construida sin división horizontal

Localización

Código Seguro de Verificación	IV7DQP37LQ5Z5NB35UXTF5SCH4	Fecha	17/05/2022 09:38:19
Normativa	Este documento incorpora firma electrónica reconocida de acuerdo a la ley 6/2020, de 11 de noviembre, reguladora de determinados aspectos de los servicios electrónicos de confianza.		
Firmante	AURORA FRANCISCA BOTELLA FERNANDEZ (FIRMANTE_01)		
Url de verificación	https://portal.dipusevilla.es/vfirma/code/IV7DQP37LQ5Z5NB35UXTF5SCH4	Página	255/445



CL ARROZ PUNTAL 17
ISLA MAYOR (SEVILLA)
Superficie gráfica
298 m²

TITULARIDAD

Apellidos Nombre/Razón Social

AGUILAR MORILLO MANUEL

NIF/NIE

44601069K

Domicilio fiscal

CL TURIA 38 Es:1 Pl:00 Pt:01

41100 CORIA DEL RIO (SEVILLA)

Derecho

50,00% de Propiedad

Fecha de modificación en Catastro

16/11/2009

Fecha de la alteración

19/06/2007

Expediente

38458.41/9

Apellidos Nombre/Razón Social

MORILLO RIVERA FRANCISCO JAVIER

NIF/NIE

44601070E

Domicilio fiscal

PS SANTA MARIA DE GUIA 36

41140 ISLA MAYOR (SEVILLA)

Derecho

50,00% de Propiedad

Fecha de modificación en Catastro

16/11/2009

Fecha de la alteración

19/06/2007

Expediente

38458.41/9

CONSTRUCCIÓN

Uso principal	Escalera	Planta	Puerta	Superficie m ²
ALMACEN	1	00	01	298

Código Seguro de Verificación	IV7DQP37LQ5Z5NB35UXTF5SCH4	Fecha	17/05/2022 09:38:19
Normativa	Este documento incorpora firma electrónica reconocida de acuerdo a la ley 6/2020, de 11 de noviembre, reguladora de determinados aspectos de los servicios electrónicos de confianza.		
Firmante	AURORA FRANCISCA BOTELLA FERNANDEZ (FIRMANTE_01)		
Url de verificación	https://portal.dipusevilla.es/vfirma/code/IV7DQP37LQ5Z5NB35UXTF5SCH4	Página	256/445



Código Seguro de Verificación	IV7DQP37LQ5Z5NB35UXTF5SCH4	Fecha	17/05/2022 09:38:19
Normativa	Este documento incorpora firma electrónica reconocida de acuerdo a la ley 6/2020, de 11 de noviembre, reguladora de determinados aspectos de los servicios electrónicos de confianza.		
Firmante	AURORA FRANCISCA BOTELLA FERNANDEZ (FIRMANTE_01)		
Url de verificación	https://portal.dipusevilla.es/vfirma/code/IV7DQP37LQ5Z5NB35UXTF5SCH4	Página	257/445



Consulta y certificación de Bien Inmueble**FECHA Y HORA**

Fecha
2/11/2021

Hora
09:38:26

DATOS DESCRIPTIVOS DEL INMUEBLE

Referencia catastral
2342807QB5124S0001KA

Localización
CL ARROZ PUNTAL 15 Suelo
41150 ISLA MAYOR (SEVILLA)

Clase
Urbano

Uso principal
Suelo sin edif.

Valor catastral
9.930,09 €

Año valor
2021

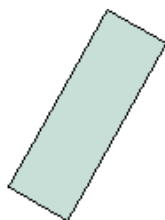
Valor catastral suelo
9.930,09 €

Valor catastral construcción
0,00 €

Fecha de modificación en Catastro
16/11/2009

Fecha de la alteración
02/04/2009

Expediente
38440.41/9

PARCELA CATASTRAL

Localización
CL ARROZ PUNTAL 15
ISLA MAYOR (SEVILLA)

Superficie gráfica
295 m²

Código Seguro de Verificación	IV7DQP37LQ5Z5NB35UXTF5SCH4	Fecha	17/05/2022 09:38:19
Normativa	Este documento incorpora firma electrónica reconocida de acuerdo a la ley 6/2020, de 11 de noviembre, reguladora de determinados aspectos de los servicios electrónicos de confianza.		
Firmante	AURORA FRANCISCA BOTELLA FERNANDEZ (FIRMANTE_01)		
Url de verificación	https://portal.dipusevilla.es/vfirma/code/IV7DQP37LQ5Z5NB35UXTF5SCH4	Página	258/445



TITULARIDAD

Apellidos Nombre/Razón Social

CAMBOU SA

NIF/NIE

A41387390

Domicilio fiscal

CL GENOVA 6 Pl:04 Pt:A

41010 SEVILLA (SEVILLA)

Derecho

100,00% de Propiedad

Fecha de modificación en Catastro

16/11/2009

Fecha de la alteración

02/04/2009

Expediente

38440.41/9

Código Seguro de Verificación	IV7DQP37LQ5Z5NB35UXTF5SCH4	Fecha	17/05/2022 09:38:19
Normativa	Este documento incorpora firma electrónica reconocida de acuerdo a la ley 6/2020, de 11 de noviembre, reguladora de determinados aspectos de los servicios electrónicos de confianza.		
Firmante	AURORA FRANCISCA BOTELLA FERNANDEZ (FIRMANTE_01)		
Url de verificación	https://portal.dipusevilla.es/vfirma/code/IV7DQP37LQ5Z5NB35UXTF5SCH4	Página	259/445



Consulta y certificación de Bien Inmueble**FECHA Y HORA**

Fecha
2/11/2021

Hora
09:38:43

DATOS DESCRIPTIVOS DEL INMUEBLE

Referencia catastral
2342808QB5124S0001RA

Localización
CL ARROZ PUNTAL 13 Suelo
41140 ISLA MAYOR (SEVILLA)

Clase
Urbano

Uso principal
Suelo sin edif.

Valor catastral
9.930,09 €

Año valor
2021

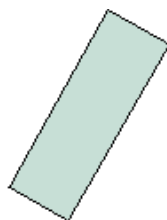
Valor catastral suelo
9.930,09 €

Valor catastral construcción
0,00 €

Fecha de modificación en Catastro
16/11/2009

Fecha de la alteración
02/04/2009

Expediente
38462.41/9

PARCELA CATASTRAL

Localización
CL ARROZ PUNTAL 13
ISLA MAYOR (SEVILLA)

Superficie gráfica
301 m²

Código Seguro de Verificación	IV7DQP37LQ5Z5NB35UXTF5SCH4	Fecha	17/05/2022 09:38:19
Normativa	Este documento incorpora firma electrónica reconocida de acuerdo a la ley 6/2020, de 11 de noviembre, reguladora de determinados aspectos de los servicios electrónicos de confianza.		
Firmante	AURORA FRANCISCA BOTELLA FERNANDEZ (FIRMANTE_01)		
Url de verificación	https://portal.dipusevilla.es/vfirma/code/IV7DQP37LQ5Z5NB35UXTF5SCH4	Página	260/445



TITULARIDAD

Apellidos Nombre/Razón Social

NEVADO E HIJOS SL

NIF/NIE

B91708479

Domicilio fiscal

CL ANSARES 7

41140 ISLA MAYOR (SEVILLA)

Derecho

100,00% de Propiedad

Fecha de modificación en Catastro

13/12/2017

Fecha de la alteración

23/11/2017

Expediente

1266333.41/17

Código Seguro de Verificación	IV7DQP37LQ5Z5NB35UXTF5SCH4	Fecha	17/05/2022 09:38:19
Normativa	Este documento incorpora firma electrónica reconocida de acuerdo a la ley 6/2020, de 11 de noviembre, reguladora de determinados aspectos de los servicios electrónicos de confianza.		
Firmante	AURORA FRANCISCA BOTELLA FERNANDEZ (FIRMANTE_01)		
Url de verificación	https://portal.dipusevilla.es/vfirma/code/IV7DQP37LQ5Z5NB35UXTF5SCH4	Página	261/445



Consulta y certificación de Bien Inmueble**FECHA Y HORA**

Fecha
2/11/2021

Hora
09:39:00

DATOS DESCRIPTIVOS DEL INMUEBLE

Referencia catastral
2342809QB5124S0001DA

Localización
CL ARROZ PUNTAL 11 Suelo
41150 ISLA MAYOR (SEVILLA)

Clase
Urbano

Uso principal
Suelo sin edif.

Valor catastral
9.930,09 €

Año valor
2021

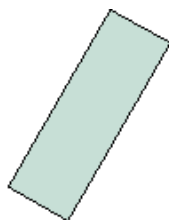
Valor catastral suelo
9.930,09 €

Valor catastral construcción
0,00 €

Fecha de modificación en Catastro
16/11/2009

Fecha de la alteración
02/01/2009

Expediente
38448.41/9

PARCELA CATASTRAL

Localización
CL ARROZ PUNTAL 11
ISLA MAYOR (SEVILLA)

Superficie gráfica
299 m²

Código Seguro de Verificación	IV7DQP37LQ5Z5NB35UXTF5SCH4	Fecha	17/05/2022 09:38:19
Normativa	Este documento incorpora firma electrónica reconocida de acuerdo a la ley 6/2020, de 11 de noviembre, reguladora de determinados aspectos de los servicios electrónicos de confianza.		
Firmante	AURORA FRANCISCA BOTELLA FERNANDEZ (FIRMANTE_01)		
Url de verificación	https://portal.dipusevilla.es/vfirma/code/IV7DQP37LQ5Z5NB35UXTF5SCH4	Página	262/445



TITULARIDAD

Apellidos Nombre/Razón Social
VERCHER SANZ MARIA ASUNCION

NIF/NIE
28707047B

Domicilio fiscal
CL ALCALDE JOSE CASTRO 5
41140 ISLA MAYOR (SEVILLA)

Derecho
100,00% de Propiedad

Fecha de modificación en Catastro
16/11/2009

Fecha de la alteración
17/07/2007

Expediente
38448.41/9

Código Seguro de Verificación	IV7DQP37LQ5Z5NB35UXTF5SCH4	Fecha	17/05/2022 09:38:19
Normativa	Este documento incorpora firma electrónica reconocida de acuerdo a la ley 6/2020, de 11 de noviembre, reguladora de determinados aspectos de los servicios electrónicos de confianza.		
Firmante	AURORA FRANCISCA BOTELLA FERNANDEZ (FIRMANTE_01)		
Url de verificación	https://portal.dipusevilla.es/vfirma/code/IV7DQP37LQ5Z5NB35UXTF5SCH4	Página	263/445



Consulta y certificación de Bien Inmueble**FECHA Y HORA**

Fecha
2/11/2021

Hora
09:39:15

DATOS DESCRIPTIVOS DEL INMUEBLE

Referencia catastral
2342810QB5124S0001KA

Localización
CL ARROZ PUNTAL 9
41140 ISLA MAYOR (SEVILLA)

Clase
Urbano

Uso principal
Industrial

Superficie construida(*)
300 m²

Año construcción
2013

Valor catastral
52.345,79 €

Año valor
2021

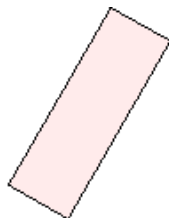
Valor catastral suelo
11.916,11 €

Valor catastral construcción
40.429,68 €

Fecha de modificación en Catastro
05/03/2018

Fecha de la alteración
31/12/2013

Expediente
1154473.41/17

PARCELA CATASTRAL

Parcela construida sin división horizontal

Localización

Código Seguro de Verificación	IV7DQP37LQ5Z5NB35UXTF5SCH4	Fecha	17/05/2022 09:38:19
Normativa	Este documento incorpora firma electrónica reconocida de acuerdo a la ley 6/2020, de 11 de noviembre, reguladora de determinados aspectos de los servicios electrónicos de confianza.		
Firmante	AURORA FRANCISCA BOTELLA FERNANDEZ (FIRMANTE_01)		
Url de verificación	https://portal.dipusevilla.es/vfirma/code/IV7DQP37LQ5Z5NB35UXTF5SCH4	Página	264/445



CL ARROZ PUNTAL 9
 ISLA MAYOR (SEVILLA)
 Superficie gráfica
 302 m²

TITULARIDAD

Apellidos Nombre/Razón Social

LLOPIS SERRANO JUAN JOSE

NIF/NIE

27900307L

Domicilio fiscal

CL INFANTA ELENA 5

41140 ISLA MAYOR (SEVILLA)

Derecho

50,00% de Propiedad

Fecha de modificación en Catastro

16/11/2009

Fecha de la alteración

19/06/2007

Expediente

38457.41/9

Apellidos Nombre/Razón Social

MARI SAMPER MARIA DEL CARMEN

NIF/NIE

28551450D

Domicilio fiscal

CL INFANTA ELENA 5

41140 ISLA MAYOR (SEVILLA)

Derecho

50,00% de Propiedad

Fecha de modificación en Catastro

16/11/2009

Fecha de la alteración

19/06/2007

Expediente

38457.41/9

CONSTRUCCIÓN

Uso principal	Escalera	Planta	Puerta	Superficie m ²
ALMACEN	1	00	01	300

Código Seguro de Verificación	IV7DQP37LQ5Z5NB35UXTF5SCH4	Fecha	17/05/2022 09:38:19
Normativa	Este documento incorpora firma electrónica reconocida de acuerdo a la ley 6/2020, de 11 de noviembre, reguladora de determinados aspectos de los servicios electrónicos de confianza.		
Firmante	AURORA FRANCISCA BOTELLA FERNANDEZ (FIRMANTE_01)		
Url de verificación	https://portal.dipusevilla.es/vfirma/code/IV7DQP37LQ5Z5NB35UXTF5SCH4	Página	265/445



Código Seguro de Verificación	IV7DQP37LQ5Z5NB35UXTF5SCH4	Fecha	17/05/2022 09:38:19
Normativa	Este documento incorpora firma electrónica reconocida de acuerdo a la ley 6/2020, de 11 de noviembre, reguladora de determinados aspectos de los servicios electrónicos de confianza.		
Firmante	AURORA FRANCISCA BOTELLA FERNANDEZ (FIRMANTE_01)		
Url de verificación	https://portal.dipusevilla.es/vfirma/code/IV7DQP37LQ5Z5NB35UXTF5SCH4	Página	266/445



Consulta y certificación de Bien Inmueble**FECHA Y HORA**

Fecha
2/11/2021

Hora
09:39:29

DATOS DESCRIPTIVOS DEL INMUEBLE

Referencia catastral
2342811QB5124S0001RA

Localización
CL ARROZ PUNTAL 7 Suelo
41150 ISLA MAYOR (SEVILLA)

Clase
Urbano

Uso principal
Suelo sin edif.

Valor catastral
9.930,09 €

Año valor
2021

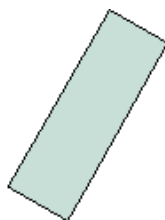
Valor catastral suelo
9.930,09 €

Valor catastral construcción
0,00 €

Fecha de modificación en Catastro
16/11/2009

Fecha de la alteración
02/04/2009

Expediente
38440.41/9

PARCELA CATASTRAL

Localización
CL ARROZ PUNTAL 7
ISLA MAYOR (SEVILLA)

Superficie gráfica
302 m²

Código Seguro de Verificación	IV7DQP37LQ5Z5NB35UXTF5SCH4	Fecha	17/05/2022 09:38:19
Normativa	Este documento incorpora firma electrónica reconocida de acuerdo a la ley 6/2020, de 11 de noviembre, reguladora de determinados aspectos de los servicios electrónicos de confianza.		
Firmante	AURORA FRANCISCA BOTELLA FERNANDEZ (FIRMANTE_01)		
Url de verificación	https://portal.dipusevilla.es/vfirma/code/IV7DQP37LQ5Z5NB35UXTF5SCH4	Página	267/445



TITULARIDAD

Apellidos Nombre/Razón Social

CAMBOU SA

NIF/NIE

A41387390

Domicilio fiscal

CL GENOVA 6 Pl:04 Pt:A

41010 SEVILLA (SEVILLA)

Derecho

100,00% de Propiedad

Fecha de modificación en Catastro

16/11/2009

Fecha de la alteración

02/04/2009

Expediente

38440.41/9

Código Seguro de Verificación	IV7DQP37LQ5Z5NB35UXTF5SCH4	Fecha	17/05/2022 09:38:19
Normativa	Este documento incorpora firma electrónica reconocida de acuerdo a la ley 6/2020, de 11 de noviembre, reguladora de determinados aspectos de los servicios electrónicos de confianza.		
Firmante	AURORA FRANCISCA BOTELLA FERNANDEZ (FIRMANTE_01)		
Url de verificación	https://portal.dipusevilla.es/vfirma/code/IV7DQP37LQ5Z5NB35UXTF5SCH4	Página	268/445



Consulta y certificación de Bien Inmueble**FECHA Y HORA**

Fecha
2/11/2021

Hora
09:39:45

DATOS DESCRIPTIVOS DEL INMUEBLE

Referencia catastral
2342812QB5124S0001DA

Localización
CL ARROZ PUNTAL 5
41140 ISLA MAYOR (SEVILLA)

Clase
Urbano

Uso principal
Industrial

Superficie construida(*)
300 m²

Año construcción
2013

Valor catastral
52.345,79 €

Año valor
2021

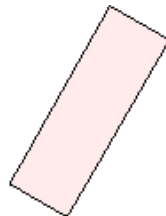
Valor catastral suelo
11.916,11 €

Valor catastral construcción
40.429,68 €

Fecha de modificación en Catastro
05/03/2018

Fecha de la alteración
31/12/2013

Expediente
1155184.41/17

PARCELA CATASTRAL

Parcela construida sin división horizontal

Localización

Código Seguro de Verificación	IV7DQP37LQ5Z5NB35UXTF5SCH4	Fecha	17/05/2022 09:38:19
Normativa	Este documento incorpora firma electrónica reconocida de acuerdo a la ley 6/2020, de 11 de noviembre, reguladora de determinados aspectos de los servicios electrónicos de confianza.		
Firmante	AURORA FRANCISCA BOTELLA FERNANDEZ (FIRMANTE_01)		
Url de verificación	https://portal.dipusevilla.es/vfirma/code/IV7DQP37LQ5Z5NB35UXTF5SCH4	Página	269/445



CL ARROZ PUNTAL 5
 ISLA MAYOR (SEVILLA)
 Superficie gráfica
 300 m²

TITULARIDAD

Apellidos Nombre/Razón Social

CAMBOU SA

NIF/NIE

A41387390

Domicilio fiscal

CL GENOVA 6 PI:04 Pt:A

41010 SEVILLA (SEVILLA)

Derecho

100,00% de Propiedad

Fecha de modificación en Catastro

16/11/2009

Fecha de la alteración

02/04/2009

Expediente

38440.41/9

CONSTRUCCIÓN

Uso principal	Escalera	Planta	Puerta	Superficie m ²
ALMACEN	1	00	01	300

Código Seguro de Verificación	IV7DQP37LQ5Z5NB35UXTF5SCH4	Fecha	17/05/2022 09:38:19
Normativa	Este documento incorpora firma electrónica reconocida de acuerdo a la ley 6/2020, de 11 de noviembre, reguladora de determinados aspectos de los servicios electrónicos de confianza.		
Firmante	AURORA FRANCISCA BOTELLA FERNANDEZ (FIRMANTE_01)		
Url de verificación	https://portal.dipusevilla.es/vfirma/code/IV7DQP37LQ5Z5NB35UXTF5SCH4	Página	270/445



Consulta y certificación de Bien Inmueble**FECHA Y HORA**

Fecha
2/11/2021

Hora
09:39:59

DATOS DESCRIPTIVOS DEL INMUEBLE

Referencia catastral
2342813QB5124S0001XA

Localización
CL ARROZ PUNTAL 3
41140 ISLA MAYOR (SEVILLA)

Clase
Urbano

Uso principal
Industrial

Superficie construida(*)
299 m²

Año construcción
2018

Valor catastral
52.171,29 €

Año valor
2021

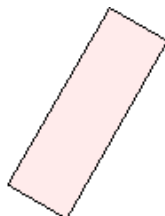
Valor catastral suelo
11.876,38 €

Valor catastral construcción
40.294,91 €

Fecha de modificación en Catastro
02/06/2021

Fecha de la alteración
30/12/2018

Expediente
295050.41/21

PARCELA CATASTRAL

Parcela construida sin división horizontal

Localización

Código Seguro de Verificación	IV7DQP37LQ5Z5NB35UXTF5SCH4	Fecha	17/05/2022 09:38:19
Normativa	Este documento incorpora firma electrónica reconocida de acuerdo a la ley 6/2020, de 11 de noviembre, reguladora de determinados aspectos de los servicios electrónicos de confianza.		
Firmante	AURORA FRANCISCA BOTELLA FERNANDEZ (FIRMANTE_01)		
Url de verificación	https://portal.dipusevilla.es/vfirma/code/IV7DQP37LQ5Z5NB35UXTF5SCH4	Página	271/445



CL ARROZ PUNTAL 3
 ISLA MAYOR (SEVILLA)
 Superficie gráfica
 299 m²

TITULARIDAD

Apellidos Nombre/Razón Social
 NEVADO E HIJOS SL
 NIF/NIE
 B91708479
 Domicilio fiscal
 CL ANSARES 7
 41140 ISLA MAYOR (SEVILLA)
 Derecho
 100,00% de Propiedad
 Fecha de modificación en Catastro
 12/01/2015
 Fecha de la alteración
 09/10/2014
 Expediente
 30321.41/15

CONSTRUCCIÓN

Uso principal	Escalera	Planta	Puerta	Superficie m ²
ALMACEN	1	00	01	299

Código Seguro de Verificación	IV7DQP37LQ5Z5NB35UXTF5SCH4	Fecha	17/05/2022 09:38:19
Normativa	Este documento incorpora firma electrónica reconocida de acuerdo a la ley 6/2020, de 11 de noviembre, reguladora de determinados aspectos de los servicios electrónicos de confianza.		
Firmante	AURORA FRANCISCA BOTELLA FERNANDEZ (FIRMANTE_01)		
Url de verificación	https://portal.dipusevilla.es/vfirma/code/IV7DQP37LQ5Z5NB35UXTF5SCH4	Página	272/445



Consulta y certificación de Bien Inmueble**FECHA Y HORA**

Fecha
2/11/2021

Hora
09:40:16

DATOS DESCRIPTIVOS DEL INMUEBLE

Referencia catastral
2342814QB5124S0001IA

Localización
CL ARROZ PUNTAL 1
41140 ISLA MAYOR (SEVILLA)

Clase
Urbano

Uso principal
Industrial

Superficie construida(*)
298 m²

Año construcción
2018

Valor catastral
51.996,82 €

Año valor
2021

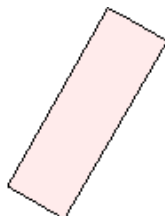
Valor catastral suelo
11.836,66 €

Valor catastral construcción
40.160,16 €

Fecha de modificación en Catastro
01/06/2021

Fecha de la alteración
30/12/2018

Expediente
285946.41/21

PARCELA CATASTRAL

Parcela construida sin división horizontal

Localización

Código Seguro de Verificación	IV7DQP37LQ5Z5NB35UXTF5SCH4	Fecha	17/05/2022 09:38:19
Normativa	Este documento incorpora firma electrónica reconocida de acuerdo a la ley 6/2020, de 11 de noviembre, reguladora de determinados aspectos de los servicios electrónicos de confianza.		
Firmante	AURORA FRANCISCA BOTELLA FERNANDEZ (FIRMANTE_01)		
Url de verificación	https://portal.dipusevilla.es/vfirma/code/IV7DQP37LQ5Z5NB35UXTF5SCH4	Página	273/445



CL ARROZ PUNTAL 1
 ISLA MAYOR (SEVILLA)
 Superficie gráfica
 298 m²

TITULARIDAD

Apellidos Nombre/Razón Social
 NEVADO E HIJOS SL
 NIF/NIE
 B91708479
 Domicilio fiscal
 CL ANSARES 7
 41140 ISLA MAYOR (SEVILLA)
 Derecho
 100,00% de Propiedad
 Fecha de modificación en Catastro
 16/02/2016
 Fecha de la alteración
 01/10/2015
 Expediente
 167624.41/16

CONSTRUCCIÓN

Uso principal	Escalera	Planta	Puerta	Superficie m ²
ALMACEN	1	00	01	298

Código Seguro de Verificación	IV7DQP37LQ5Z5NB35UXTF5SCH4	Fecha	17/05/2022 09:38:19
Normativa	Este documento incorpora firma electrónica reconocida de acuerdo a la ley 6/2020, de 11 de noviembre, reguladora de determinados aspectos de los servicios electrónicos de confianza.		
Firmante	AURORA FRANCISCA BOTELLA FERNANDEZ (FIRMANTE_01)		
Url de verificación	https://portal.dipusevilla.es/vfirma/code/IV7DQP37LQ5Z5NB35UXTF5SCH4	Página	274/445



Consulta y certificación de Bien Inmueble**FECHA Y HORA**

Fecha
2/11/2021

Hora
09:40:41

DATOS DESCRIPTIVOS DEL INMUEBLE

Referencia catastral
2342815QB5124S0001JA

Localización
CL ARROZ BAHIA 2(2)
41150 ISLA MAYOR (SEVILLA)

Clase
Urbano

Uso principal
Industrial

Superficie construida(*)
479 m²

Año construcción
1990

Valor catastral
68.731,66 €

Año valor
2021

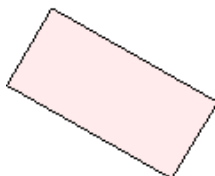
Valor catastral suelo
19.026,05 €

Valor catastral construcción
49.705,61 €

Fecha de modificación en Catastro
26/02/2013

Fecha de la alteración
30/12/2006

Expediente
1127486.41/12

PARCELA CATASTRAL

Parcela construida sin división horizontal

Localización

Código Seguro de Verificación	IV7DQP37LQ5Z5NB35UXTF5SCH4	Fecha	17/05/2022 09:38:19
Normativa	Este documento incorpora firma electrónica reconocida de acuerdo a la ley 6/2020, de 11 de noviembre, reguladora de determinados aspectos de los servicios electrónicos de confianza.		
Firmante	AURORA FRANCISCA BOTELLA FERNANDEZ (FIRMANTE_01)		
Url de verificación	https://portal.dipusevilla.es/vfirma/code/IV7DQP37LQ5Z5NB35UXTF5SCH4	Página	275/445



CL ARROZ BAHIA 2(2)
 ISLA MAYOR (SEVILLA)
 Superficie gráfica
 487 m²

TITULARIDAD

Apellidos Nombre/Razón Social
 BLAY RUIZ HERMANOS SL
 NIF/NIE
 B91011403
 Domicilio fiscal
 CL BAHIA 2 POLIGONO INDUSTRIAL EL PU
 41140 ISLA MAYOR (SEVILLA)
 Derecho
 100,00% de Propiedad
 Fecha de modificación en Catastro
 26/02/2013
 Fecha de la alteración
 29/09/2005
 Expediente
 1127486.41/12

CONSTRUCCIÓN

Uso principal	Escalera	Planta	Puerta	Superficie m ²
ALMACEN	1	00	01	479

Código Seguro de Verificación	IV7DQP37LQ5Z5NB35UXTF5SCH4	Fecha	17/05/2022 09:38:19
Normativa	Este documento incorpora firma electrónica reconocida de acuerdo a la ley 6/2020, de 11 de noviembre, reguladora de determinados aspectos de los servicios electrónicos de confianza.		
Firmante	AURORA FRANCISCA BOTELLA FERNANDEZ (FIRMANTE_01)		
Url de verificación	https://portal.dipusevilla.es/vfirma/code/IV7DQP37LQ5Z5NB35UXTF5SCH4	Página	276/445



Consulta y certificación de Bien Inmueble**FECHA Y HORA**

Fecha
2/11/2021

Hora
09:40:59

DATOS DESCRIPTIVOS DEL INMUEBLE

Referencia catastral
2342816QB5124S0001EA

Localización
CL ARROZ BAHIA 2(3)
41150 ISLA MAYOR (SEVILLA)

Clase
Urbano

Uso principal
Industrial

Superficie construida(*)
470 m²

Año construcción
1990

Valor catastral
67.440,25 €

Año valor
2021

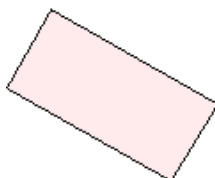
Valor catastral suelo
18.668,57 €

Valor catastral construcción
48.771,68 €

Fecha de modificación en Catastro
26/02/2013

Fecha de la alteración
30/12/2006

Expediente
1127486.41/12

PARCELA CATASTRAL

Parcela construida sin división horizontal

Localización

Código Seguro de Verificación	IV7DQP37LQ5Z5NB35UXTF5SCH4	Fecha	17/05/2022 09:38:19
Normativa	Este documento incorpora firma electrónica reconocida de acuerdo a la ley 6/2020, de 11 de noviembre, reguladora de determinados aspectos de los servicios electrónicos de confianza.		
Firmante	AURORA FRANCISCA BOTELLA FERNANDEZ (FIRMANTE_01)		
Url de verificación	https://portal.dipusevilla.es/vfirma/code/IV7DQP37LQ5Z5NB35UXTF5SCH4	Página	277/445



CL ARROZ BAHIA 2(3)
 ISLA MAYOR (SEVILLA)
 Superficie gráfica
 478 m²

TITULARIDAD

Apellidos Nombre/Razón Social
 TORESANO ARROYO MANUEL ALBERTO LEOPOLDO
 NIF/NIE
 30058340P
 Domicilio fiscal
 CL NUESTRA SEÑORA DEL MAR 25(A) ALFONSO XIII (ISLA MAYOR)
 41150 ISLA MAYOR (SEVILLA)
 Derecho
 100,00% de Propiedad
 Fecha de modificación en Catastro
 26/02/2013
 Fecha de la alteración
 29/12/2006
 Expediente
 1127486.41/12

CONSTRUCCIÓN

Uso principal	Escalera	Planta	Puerta	Superficie m ²
ALMACEN	1	00	01	470

Código Seguro de Verificación	IV7DQP37LQ5Z5NB35UXTF5SCH4	Fecha	17/05/2022 09:38:19
Normativa	Este documento incorpora firma electrónica reconocida de acuerdo a la ley 6/2020, de 11 de noviembre, reguladora de determinados aspectos de los servicios electrónicos de confianza.		
Firmante	AURORA FRANCISCA BOTELLA FERNANDEZ (FIRMANTE_01)		
Url de verificación	https://portal.dipusevilla.es/vfirma/code/IV7DQP37LQ5Z5NB35UXTF5SCH4	Página	278/445



Consulta y certificación de Bien Inmueble**FECHA Y HORA**

Fecha
2/11/2021

Hora
09:41:15

DATOS DESCRIPTIVOS DEL INMUEBLE

Referencia catastral
2342817QB5124S0001SA

Localización
CL ARROZ BAHIA 2(4)
41150 ISLA MAYOR (SEVILLA)

Clase
Urbano

Uso principal
Industrial

Superficie construida(*)
462 m²

Año construcción
1990

Valor catastral
66.292,33 €

Año valor
2021

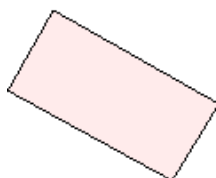
Valor catastral suelo
18.350,81 €

Valor catastral construcción
47.941,52 €

Fecha de modificación en Catastro
26/02/2013

Fecha de la alteración
30/12/2006

Expediente
1127486.41/12

PARCELA CATASTRAL

Parcela construida sin división horizontal

Localización

Código Seguro de Verificación	IV7DQP37LQ5Z5NB35UXTF5SCH4	Fecha	17/05/2022 09:38:19
Normativa	Este documento incorpora firma electrónica reconocida de acuerdo a la ley 6/2020, de 11 de noviembre, reguladora de determinados aspectos de los servicios electrónicos de confianza.		
Firmante	AURORA FRANCISCA BOTELLA FERNANDEZ (FIRMANTE_01)		
Url de verificación	https://portal.dipusevilla.es/vfirma/code/IV7DQP37LQ5Z5NB35UXTF5SCH4	Página	279/445



CL ARROZ BAHIA 2(4)
 ISLA MAYOR (SEVILLA)
 Superficie gráfica
 470 m²

TITULARIDAD

Apellidos Nombre/Razón Social

LORENTE GOMEZ JOSE

NIF/NIE

27905304W

Domicilio fiscal

CL PLANTADORES 1 Es:1 Pl:01 Pt:01 LA PUEBLA DEL RIO
 41130 LA PUEBLA DEL RIO (SEVILLA)

Derecho

50,00% de Propiedad

Fecha de modificación en Catastro

26/02/2013

Fecha de la alteración

13/02/2001

Expediente

1127486.41/12

Apellidos Nombre/Razón Social

MARTINEZ DOÑA JOSEFA

NIF/NIE

27279104T

Domicilio fiscal

CL PLANTADORES 1 Es:1 Pl:01 Pt:01 LA PUEBLA DEL RIO
 41130 LA PUEBLA DEL RIO (SEVILLA)

Derecho

50,00% de Propiedad

Fecha de modificación en Catastro

26/02/2013

Fecha de la alteración

13/02/2001

Expediente

1127486.41/12

CONSTRUCCIÓN

Uso principal	Escalera	Planta	Puerta	Superficie m ²
INDUSTRIAL	1	00	01	462

Código Seguro de Verificación	IV7DQP37LQ5Z5NB35UXTF5SCH4	Fecha	17/05/2022 09:38:19
Normativa	Este documento incorpora firma electrónica reconocida de acuerdo a la ley 6/2020, de 11 de noviembre, reguladora de determinados aspectos de los servicios electrónicos de confianza.		
Firmante	AURORA FRANCISCA BOTELLA FERNANDEZ (FIRMANTE_01)		
Url de verificación	https://portal.dipusevilla.es/vfirma/code/IV7DQP37LQ5Z5NB35UXTF5SCH4	Página	280/445



Código Seguro de Verificación	IV7DQP37LQ5Z5NB35UXTF5SCH4	Fecha	17/05/2022 09:38:19
Normativa	Este documento incorpora firma electrónica reconocida de acuerdo a la ley 6/2020, de 11 de noviembre, reguladora de determinados aspectos de los servicios electrónicos de confianza.		
Firmante	AURORA FRANCISCA BOTELLA FERNANDEZ (FIRMANTE_01)		
Url de verificación	https://portal.dipusevilla.es/vfirma/code/IV7DQP37LQ5Z5NB35UXTF5SCH4	Página	281/445



Consulta y certificación de Bien Inmueble**FECHA Y HORA**

Fecha
2/11/2021

Hora
09:45:52

DATOS DESCRIPTIVOS DEL INMUEBLE

Referencia catastral
2343202QB5124S0001MA

Localización
PL EL PUNTAL INDUSTRIAL 4 Es:1 Pl:00 Pt:02
41150 ISLA MAYOR (SEVILLA)

Clase
Urbano

Uso principal
Industrial

Superficie construida(*)
338 m²

Año construcción
2002

Valor catastral
68.693,77 €

Año valor
2021

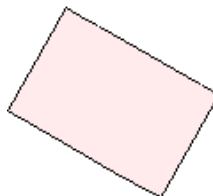
Valor catastral suelo
13.425,48 €

Valor catastral construcción
55.268,29 €

Fecha de modificación en Catastro
06/10/2006

Fecha de la alteración
31/12/2006

Expediente
51070.41/6

PARCELA CATASTRAL

Parcela con varios inmuebles (division horizontal)
Localización

<https://www.sedecatastro.gob.es/CYCBienInmueble/SECImprimirDatos.aspx?RefC=2343202QB5124S0001MA&del=41&mun=104&UrbRus=U&fi...> 1/2

Código Seguro de Verificación	IV7DQP37LQ5Z5NB35UXTF5SCH4	Fecha	17/05/2022 09:38:19
Normativa	Este documento incorpora firma electrónica reconocida de acuerdo a la ley 6/2020, de 11 de noviembre, reguladora de determinados aspectos de los servicios electrónicos de confianza.		
Firmante	AURORA FRANCISCA BOTELLA FERNANDEZ (FIRMANTE_01)		
Url de verificación	https://portal.dipusevilla.es/vfirma/code/IV7DQP37LQ5Z5NB35UXTF5SCH4	Página	282/445



PL EL PUNTAL INDUSTRIAL 4
ISLA MAYOR (SEVILLA)

Superficie gráfica
1.353 m²

Participación del inmueble
24,963100 %

TITULARIDAD

Apellidos Nombre/Razón Social
NEVADO E HIJOS SL

NIF/NIE
B91708479

Domicilio fiscal
CL ANSARES 7
41140 ISLA MAYOR (SEVILLA)

Derecho
100,00% de Propiedad

Fecha de modificación en Catastro
14/05/2018

Fecha de la alteración
08/05/2018

Expediente
7939962.98/18

CONSTRUCCIÓN

Uso principal	Escalera	Planta	Puerta	Superficie m ²
ALMACEN	1	00	02	338

Código Seguro de Verificación	IV7DQP37LQ5Z5NB35UXTF5SCH4	Fecha	17/05/2022 09:38:19
Normativa	Este documento incorpora firma electrónica reconocida de acuerdo a la ley 6/2020, de 11 de noviembre, reguladora de determinados aspectos de los servicios electrónicos de confianza.		
Firmante	AURORA FRANCISCA BOTELLA FERNANDEZ (FIRMANTE_01)		
Url de verificación	https://portal.dipusevilla.es/vfirma/code/IV7DQP37LQ5Z5NB35UXTF5SCH4	Página	283/445



Consulta y certificación de Bien Inmueble**FECHA Y HORA**

Fecha
2/11/2021

Hora
09:46:24

DATOS DESCRIPTIVOS DEL INMUEBLE

Referencia catastral
2343202QB5124S0002QS

Localización
PL EL PUNTAL INDUSTRIAL 4 Es:1 Pl:00 Pt:03
41150 ISLA MAYOR (SEVILLA)

Clase
Urbano

Uso principal
Industrial

Superficie construida(*)
338 m²

Año construcción
2002

Valor catastral
68.693,77 €

Año valor
2021

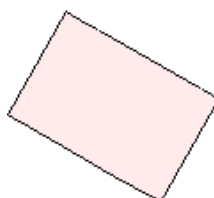
Valor catastral suelo
13.425,48 €

Valor catastral construcción
55.268,29 €

Fecha de modificación en Catastro
06/10/2006

Fecha de la alteración
31/12/2006

Expediente
51070.41/6

PARCELA CATASTRAL

Parcela con varios inmuebles (division horizontal)
Localización

<https://www.sedecatastro.gob.es/CYCBienInmueble/SECImprimirDatos.aspx?RefC=2343202QB5124S0002QS&del=41&mun=104&UrbRus=U&fi...> 1/2

Código Seguro de Verificación	IV7DQP37LQ5Z5NB35UXTF5SCH4	Fecha	17/05/2022 09:38:19
Normativa	Este documento incorpora firma electrónica reconocida de acuerdo a la ley 6/2020, de 11 de noviembre, reguladora de determinados aspectos de los servicios electrónicos de confianza.		
Firmante	AURORA FRANCISCA BOTELLA FERNANDEZ (FIRMANTE_01)		
Url de verificación	https://portal.dipusevilla.es/vfirma/code/IV7DQP37LQ5Z5NB35UXTF5SCH4	Página	284/445



PL EL PUNTAL INDUSTRIAL 4
ISLA MAYOR (SEVILLA)

Superficie gráfica
1.353 m²

Participación del inmueble
24,963100 %

TITULARIDAD

Apellidos Nombre/Razón Social
NEVADO E HIJOS SL

NIF/NIE
B91708479

Domicilio fiscal
CL ANSARES 7
41140 ISLA MAYOR (SEVILLA)

Derecho
100,00% de Propiedad

Fecha de modificación en Catastro
02/07/2012

Fecha de la alteración
24/05/2010

Expediente
645503.41/12

CONSTRUCCIÓN

Uso principal	Escalera	Planta	Puerta	Superficie m ²
ALMACEN	1	00	03	338

Código Seguro de Verificación	IV7DQP37LQ5Z5NB35UXTF5SCH4	Fecha	17/05/2022 09:38:19
Normativa	Este documento incorpora firma electrónica reconocida de acuerdo a la ley 6/2020, de 11 de noviembre, reguladora de determinados aspectos de los servicios electrónicos de confianza.		
Firmante	AURORA FRANCISCA BOTELLA FERNANDEZ (FIRMANTE_01)		
Url de verificación	https://portal.dipusevilla.es/vfirma/code/IV7DQP37LQ5Z5NB35UXTF5SCH4	Página	285/445



Consulta y certificación de Bien Inmueble**FECHA Y HORA**

Fecha
2/11/2021

Hora
09:46:42

DATOS DESCRIPTIVOS DEL INMUEBLE

Referencia catastral
2343202QB5124S0003WD

Localización
PL EL PUNTAL INDUSTRIAL 4 Es:1 Pl:00 Pt:04
41150 ISLA MAYOR (SEVILLA)

Clase
Urbano

Uso principal
Industrial

Superficie construida(*)
340 m²

Año construcción
2002

Valor catastral
69.100,24 €

Año valor
2021

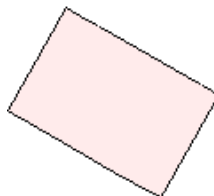
Valor catastral suelo
13.504,94 €

Valor catastral construcción
55.595,30 €

Fecha de modificación en Catastro
06/10/2006

Fecha de la alteración
31/12/2006

Expediente
51070.41/6

PARCELA CATASTRAL

Parcela con varios inmuebles (division horizontal)
Localización

Código Seguro de Verificación	IV7DQP37LQ5Z5NB35UXTF5SCH4	Fecha	17/05/2022 09:38:19
Normativa	Este documento incorpora firma electrónica reconocida de acuerdo a la ley 6/2020, de 11 de noviembre, reguladora de determinados aspectos de los servicios electrónicos de confianza.		
Firmante	AURORA FRANCISCA BOTELLA FERNANDEZ (FIRMANTE_01)		
Url de verificación	https://portal.dipusevilla.es/vfirma/code/IV7DQP37LQ5Z5NB35UXTF5SCH4	Página	286/445



PL EL PUNTAL INDUSTRIAL 4
ISLA MAYOR (SEVILLA)

Superficie gráfica
1.353 m²

Participación del inmueble
25,110800 %

TITULARIDAD

Apellidos Nombre/Razón Social
NEVADO E HIJOS SL

NIF/NIE
B91708479

Domicilio fiscal
CL ANSARES 7
41140 ISLA MAYOR (SEVILLA)

Derecho
100,00% de Propiedad

Fecha de modificación en Catastro
02/07/2012

Fecha de la alteración
24/05/2010

Expediente
645514.41/12

CONSTRUCCIÓN

Uso principal	Escalera	Planta	Puerta	Superficie m ²
ALMACEN	1	00	04	340

Código Seguro de Verificación	IV7DQP37LQ5Z5NB35UXTF5SCH4	Fecha	17/05/2022 09:38:19
Normativa	Este documento incorpora firma electrónica reconocida de acuerdo a la ley 6/2020, de 11 de noviembre, reguladora de determinados aspectos de los servicios electrónicos de confianza.		
Firmante	AURORA FRANCISCA BOTELLA FERNANDEZ (FIRMANTE_01)		
Url de verificación	https://portal.dipusevilla.es/vfirma/code/IV7DQP37LQ5Z5NB35UXTF5SCH4	Página	287/445



Consulta y certificación de Bien Inmueble**FECHA Y HORA**

Fecha
2/11/2021

Hora
09:47:04

DATOS DESCRIPTIVOS DEL INMUEBLE

Referencia catastral
2343202QB5124S0004EF

Localización
PL EL PUNTAL INDUSTRIAL 4 Es:1 Pl:00 Pt:05
41150 ISLA MAYOR (SEVILLA)

Clase
Urbano

Uso principal
Industrial

Superficie construida(*)
338 m²

Año construcción
2002

Valor catastral
68.693,71 €

Año valor
2021

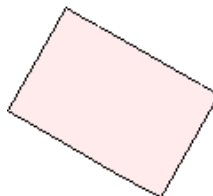
Valor catastral suelo
13.425,43 €

Valor catastral construcción
55.268,28 €

Fecha de modificación en Catastro
06/10/2006

Fecha de la alteración
31/12/2006

Expediente
51070.41/6

PARCELA CATASTRAL

Parcela con varios inmuebles (division horizontal)
Localización

Código Seguro de Verificación	IV7DQP37LQ5Z5NB35UXTF5SCH4	Fecha	17/05/2022 09:38:19
Normativa	Este documento incorpora firma electrónica reconocida de acuerdo a la ley 6/2020, de 11 de noviembre, reguladora de determinados aspectos de los servicios electrónicos de confianza.		
Firmante	AURORA FRANCISCA BOTELLA FERNANDEZ (FIRMANTE_01)		
Url de verificación	https://portal.dipusevilla.es/vfirma/code/IV7DQP37LQ5Z5NB35UXTF5SCH4	Página	288/445



PL EL PUNTAL INDUSTRIAL 4
ISLA MAYOR (SEVILLA)

Superficie gráfica
1.353 m²

Participación del inmueble
24,963000 %

TITULARIDAD

Apellidos Nombre/Razón Social
MARTINEZ RUA ENRIQUE DAVID

NIF/NIE
34058618B

Domicilio fiscal
CL VETA ADALID 34
41140 ISLA MAYOR (SEVILLA)

Derecho
100,00% de Propiedad

Fecha de modificación en Catastro
26/02/2004

Fecha de la alteración
18/06/2003

Expediente
137580.66/3

CONSTRUCCIÓN

Uso principal	Escalera	Planta	Puerta	Superficie m ²
ALMACEN	1	00	05	338

Código Seguro de Verificación	IV7DQP37LQ5Z5NB35UXTF5SCH4	Fecha	17/05/2022 09:38:19
Normativa	Este documento incorpora firma electrónica reconocida de acuerdo a la ley 6/2020, de 11 de noviembre, reguladora de determinados aspectos de los servicios electrónicos de confianza.		
Firmante	AURORA FRANCISCA BOTELLA FERNANDEZ (FIRMANTE_01)		
Url de verificación	https://portal.dipusevilla.es/vfirma/code/IV7DQP37LQ5Z5NB35UXTF5SCH4	Página	289/445



Consulta y certificación de Bien Inmueble**FECHA Y HORA**

Fecha
29/10/2021

Hora
14:10:13

DATOS DESCRIPTIVOS DEL INMUEBLE

Referencia catastral
2344802QB5124S0001YA

Localización
CL ARROZ LIDO 22 Suelo
41150 ISLA MAYOR (SEVILLA)

Clase
Urbano

Uso principal
Suelo sin edif.

Valor catastral
11.783,71 €

Año valor
2021

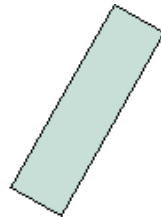
Valor catastral suelo
11.783,71 €

Valor catastral construcción
0,00 €

Fecha de modificación en Catastro
16/11/2009

Fecha de la alteración
02/04/2009

Expediente
38440.41/9

PARCELA CATASTRAL

Localización
CL ARROZ LIDO 22
ISLA MAYOR (SEVILLA)

Superficie gráfica
348 m²

Código Seguro de Verificación	IV7DQP37LQ5Z5NB35UXTF5SCH4	Fecha	17/05/2022 09:38:19
Normativa	Este documento incorpora firma electrónica reconocida de acuerdo a la ley 6/2020, de 11 de noviembre, reguladora de determinados aspectos de los servicios electrónicos de confianza.		
Firmante	AURORA FRANCISCA BOTELLA FERNANDEZ (FIRMANTE_01)		
Url de verificación	https://portal.dipusevilla.es/vfirma/code/IV7DQP37LQ5Z5NB35UXTF5SCH4	Página	290/445



TITULARIDAD

Apellidos Nombre/Razón Social

CAMBOU SA

NIF/NIE

A41387390

Domicilio fiscal

CL GENOVA 6 Pl:04 Pt:A

41010 SEVILLA (SEVILLA)

Derecho

100,00% de Propiedad

Fecha de modificación en Catastro

16/11/2009

Fecha de la alteración

02/04/2009

Expediente

38440.41/9

Código Seguro de Verificación	IV7DQP37LQ5Z5NB35UXTF5SCH4	Fecha	17/05/2022 09:38:19
Normativa	Este documento incorpora firma electrónica reconocida de acuerdo a la ley 6/2020, de 11 de noviembre, reguladora de determinados aspectos de los servicios electrónicos de confianza.		
Firmante	AURORA FRANCISCA BOTELLA FERNANDEZ (FIRMANTE_01)		
Url de verificación	https://portal.dipusevilla.es/vfirma/code/IV7DQP37LQ5Z5NB35UXTF5SCH4	Página	291/445



Consulta y certificación de Bien Inmueble**FECHA Y HORA**

Fecha
29/10/2021

Hora
14:10:33

DATOS DESCRIPTIVOS DEL INMUEBLE

Referencia catastral
2344803QB5124S0001GA

Localización
CL ARROZ LIDO 20 Suelo
41150 ISLA MAYOR (SEVILLA)

Clase
Urbano

Uso principal
Suelo sin edif.

Valor catastral
11.783,71 €

Año valor
2021

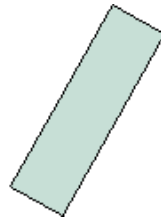
Valor catastral suelo
11.783,71 €

Valor catastral construcción
0,00 €

Fecha de modificación en Catastro
16/11/2009

Fecha de la alteración
02/04/2009

Expediente
38440.41/9

PARCELA CATASTRAL

Localización
CL ARROZ LIDO 20
ISLA MAYOR (SEVILLA)

Superficie gráfica
364 m²

Código Seguro de Verificación	IV7DQP37LQ5Z5NB35UXTF5SCH4	Fecha	17/05/2022 09:38:19
Normativa	Este documento incorpora firma electrónica reconocida de acuerdo a la ley 6/2020, de 11 de noviembre, reguladora de determinados aspectos de los servicios electrónicos de confianza.		
Firmante	AURORA FRANCISCA BOTELLA FERNANDEZ (FIRMANTE_01)		
Url de verificación	https://portal.dipusevilla.es/vfirma/code/IV7DQP37LQ5Z5NB35UXTF5SCH4	Página	292/445



TITULARIDAD

Apellidos Nombre/Razón Social

CAMBOU SA

NIF/NIE

A41387390

Domicilio fiscal

CL GENOVA 6 Pl:04 Pt:A

41010 SEVILLA (SEVILLA)

Derecho

100,00% de Propiedad

Fecha de modificación en Catastro

16/11/2009

Fecha de la alteración

02/04/2009

Expediente

38440.41/9

Código Seguro de Verificación	IV7DQP37LQ5Z5NB35UXTF5SCH4	Fecha	17/05/2022 09:38:19
Normativa	Este documento incorpora firma electrónica reconocida de acuerdo a la ley 6/2020, de 11 de noviembre, reguladora de determinados aspectos de los servicios electrónicos de confianza.		
Firmante	AURORA FRANCISCA BOTELLA FERNANDEZ (FIRMANTE_01)		
Url de verificación	https://portal.dipusevilla.es/vfirma/code/IV7DQP37LQ5Z5NB35UXTF5SCH4	Página	293/445



Consulta y certificación de Bien Inmueble**FECHA Y HORA**

Fecha
29/10/2021

Hora
14:10:56

DATOS DESCRIPTIVOS DEL INMUEBLE

Referencia catastral
2344804QB5124S0001QA

Localización
CL ARROZ LIDO 18 Suelo
41150 ISLA MAYOR (SEVILLA)

Clase
Urbano

Uso principal
Suelo sin edif.

Valor catastral
11.783,71 €

Año valor
2021

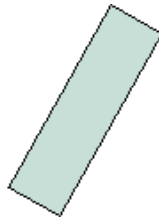
Valor catastral suelo
11.783,71 €

Valor catastral construcción
0,00 €

Fecha de modificación en Catastro
16/11/2009

Fecha de la alteración
02/04/2009

Expediente
38440.41/9

PARCELA CATASTRAL

Localización
CL ARROZ LIDO 18
ISLA MAYOR (SEVILLA)

Superficie gráfica
354 m²

Código Seguro de Verificación	IV7DQP37LQ5Z5NB35UXTF5SCH4	Fecha	17/05/2022 09:38:19
Normativa	Este documento incorpora firma electrónica reconocida de acuerdo a la ley 6/2020, de 11 de noviembre, reguladora de determinados aspectos de los servicios electrónicos de confianza.		
Firmante	AURORA FRANCISCA BOTELLA FERNANDEZ (FIRMANTE_01)		
Url de verificación	https://portal.dipusevilla.es/vfirma/code/IV7DQP37LQ5Z5NB35UXTF5SCH4	Página	294/445



TITULARIDAD

Apellidos Nombre/Razón Social

CAMBOU SA

NIF/NIE

A41387390

Domicilio fiscal

CL GENOVA 6 Pl:04 Pt:A

41010 SEVILLA (SEVILLA)

Derecho

100,00% de Propiedad

Fecha de modificación en Catastro

16/11/2009

Fecha de la alteración

02/04/2009

Expediente

38440.41/9

Código Seguro de Verificación	IV7DQP37LQ5Z5NB35UXTF5SCH4	Fecha	17/05/2022 09:38:19
Normativa	Este documento incorpora firma electrónica reconocida de acuerdo a la ley 6/2020, de 11 de noviembre, reguladora de determinados aspectos de los servicios electrónicos de confianza.		
Firmante	AURORA FRANCISCA BOTELLA FERNANDEZ (FIRMANTE_01)		
Url de verificación	https://portal.dipusevilla.es/vfirma/code/IV7DQP37LQ5Z5NB35UXTF5SCH4	Página	295/445



Consulta y certificación de Bien Inmueble**FECHA Y HORA**

Fecha
29/10/2021

Hora
14:11:14

DATOS DESCRIPTIVOS DEL INMUEBLE

Referencia catastral
2344805QB5124S0001PA

Localización
CL ARROZ LIDO 16 Suelo
41150 ISLA MAYOR (SEVILLA)

Clase
Urbano

Uso principal
Suelo sin edif.

Valor catastral
11.783,71 €

Año valor
2021

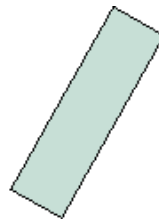
Valor catastral suelo
11.783,71 €

Valor catastral construcción
0,00 €

Fecha de modificación en Catastro
16/11/2009

Fecha de la alteración
02/04/2009

Expediente
38440.41/9

PARCELA CATASTRAL

Localización
CL ARROZ LIDO 16
ISLA MAYOR (SEVILLA)

Superficie gráfica
353 m²

Código Seguro de Verificación	IV7DQP37LQ5Z5NB35UXTF5SCH4	Fecha	17/05/2022 09:38:19
Normativa	Este documento incorpora firma electrónica reconocida de acuerdo a la ley 6/2020, de 11 de noviembre, reguladora de determinados aspectos de los servicios electrónicos de confianza.		
Firmante	AURORA FRANCISCA BOTELLA FERNANDEZ (FIRMANTE_01)		
Url de verificación	https://portal.dipusevilla.es/vfirma/code/IV7DQP37LQ5Z5NB35UXTF5SCH4	Página	296/445



TITULARIDAD

Apellidos Nombre/Razón Social

CAMBOU SA

NIF/NIE

A41387390

Domicilio fiscal

CL GENOVA 6 Pl:04 Pt:A

41010 SEVILLA (SEVILLA)

Derecho

100,00% de Propiedad

Fecha de modificación en Catastro

16/11/2009

Fecha de la alteración

02/04/2009

Expediente

38440.41/9

Código Seguro de Verificación	IV7DQP37LQ5Z5NB35UXTF5SCH4	Fecha	17/05/2022 09:38:19
Normativa	Este documento incorpora firma electrónica reconocida de acuerdo a la ley 6/2020, de 11 de noviembre, reguladora de determinados aspectos de los servicios electrónicos de confianza.		
Firmante	AURORA FRANCISCA BOTELLA FERNANDEZ (FIRMANTE_01)		
Url de verificación	https://portal.dipusevilla.es/vfirma/code/IV7DQP37LQ5Z5NB35UXTF5SCH4	Página	297/445



Consulta y certificación de Bien Inmueble**FECHA Y HORA**

Fecha
29/10/2021

Hora
14:11:34

DATOS DESCRIPTIVOS DEL INMUEBLE

Referencia catastral
2344806QB5124S0001LA

Localización
CL ARROZ LIDO 14 Suelo
41150 ISLA MAYOR (SEVILLA)

Clase
Urbano

Uso principal
Suelo sin edif.

Valor catastral
11.783,71 €

Año valor
2021

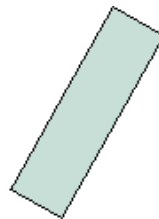
Valor catastral suelo
11.783,71 €

Valor catastral construcción
0,00 €

Fecha de modificación en Catastro
16/11/2009

Fecha de la alteración
02/04/2009

Expediente
38440.41/9

PARCELA CATASTRAL

Localización
CL ARROZ LIDO 14
ISLA MAYOR (SEVILLA)

Superficie gráfica
353 m²

Código Seguro de Verificación	IV7DQP37LQ5Z5NB35UXTF5SCH4	Fecha	17/05/2022 09:38:19
Normativa	Este documento incorpora firma electrónica reconocida de acuerdo a la ley 6/2020, de 11 de noviembre, reguladora de determinados aspectos de los servicios electrónicos de confianza.		
Firmante	AURORA FRANCISCA BOTELLA FERNANDEZ (FIRMANTE_01)		
Url de verificación	https://portal.dipusevilla.es/vfirma/code/IV7DQP37LQ5Z5NB35UXTF5SCH4	Página	298/445



TITULARIDAD

Apellidos Nombre/Razón Social

CAMBOU SA

NIF/NIE

A41387390

Domicilio fiscal

CL GENOVA 6 Pl:04 Pt:A

41010 SEVILLA (SEVILLA)

Derecho

100,00% de Propiedad

Fecha de modificación en Catastro

16/11/2009

Fecha de la alteración

02/04/2009

Expediente

38440.41/9

Código Seguro de Verificación	IV7DQP37LQ5Z5NB35UXTF5SCH4	Fecha	17/05/2022 09:38:19
Normativa	Este documento incorpora firma electrónica reconocida de acuerdo a la ley 6/2020, de 11 de noviembre, reguladora de determinados aspectos de los servicios electrónicos de confianza.		
Firmante	AURORA FRANCISCA BOTELLA FERNANDEZ (FIRMANTE_01)		
Url de verificación	https://portal.dipusevilla.es/vfirma/code/IV7DQP37LQ5Z5NB35UXTF5SCH4	Página	299/445



Consulta y certificación de Bien Inmueble**FECHA Y HORA**

Fecha
29/10/2021

Hora
14:11:56

DATOS DESCRIPTIVOS DEL INMUEBLE

Referencia catastral
2344807QB5124S0001TA

Localización
CL ARROZ LIDO 12 Suelo
41150 ISLA MAYOR (SEVILLA)

Clase
Urbano

Uso principal
Suelo sin edif.

Valor catastral
11.783,71 €

Año valor
2021

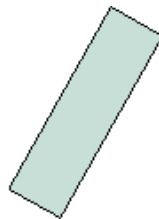
Valor catastral suelo
11.783,71 €

Valor catastral construcción
0,00 €

Fecha de modificación en Catastro
16/11/2009

Fecha de la alteración
02/04/2009

Expediente
38440.41/9

PARCELA CATASTRAL

Localización
CL ARROZ LIDO 12
ISLA MAYOR (SEVILLA)

Superficie gráfica
356 m²

Código Seguro de Verificación	IV7DQP37LQ5Z5NB35UXTF5SCH4	Fecha	17/05/2022 09:38:19
Normativa	Este documento incorpora firma electrónica reconocida de acuerdo a la ley 6/2020, de 11 de noviembre, reguladora de determinados aspectos de los servicios electrónicos de confianza.		
Firmante	AURORA FRANCISCA BOTELLA FERNANDEZ (FIRMANTE_01)		
Url de verificación	https://portal.dipusevilla.es/vfirma/code/IV7DQP37LQ5Z5NB35UXTF5SCH4	Página	300/445



TITULARIDAD

Apellidos Nombre/Razón Social

CAMBOU SA

NIF/NIE

A41387390

Domicilio fiscal

CL GENOVA 6 Pl:04 Pt:A

41010 SEVILLA (SEVILLA)

Derecho

100,00% de Propiedad

Fecha de modificación en Catastro

16/11/2009

Fecha de la alteración

02/04/2009

Expediente

38440.41/9

Código Seguro de Verificación	IV7DQP37LQ5Z5NB35UXTF5SCH4	Fecha	17/05/2022 09:38:19
Normativa	Este documento incorpora firma electrónica reconocida de acuerdo a la ley 6/2020, de 11 de noviembre, reguladora de determinados aspectos de los servicios electrónicos de confianza.		
Firmante	AURORA FRANCISCA BOTELLA FERNANDEZ (FIRMANTE_01)		
Url de verificación	https://portal.dipusevilla.es/vfirma/code/IV7DQP37LQ5Z5NB35UXTF5SCH4	Página	301/445



Consulta y certificación de Bien Inmueble**FECHA Y HORA**

Fecha
29/10/2021

Hora
14:19:27

DATOS DESCRIPTIVOS DEL INMUEBLE

Referencia catastral
2344808QB5124S0001FA

Localización
CL ARROZ LIDO 10 Suelo
41150 ISLA MAYOR (SEVILLA)

Clase
Urbano

Uso principal
Suelo sin edif.

Valor catastral
11.783,71 €

Año valor
2021

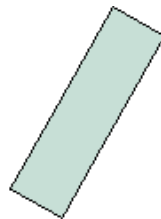
Valor catastral suelo
11.783,71 €

Valor catastral construcción
0,00 €

Fecha de modificación en Catastro
16/11/2009

Fecha de la alteración
02/04/2009

Expediente
38440.41/9

PARCELA CATASTRAL

Localización
CL ARROZ LIDO 10
ISLA MAYOR (SEVILLA)

Superficie gráfica
356 m²

Código Seguro de Verificación	IV7DQP37LQ5Z5NB35UXTF5SCH4	Fecha	17/05/2022 09:38:19
Normativa	Este documento incorpora firma electrónica reconocida de acuerdo a la ley 6/2020, de 11 de noviembre, reguladora de determinados aspectos de los servicios electrónicos de confianza.		
Firmante	AURORA FRANCISCA BOTELLA FERNANDEZ (FIRMANTE_01)		
Url de verificación	https://portal.dipusevilla.es/vfirma/code/IV7DQP37LQ5Z5NB35UXTF5SCH4	Página	302/445



TITULARIDAD

Apellidos Nombre/Razón Social

CAMBOU SA

NIF/NIE

A41387390

Domicilio fiscal

CL GENOVA 6 Pl:04 Pt:A

41010 SEVILLA (SEVILLA)

Derecho

100,00% de Propiedad

Fecha de modificación en Catastro

16/11/2009

Fecha de la alteración

02/04/2009

Expediente

38440.41/9

Código Seguro de Verificación	IV7DQP37LQ5Z5NB35UXTF5SCH4	Fecha	17/05/2022 09:38:19
Normativa	Este documento incorpora firma electrónica reconocida de acuerdo a la ley 6/2020, de 11 de noviembre, reguladora de determinados aspectos de los servicios electrónicos de confianza.		
Firmante	AURORA FRANCISCA BOTELLA FERNANDEZ (FIRMANTE_01)		
Url de verificación	https://portal.dipusevilla.es/vfirma/code/IV7DQP37LQ5Z5NB35UXTF5SCH4	Página	303/445



Consulta y certificación de Bien Inmueble**FECHA Y HORA**

Fecha
29/10/2021

Hora
14:12:18

DATOS DESCRIPTIVOS DEL INMUEBLE

Referencia catastral
2344809QB5124S0001MA

Localización
CL ARROZ LIDO 8 Suelo
41150 ISLA MAYOR (SEVILLA)

Clase
Urbano

Uso principal
Suelo sin edif.

Valor catastral
11.783,71 €

Año valor
2021

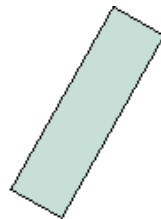
Valor catastral suelo
11.783,71 €

Valor catastral construcción
0,00 €

Fecha de modificación en Catastro
16/11/2009

Fecha de la alteración
02/04/2009

Expediente
38440.41/9

PARCELA CATASTRAL

Localización
CL ARROZ LIDO 8
ISLA MAYOR (SEVILLA)

Superficie gráfica
350 m²

Código Seguro de Verificación	IV7DQP37LQ5Z5NB35UXTF5SCH4	Fecha	17/05/2022 09:38:19
Normativa	Este documento incorpora firma electrónica reconocida de acuerdo a la ley 6/2020, de 11 de noviembre, reguladora de determinados aspectos de los servicios electrónicos de confianza.		
Firmante	AURORA FRANCISCA BOTELLA FERNANDEZ (FIRMANTE_01)		
Url de verificación	https://portal.dipusevilla.es/vfirma/code/IV7DQP37LQ5Z5NB35UXTF5SCH4	Página	304/445



TITULARIDAD

Apellidos Nombre/Razón Social

CAMBOU SA

NIF/NIE

A41387390

Domicilio fiscal

CL GENOVA 6 Pl:04 Pt:A

41010 SEVILLA (SEVILLA)

Derecho

100,00% de Propiedad

Fecha de modificación en Catastro

16/11/2009

Fecha de la alteración

02/04/2009

Expediente

38440.41/9

Código Seguro de Verificación	IV7DQP37LQ5Z5NB35UXTF5SCH4	Fecha	17/05/2022 09:38:19
Normativa	Este documento incorpora firma electrónica reconocida de acuerdo a la ley 6/2020, de 11 de noviembre, reguladora de determinados aspectos de los servicios electrónicos de confianza.		
Firmante	AURORA FRANCISCA BOTELLA FERNANDEZ (FIRMANTE_01)		
Url de verificación	https://portal.dipusevilla.es/vfirma/code/IV7DQP37LQ5Z5NB35UXTF5SCH4	Página	305/445



Consulta y certificación de Bien Inmueble**FECHA Y HORA**

Fecha
29/10/2021

Hora
14:12:36

DATOS DESCRIPTIVOS DEL INMUEBLE

Referencia catastral
2344810QB5124S0001TA

Localización
CL ARROZ LIDO 6 Suelo
41150 ISLA MAYOR (SEVILLA)

Clase
Urbano

Uso principal
Suelo sin edif.

Valor catastral
11.783,71 €

Año valor
2021

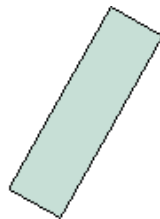
Valor catastral suelo
11.783,71 €

Valor catastral construcción
0,00 €

Fecha de modificación en Catastro
16/11/2009

Fecha de la alteración
02/04/2009

Expediente
38440.41/9

PARCELA CATASTRAL

Localización
CL ARROZ LIDO 6
ISLA MAYOR (SEVILLA)

Superficie gráfica
354 m²

Código Seguro de Verificación	IV7DQP37LQ5Z5NB35UXTF5SCH4	Fecha	17/05/2022 09:38:19
Normativa	Este documento incorpora firma electrónica reconocida de acuerdo a la ley 6/2020, de 11 de noviembre, reguladora de determinados aspectos de los servicios electrónicos de confianza.		
Firmante	AURORA FRANCISCA BOTELLA FERNANDEZ (FIRMANTE_01)		
Url de verificación	https://portal.dipusevilla.es/vfirma/code/IV7DQP37LQ5Z5NB35UXTF5SCH4	Página	306/445



TITULARIDAD

Apellidos Nombre/Razón Social

CAMBOU SA

NIF/NIE

A41387390

Domicilio fiscal

CL GENOVA 6 Pl:04 Pt:A

41010 SEVILLA (SEVILLA)

Derecho

100,00% de Propiedad

Fecha de modificación en Catastro

16/11/2009

Fecha de la alteración

02/04/2009

Expediente

38440.41/9

Código Seguro de Verificación	IV7DQP37LQ5Z5NB35UXTF5SCH4	Fecha	17/05/2022 09:38:19
Normativa	Este documento incorpora firma electrónica reconocida de acuerdo a la ley 6/2020, de 11 de noviembre, reguladora de determinados aspectos de los servicios electrónicos de confianza.		
Firmante	AURORA FRANCISCA BOTELLA FERNANDEZ (FIRMANTE_01)		
Url de verificación	https://portal.dipusevilla.es/vfirma/code/IV7DQP37LQ5Z5NB35UXTF5SCH4	Página	307/445

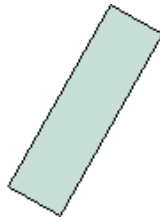


Consulta y certificación de Bien Inmueble**FECHA Y HORA**

Fecha
29/10/2021
Hora
14:12:55

DATOS DESCRIPTIVOS DEL INMUEBLE

Referencia catastral
2344811QB5124S0001FA
Localización
CL ARROZ LIDO 4 Suelo
41150 ISLA MAYOR (SEVILLA)
Clase
Urbano
Uso principal
Suelo sin edif.
Valor catastral
11.783,71 €
Año valor
2021
Valor catastral suelo
11.783,71 €
Valor catastral construcción
0,00 €
Fecha de modificación en Catastro
16/11/2009
Fecha de la alteración
02/04/2009
Expediente
38440.41/9

PARCELA CATASTRAL

Localización
CL ARROZ LIDO 4
ISLA MAYOR (SEVILLA)
Superficie gráfica
357 m²

Código Seguro de Verificación	IV7DQP37LQ5Z5NB35UXTF5SCH4	Fecha	17/05/2022 09:38:19
Normativa	Este documento incorpora firma electrónica reconocida de acuerdo a la ley 6/2020, de 11 de noviembre, reguladora de determinados aspectos de los servicios electrónicos de confianza.		
Firmante	AURORA FRANCISCA BOTELLA FERNANDEZ (FIRMANTE_01)		
Url de verificación	https://portal.dipusevilla.es/vfirma/code/IV7DQP37LQ5Z5NB35UXTF5SCH4	Página	308/445



TITULARIDAD

Apellidos Nombre/Razón Social

CAMBOU SA

NIF/NIE

A41387390

Domicilio fiscal

CL GENOVA 6 Pl:04 Pt:A

41010 SEVILLA (SEVILLA)

Derecho

100,00% de Propiedad

Fecha de modificación en Catastro

16/11/2009

Fecha de la alteración

02/04/2009

Expediente

38440.41/9

Código Seguro de Verificación	IV7DQP37LQ5Z5NB35UXTF5SCH4	Fecha	17/05/2022 09:38:19
Normativa	Este documento incorpora firma electrónica reconocida de acuerdo a la ley 6/2020, de 11 de noviembre, reguladora de determinados aspectos de los servicios electrónicos de confianza.		
Firmante	AURORA FRANCISCA BOTELLA FERNANDEZ (FIRMANTE_01)		
Url de verificación	https://portal.dipusevilla.es/vfirma/code/IV7DQP37LQ5Z5NB35UXTF5SCH4	Página	309/445



Consulta y certificación de Bien Inmueble**FECHA Y HORA**

Fecha
29/10/2021

Hora
14:13:25

DATOS DESCRIPTIVOS DEL INMUEBLE

Referencia catastral
2344812QB5124S0001MA

Localización
CL ARROZ LIDO 2 Suelo
41150 ISLA MAYOR (SEVILLA)

Clase
Urbano

Uso principal
Suelo sin edif.

Valor catastral
11.783,71 €

Año valor
2021

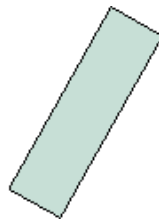
Valor catastral suelo
11.783,71 €

Valor catastral construcción
0,00 €

Fecha de modificación en Catastro
16/11/2009

Fecha de la alteración
02/04/2009

Expediente
38440.41/9

PARCELA CATASTRAL

Localización
CL ARROZ LIDO 2
ISLA MAYOR (SEVILLA)

Superficie gráfica
352 m²

Código Seguro de Verificación	IV7DQP37LQ5Z5NB35UXTF5SCH4	Fecha	17/05/2022 09:38:19
Normativa	Este documento incorpora firma electrónica reconocida de acuerdo a la ley 6/2020, de 11 de noviembre, reguladora de determinados aspectos de los servicios electrónicos de confianza.		
Firmante	AURORA FRANCISCA BOTELLA FERNANDEZ (FIRMANTE_01)		
Url de verificación	https://portal.dipusevilla.es/vfirma/code/IV7DQP37LQ5Z5NB35UXTF5SCH4	Página	310/445



TITULARIDAD

Apellidos Nombre/Razón Social

CAMBOU SA

NIF/NIE

A41387390

Domicilio fiscal

CL GENOVA 6 Pl:04 Pt:A

41010 SEVILLA (SEVILLA)

Derecho

100,00% de Propiedad

Fecha de modificación en Catastro

16/11/2009

Fecha de la alteración

02/04/2009

Expediente

38440.41/9

Código Seguro de Verificación	IV7DQP37LQ5Z5NB35UXTF5SCH4	Fecha	17/05/2022 09:38:19
Normativa	Este documento incorpora firma electrónica reconocida de acuerdo a la ley 6/2020, de 11 de noviembre, reguladora de determinados aspectos de los servicios electrónicos de confianza.		
Firmante	AURORA FRANCISCA BOTELLA FERNANDEZ (FIRMANTE_01)		
Url de verificación	https://portal.dipusevilla.es/vfirma/code/IV7DQP37LQ5Z5NB35UXTF5SCH4	Página	311/445



Consulta y certificación de Bien Inmueble**FECHA Y HORA**

Fecha
29/10/2021

Hora
14:13:43

DATOS DESCRIPTIVOS DEL INMUEBLE

Referencia catastral
2344813QB5124S0001OA

Localización
CL ARROZ BAHIA 23 Suelo
41150 ISLA MAYOR (SEVILLA)

Clase
Urbano

Uso principal
Suelo sin edif.

Valor catastral
8.870,88 €

Año valor
2021

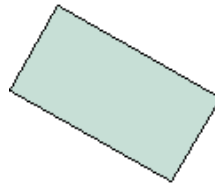
Valor catastral suelo
8.870,88 €

Valor catastral construcción
0,00 €

Fecha de modificación en Catastro
16/11/2009

Fecha de la alteración
02/04/2009

Expediente
38440.41/9

PARCELA CATASTRAL

Localización
CL ARROZ BAHIA 23
ISLA MAYOR (SEVILLA)

Superficie gráfica
268 m²

Código Seguro de Verificación	IV7DQP37LQ5Z5NB35UXTF5SCH4	Fecha	17/05/2022 09:38:19
Normativa	Este documento incorpora firma electrónica reconocida de acuerdo a la ley 6/2020, de 11 de noviembre, reguladora de determinados aspectos de los servicios electrónicos de confianza.		
Firmante	AURORA FRANCISCA BOTELLA FERNANDEZ (FIRMANTE_01)		
Url de verificación	https://portal.dipusevilla.es/vfirma/code/IV7DQP37LQ5Z5NB35UXTF5SCH4	Página	312/445



TITULARIDAD

Apellidos Nombre/Razón Social

CAMBOU SA

NIF/NIE

A41387390

Domicilio fiscal

CL GENOVA 6 Pl:04 Pt:A

41010 SEVILLA (SEVILLA)

Derecho

100,00% de Propiedad

Fecha de modificación en Catastro

16/11/2009

Fecha de la alteración

02/04/2009

Expediente

38440.41/9

Código Seguro de Verificación	IV7DQP37LQ5Z5NB35UXTF5SCH4	Fecha	17/05/2022 09:38:19
Normativa	Este documento incorpora firma electrónica reconocida de acuerdo a la ley 6/2020, de 11 de noviembre, reguladora de determinados aspectos de los servicios electrónicos de confianza.		
Firmante	AURORA FRANCISCA BOTELLA FERNANDEZ (FIRMANTE_01)		
Url de verificación	https://portal.dipusevilla.es/vfirma/code/IV7DQP37LQ5Z5NB35UXTF5SCH4	Página	313/445



Consulta y certificación de Bien Inmueble**FECHA Y HORA**

Fecha
29/10/2021

Hora
14:14:02

DATOS DESCRIPTIVOS DEL INMUEBLE

Referencia catastral
2344814QB5124S0001KA

Localización
CL ARROZ BAHIA 21 Suelo
41150 ISLA MAYOR (SEVILLA)

Clase
Urbano

Uso principal
Suelo sin edif.

Valor catastral
8.705,38 €

Año valor
2021

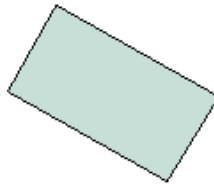
Valor catastral suelo
8.705,38 €

Valor catastral construcción
0,00 €

Fecha de modificación en Catastro
16/11/2009

Fecha de la alteración
02/04/2009

Expediente
38440.41/9

PARCELA CATASTRAL

Localización
CL ARROZ BAHIA 21
ISLA MAYOR (SEVILLA)

Superficie gráfica
265 m²

Código Seguro de Verificación	IV7DQP37LQ5Z5NB35UXTF5SCH4	Fecha	17/05/2022 09:38:19
Normativa	Este documento incorpora firma electrónica reconocida de acuerdo a la ley 6/2020, de 11 de noviembre, reguladora de determinados aspectos de los servicios electrónicos de confianza.		
Firmante	AURORA FRANCISCA BOTELLA FERNANDEZ (FIRMANTE_01)		
Url de verificación	https://portal.dipusevilla.es/vfirma/code/IV7DQP37LQ5Z5NB35UXTF5SCH4	Página	314/445



TITULARIDAD

Apellidos Nombre/Razón Social

CAMBOU SA

NIF/NIE

A41387390

Domicilio fiscal

CL GENOVA 6 Pl:04 Pt:A

41010 SEVILLA (SEVILLA)

Derecho

100,00% de Propiedad

Fecha de modificación en Catastro

16/11/2009

Fecha de la alteración

02/04/2009

Expediente

38440.41/9

Código Seguro de Verificación	IV7DQP37LQ5Z5NB35UXTF5SCH4	Fecha	17/05/2022 09:38:19
Normativa	Este documento incorpora firma electrónica reconocida de acuerdo a la ley 6/2020, de 11 de noviembre, reguladora de determinados aspectos de los servicios electrónicos de confianza.		
Firmante	AURORA FRANCISCA BOTELLA FERNANDEZ (FIRMANTE_01)		
Url de verificación	https://portal.dipusevilla.es/vfirma/code/IV7DQP37LQ5Z5NB35UXTF5SCH4	Página	315/445

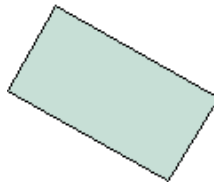


Consulta y certificación de Bien Inmueble**FECHA Y HORA**

Fecha
29/10/2021
Hora
14:14:22

DATOS DESCRIPTIVOS DEL INMUEBLE

Referencia catastral
2344815QB5124S0001RA
Localización
CL ARROZ BAHIA 19 Suelo
41150 ISLA MAYOR (SEVILLA)
Clase
Urbano
Uso principal
Suelo sin edif.
Valor catastral
8.572,98 €
Año valor
2021
Valor catastral suelo
8.572,98 €
Valor catastral construcción
0,00 €
Fecha de modificación en Catastro
16/11/2009
Fecha de la alteración
02/04/2009
Expediente
38440.41/9

PARCELA CATASTRAL

Localización
CL ARROZ BAHIA 19
ISLA MAYOR (SEVILLA)
Superficie gráfica
250 m²

Código Seguro de Verificación	IV7DQP37LQ5Z5NB35UXTF5SCH4	Fecha	17/05/2022 09:38:19
Normativa	Este documento incorpora firma electrónica reconocida de acuerdo a la ley 6/2020, de 11 de noviembre, reguladora de determinados aspectos de los servicios electrónicos de confianza.		
Firmante	AURORA FRANCISCA BOTELLA FERNANDEZ (FIRMANTE_01)		
Url de verificación	https://portal.dipusevilla.es/vfirma/code/IV7DQP37LQ5Z5NB35UXTF5SCH4	Página	316/445



TITULARIDAD

Apellidos Nombre/Razón Social

CAMBOU SA

NIF/NIE

A41387390

Domicilio fiscal

CL GENOVA 6 Pl:04 Pt:A

41010 SEVILLA (SEVILLA)

Derecho

100,00% de Propiedad

Fecha de modificación en Catastro

16/11/2009

Fecha de la alteración

02/04/2009

Expediente

38440.41/9

Código Seguro de Verificación	IV7DQP37LQ5Z5NB35UXTF5SCH4	Fecha	17/05/2022 09:38:19
Normativa	Este documento incorpora firma electrónica reconocida de acuerdo a la ley 6/2020, de 11 de noviembre, reguladora de determinados aspectos de los servicios electrónicos de confianza.		
Firmante	AURORA FRANCISCA BOTELLA FERNANDEZ (FIRMANTE_01)		
Url de verificación	https://portal.dipusevilla.es/vfirma/code/IV7DQP37LQ5Z5NB35UXTF5SCH4	Página	317/445



Consulta y certificación de Bien Inmueble**FECHA Y HORA**

Fecha
28/10/2021

Hora
14:32:31

DATOS DESCRIPTIVOS DEL INMUEBLE

Referencia catastral
2344816QB5124S0001DA

Localización
CL ARROZ BALILLA Suelo
41150 ISLA MAYOR (SEVILLA)

Clase
Urbano

Uso principal
Suelo sin edif.

Valor catastral
22.683,64 €

Año valor
2021

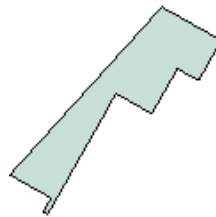
Valor catastral suelo
22.683,64 €

Valor catastral construcción
0,00 €

Fecha de modificación en Catastro
14/01/2016

Fecha de la alteración
28/12/2012

Expediente
653590.41/15

PARCELA CATASTRAL

Localización
CL ARROZ BALILLA
ISLA MAYOR (SEVILLA)

Superficie gráfica
6.852 m²

Código Seguro de Verificación	IV7DQP37LQ5Z5NB35UXTF5SCH4	Fecha	17/05/2022 09:38:19
Normativa	Este documento incorpora firma electrónica reconocida de acuerdo a la ley 6/2020, de 11 de noviembre, reguladora de determinados aspectos de los servicios electrónicos de confianza.		
Firmante	AURORA FRANCISCA BOTELLA FERNANDEZ (FIRMANTE_01)		
Url de verificación	https://portal.dipusevilla.es/vfirma/code/IV7DQP37LQ5Z5NB35UXTF5SCH4	Página	318/445



TITULARIDAD

Apellidos Nombre/Razón Social
AYUNTAMIENTO DE ISLA MAYOR

NIF/NIE
P4110500H

Domicilio fiscal
CL VIRGEN DEL CARMEN 12
41140 ISLA MAYOR (SEVILLA)

Derecho
100,00% de Propiedad

Fecha de modificación en Catastro
17/03/2010

Fecha de la alteración
27/04/2008

Expediente
132114.41/9

Código Seguro de Verificación	IV7DQP37LQ5Z5NB35UXTF5SCH4	Fecha	17/05/2022 09:38:19
Normativa	Este documento incorpora firma electrónica reconocida de acuerdo a la ley 6/2020, de 11 de noviembre, reguladora de determinados aspectos de los servicios electrónicos de confianza.		
Firmante	AURORA FRANCISCA BOTELLA FERNANDEZ (FIRMANTE_01)		
Url de verificación	https://portal.dipusevilla.es/vfirma/code/IV7DQP37LQ5Z5NB35UXTF5SCH4	Página	319/445



Consulta y certificación de Bien Inmueble**FECHA Y HORA**

Fecha
28/10/2021

Hora
14:52:12

DATOS DESCRIPTIVOS DEL INMUEBLE

Referencia catastral
2344817QB5124S0001XA

Localización
CL ARROZ LIDO 24 Suelo
41150 ISLA MAYOR (SEVILLA)

Clase
Urbano

Uso principal
Suelo sin edif.

Valor catastral
139.219,96 €

Año valor
2021

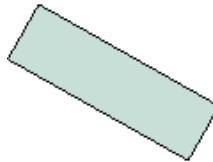
Valor catastral suelo
139.219,96 €

Valor catastral construcción
0,00 €

Fecha de modificación en Catastro
14/01/2016

Fecha de la alteración
28/12/2012

Expediente
653590.41/15

PARCELA CATASTRAL

Localización
CL ARROZ LIDO 24
ISLA MAYOR (SEVILLA)

Superficie gráfica
4.206 m²

Código Seguro de Verificación	IV7DQP37LQ5Z5NB35UXTF5SCH4	Fecha	17/05/2022 09:38:19
Normativa	Este documento incorpora firma electrónica reconocida de acuerdo a la ley 6/2020, de 11 de noviembre, reguladora de determinados aspectos de los servicios electrónicos de confianza.		
Firmante	AURORA FRANCISCA BOTELLA FERNANDEZ (FIRMANTE_01)		
Url de verificación	https://portal.dipusevilla.es/vfirma/code/IV7DQP37LQ5Z5NB35UXTF5SCH4	Página	320/445



TITULARIDAD

Apellidos Nombre/Razón Social

BAIBOR ASESORES SL

NIF/NIE

B91657551

Domicilio fiscal

AV BLAS INFANTE 3

41140 ISLA MAYOR (SEVILLA)

Derecho

100,00% de Propiedad

Fecha de modificación en Catastro

05/07/2017

Fecha de la alteración

10/04/2017

Expediente

804381.41/17

Código Seguro de Verificación	IV7DQP37LQ5Z5NB35UXTF5SCH4	Fecha	17/05/2022 09:38:19
Normativa	Este documento incorpora firma electrónica reconocida de acuerdo a la ley 6/2020, de 11 de noviembre, reguladora de determinados aspectos de los servicios electrónicos de confianza.		
Firmante	AURORA FRANCISCA BOTELLA FERNANDEZ (FIRMANTE_01)		
Url de verificación	https://portal.dipusevilla.es/vfirma/code/IV7DQP37LQ5Z5NB35UXTF5SCH4	Página	321/445



Consulta y certificación de Bien Inmueble**FECHA Y HORA**

Fecha
29/10/2021

Hora
14:06:00

DATOS DESCRIPTIVOS DEL INMUEBLE

Referencia catastral
2344818QB5124S0001IA

Localización
CL ARROZ BALILLA
41140 ISLA MAYOR (SEVILLA)

Clase
Urbano

Uso principal
Industrial

Superficie construida(*)
546 m²

Año construcción
2005

Valor catastral
206.794,27 €

Año valor
2021

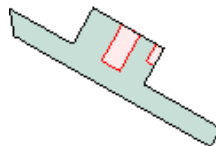
Valor catastral suelo
145.475,92 €

Valor catastral construcción
61.318,35 €

Fecha de modificación en Catastro
09/06/2021

Fecha de la alteración
09/06/2021

Expediente
305255.41/21

PARCELA CATASTRAL

Parcela construida sin división horizontal

Localización

<https://www.sedecatastro.gob.es/CYCBienInmueble/SECImprimirDatos.aspx?RefC=2344818QB5124S0001IA&del=41&mun=104&UrbRus=U&fin...> 1/2

Código Seguro de Verificación	IV7DQP37LQ5Z5NB35UXTF5SCH4	Fecha	17/05/2022 09:38:19
Normativa	Este documento incorpora firma electrónica reconocida de acuerdo a la ley 6/2020, de 11 de noviembre, reguladora de determinados aspectos de los servicios electrónicos de confianza.		
Firmante	AURORA FRANCISCA BOTELLA FERNANDEZ (FIRMANTE_01)		
Url de verificación	https://portal.dipusevilla.es/vfirma/code/IV7DQP37LQ5Z5NB35UXTF5SCH4	Página	322/445



CL ARROZ BALILLA
 ISLA MAYOR (SEVILLA)
 Superficie gráfica
 4.395 m²

TITULARIDAD

Apellidos Nombre/Razón Social
 RAMIREZ LUQUE JOSE MANUEL
 NIF/NIE
 34051531P
 Domicilio fiscal
 CL ARROZ BALILLA
 41140 ISLA MAYOR (SEVILLA)
 Derecho
 100,00% de Propiedad
 Fecha de modificación en Catastro
 17/03/2010
 Fecha de la alteración
 01/03/2005
 Expediente
 132114.41/9

CONSTRUCCIÓN

Uso principal	Escalera	Planta	Puerta	Superficie m ²
ALMACEN	1	00	01	450
ALMACEN	1	00	02	96

Código Seguro de Verificación	IV7DQP37LQ5Z5NB35UXTF5SCH4	Fecha	17/05/2022 09:38:19
Normativa	Este documento incorpora firma electrónica reconocida de acuerdo a la ley 6/2020, de 11 de noviembre, reguladora de determinados aspectos de los servicios electrónicos de confianza.		
Firmante	AURORA FRANCISCA BOTELLA FERNANDEZ (FIRMANTE_01)		
Url de verificación	https://portal.dipusevilla.es/vfirma/code/IV7DQP37LQ5Z5NB35UXTF5SCH4	Página	323/445



Consulta y certificación de Bien Inmueble**FECHA Y HORA**

Fecha
28/10/2021

Hora
14:51:27

DATOS DESCRIPTIVOS DEL INMUEBLE

Referencia catastral
2344819QB5124S0001JA

Localización
CL ARROZ BALILLA Suelo
41150 ISLA MAYOR (SEVILLA)

Clase
Urbano

Uso principal
Suelo sin edif.

Valor catastral
20.853,19 €

Año valor
2021

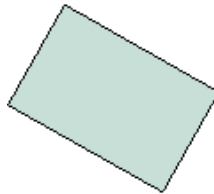
Valor catastral suelo
20.853,19 €

Valor catastral construcción
0,00 €

Fecha de modificación en Catastro
17/03/2010

Fecha de la alteración
27/04/2008

Expediente
132114.41/9

PARCELA CATASTRAL

Localización
CL ARROZ BALILLA
ISLA MAYOR (SEVILLA)

Superficie gráfica
840 m²

Código Seguro de Verificación	IV7DQP37LQ5Z5NB35UXTF5SCH4	Fecha	17/05/2022 09:38:19
Normativa	Este documento incorpora firma electrónica reconocida de acuerdo a la ley 6/2020, de 11 de noviembre, reguladora de determinados aspectos de los servicios electrónicos de confianza.		
Firmante	AURORA FRANCISCA BOTELLA FERNANDEZ (FIRMANTE_01)		
Url de verificación	https://portal.dipusevilla.es/vfirma/code/IV7DQP37LQ5Z5NB35UXTF5SCH4	Página	324/445



TITULARIDAD

Apellidos Nombre/Razón Social
AYUNTAMIENTO DE ISLA MAYOR

NIF/NIE
P4110500H

Domicilio fiscal
CL VIRGEN DEL CARMEN 12
41140 ISLA MAYOR (SEVILLA)

Derecho
100,00% de Propiedad

Fecha de modificación en Catastro
17/03/2010

Fecha de la alteración
27/04/2008

Expediente
132114.41/9

Código Seguro de Verificación	IV7DQP37LQ5Z5NB35UXTF5SCH4	Fecha	17/05/2022 09:38:19
Normativa	Este documento incorpora firma electrónica reconocida de acuerdo a la ley 6/2020, de 11 de noviembre, reguladora de determinados aspectos de los servicios electrónicos de confianza.		
Firmante	AURORA FRANCISCA BOTELLA FERNANDEZ (FIRMANTE_01)		
Url de verificación	https://portal.dipusevilla.es/vfirma/code/IV7DQP37LQ5Z5NB35UXTF5SCH4	Página	325/445

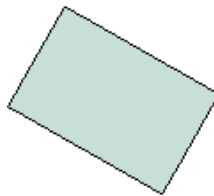


Consulta y certificación de Bien Inmueble**FECHA Y HORA**

Fecha
28/10/2021
Hora
14:51:46

DATOS DESCRIPTIVOS DEL INMUEBLE

Referencia catastral
2344820QB5124S0001XA
Localización
CL ARROZ BALILLA Suelo
41150 ISLA MAYOR (SEVILLA)
Clase
Urbano
Uso principal
Suelo sin edif.
Valor catastral
27.804,26 €
Año valor
2021
Valor catastral suelo
27.804,26 €
Valor catastral construcción
0,00 €
Fecha de modificación en Catastro
17/03/2010
Fecha de la alteración
27/04/2008
Expediente
132114.41/9

PARCELA CATASTRAL

Localización
CL ARROZ BALILLA
ISLA MAYOR (SEVILLA)
Superficie gráfica
840 m²

Código Seguro de Verificación	IV7DQP37LQ5Z5NB35UXTF5SCH4	Fecha	17/05/2022 09:38:19
Normativa	Este documento incorpora firma electrónica reconocida de acuerdo a la ley 6/2020, de 11 de noviembre, reguladora de determinados aspectos de los servicios electrónicos de confianza.		
Firmante	AURORA FRANCISCA BOTELLA FERNANDEZ (FIRMANTE_01)		
Url de verificación	https://portal.dipusevilla.es/vfirma/code/IV7DQP37LQ5Z5NB35UXTF5SCH4	Página	326/445



TITULARIDAD

Apellidos Nombre/Razón Social
AYUNTAMIENTO DE ISLA MAYOR

NIF/NIE
P4110500H

Domicilio fiscal
CL VIRGEN DEL CARMEN 12
41140 ISLA MAYOR (SEVILLA)

Derecho
100,00% de Propiedad

Fecha de modificación en Catastro
17/03/2010

Fecha de la alteración
27/04/2008

Expediente
132114.41/9

Código Seguro de Verificación	IV7DQP37LQ5Z5NB35UXTF5SCH4	Fecha	17/05/2022 09:38:19
Normativa	Este documento incorpora firma electrónica reconocida de acuerdo a la ley 6/2020, de 11 de noviembre, reguladora de determinados aspectos de los servicios electrónicos de confianza.		
Firmante	AURORA FRANCISCA BOTELLA FERNANDEZ (FIRMANTE_01)		
Url de verificación	https://portal.dipusevilla.es/vfirma/code/IV7DQP37LQ5Z5NB35UXTF5SCH4	Página	327/445



Consulta y certificación de Bien Inmueble**FECHA Y HORA**

Fecha
29/10/2021

Hora
10:33:28

DATOS DESCRIPTIVOS DEL INMUEBLE

Referencia catastral
2344821QB5124S0001IA

Localización
CL ARROZ BALILLA PP.3 PARC 2-1 NAVES 1 Y 2
41150 ISLA MAYOR (SEVILLA)

Clase
Urbano

Uso principal
Industrial

Superficie construida(*)
432 m²

Año construcción
2008

Valor catastral
75.377,94 €

Año valor
2021

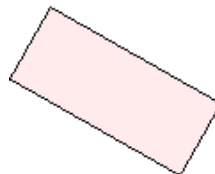
Valor catastral suelo
17.159,20 €

Valor catastral construcción
58.218,74 €

Fecha de modificación en Catastro
17/03/2010

Fecha de la alteración
27/04/2008

Expediente
132114.41/9

PARCELA CATASTRAL

Parcela construida sin división horizontal

Localización

Código Seguro de Verificación	IV7DQP37LQ5Z5NB35UXTF5SCH4	Fecha	17/05/2022 09:38:19
Normativa	Este documento incorpora firma electrónica reconocida de acuerdo a la ley 6/2020, de 11 de noviembre, reguladora de determinados aspectos de los servicios electrónicos de confianza.		
Firmante	AURORA FRANCISCA BOTELLA FERNANDEZ (FIRMANTE_01)		
Url de verificación	https://portal.dipusevilla.es/vfirma/code/IV7DQP37LQ5Z5NB35UXTF5SCH4	Página	328/445



CL ARROZ BALILLA PP.3 PARC 2-1 NAVES 1 Y 2
ISLA MAYOR (SEVILLA)

Superficie gráfica
432 m²

TITULARIDAD

Apellidos Nombre/Razón Social
MOVIDRENIOS SL

NIF/NIE
B98084601

Domicilio fiscal
CL PERU 34
41930 BORMUJOS (SEVILLA)

Derecho
100,00% de Propiedad

Fecha de modificación en Catastro
04/03/2021

Fecha de la alteración
28/01/2021

Expediente
4568504.98/21

CONSTRUCCIÓN

Uso principal	Escalera	Planta	Puerta	Superficie m ²
ALMACEN	1	00	01	216
ALMACEN	1	00	02	216

Código Seguro de Verificación	IV7DQP37LQ5Z5NB35UXTF5SCH4	Fecha	17/05/2022 09:38:19
Normativa	Este documento incorpora firma electrónica reconocida de acuerdo a la ley 6/2020, de 11 de noviembre, reguladora de determinados aspectos de los servicios electrónicos de confianza.		
Firmante	AURORA FRANCISCA BOTELLA FERNANDEZ (FIRMANTE_01)		
Url de verificación	https://portal.dipusevilla.es/vfirma/code/IV7DQP37LQ5Z5NB35UXTF5SCH4	Página	329/445



Consulta y certificación de Bien Inmueble**FECHA Y HORA**

Fecha
28/10/2021

Hora
14:46:33

DATOS DESCRIPTIVOS DEL INMUEBLE

Referencia catastral
2344823QB5124S0001EA

Localización
CL ARROZ BALILLA Suelo
41150 ISLA MAYOR (SEVILLA)

Clase
Urbano

Uso principal
Suelo sin edif.

Valor catastral
5.593,94 €

Año valor
2021

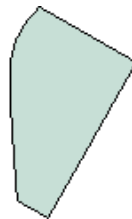
Valor catastral suelo
5.593,94 €

Valor catastral construcción
0,00 €

Fecha de modificación en Catastro
17/03/2010

Fecha de la alteración
27/04/2008

Expediente
132114.41/9

PARCELA CATASTRAL

Localización
CL ARROZ BALILLA
ISLA MAYOR (SEVILLA)

Superficie gráfica
1.690 m²

Código Seguro de Verificación	IV7DQP37LQ5Z5NB35UXTF5SCH4	Fecha	17/05/2022 09:38:19
Normativa	Este documento incorpora firma electrónica reconocida de acuerdo a la ley 6/2020, de 11 de noviembre, reguladora de determinados aspectos de los servicios electrónicos de confianza.		
Firmante	AURORA FRANCISCA BOTELLA FERNANDEZ (FIRMANTE_01)		
Url de verificación	https://portal.dipusevilla.es/vfirma/code/IV7DQP37LQ5Z5NB35UXTF5SCH4	Página	330/445



TITULARIDAD

Apellidos Nombre/Razón Social
AYUNTAMIENTO DE ISLA MAYOR

NIF/NIE
P4110500H

Domicilio fiscal
CL VIRGEN DEL CARMEN 12
41140 ISLA MAYOR (SEVILLA)

Derecho
100,00% de Propiedad

Fecha de modificación en Catastro
17/03/2010

Fecha de la alteración
27/04/2008

Expediente
132114.41/9

Código Seguro de Verificación	IV7DQP37LQ5Z5NB35UXTF5SCH4	Fecha	17/05/2022 09:38:19
Normativa	Este documento incorpora firma electrónica reconocida de acuerdo a la ley 6/2020, de 11 de noviembre, reguladora de determinados aspectos de los servicios electrónicos de confianza.		
Firmante	AURORA FRANCISCA BOTELLA FERNANDEZ (FIRMANTE_01)		
Url de verificación	https://portal.dipusevilla.es/vfirma/code/IV7DQP37LQ5Z5NB35UXTF5SCH4	Página	331/445



Consulta y certificación de Bien Inmueble**FECHA Y HORA**

Fecha
29/10/2021

Hora
14:01:15

DATOS DESCRIPTIVOS DEL INMUEBLE

Referencia catastral
2344825QB5124S0001ZA

Localización
CL ARROZ BALILLA 20
41150 ISLA MAYOR (SEVILLA)

Clase
Urbano

Uso principal
Industrial

Superficie construida(*)
352 m²

Año construcción
2014

Valor catastral
48.835,65 €

Año valor
2021

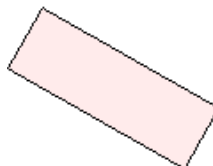
Valor catastral suelo
1.398,15 €

Valor catastral construcción
47.437,50 €

Fecha de modificación en Catastro
02/10/2015

Fecha de la alteración
07/11/2014

Expediente
813002.41/15

PARCELA CATASTRAL

Parcela construida sin división horizontal

Localización

Código Seguro de Verificación	IV7DQP37LQ5Z5NB35UXTF5SCH4	Fecha	17/05/2022 09:38:19
Normativa	Este documento incorpora firma electrónica reconocida de acuerdo a la ley 6/2020, de 11 de noviembre, reguladora de determinados aspectos de los servicios electrónicos de confianza.		
Firmante	AURORA FRANCISCA BOTELLA FERNANDEZ (FIRMANTE_01)		
Url de verificación	https://portal.dipusevilla.es/vfirma/code/IV7DQP37LQ5Z5NB35UXTF5SCH4	Página	332/445



CL ARROZ BALILLA 20
ISLA MAYOR (SEVILLA)

Superficie gráfica
352 m²

TITULARIDAD

Apellidos Nombre/Razón Social
BANCO BILBAO VIZCAYA ARGENTARIA SA

NIF/NIE
A48265169

Domicilio fiscal
PZ SAN NICOLAS 4
48005 BILBAO (BIZKAIA)

Derecho
100,00% de Propiedad

Fecha de modificación en Catastro
21/12/2017

Fecha de la alteración
13/03/2015

Expediente
75796005.98/17

CONSTRUCCIÓN

Uso principal	Escalera	Planta	Puerta	Superficie m ²
ALMACEN	1	00	01	352

Código Seguro de Verificación	IV7DQP37LQ5Z5NB35UXTF5SCH4	Fecha	17/05/2022 09:38:19
Normativa	Este documento incorpora firma electrónica reconocida de acuerdo a la ley 6/2020, de 11 de noviembre, reguladora de determinados aspectos de los servicios electrónicos de confianza.		
Firmante	AURORA FRANCISCA BOTELLA FERNANDEZ (FIRMANTE_01)		
Url de verificación	https://portal.dipusevilla.es/vfirma/code/IV7DQP37LQ5Z5NB35UXTF5SCH4	Página	333/445



Consulta y certificación de Bien Inmueble**FECHA Y HORA**

Fecha
29/10/2021

Hora
14:01:49

DATOS DESCRIPTIVOS DEL INMUEBLE

Referencia catastral
2344826QB5124S0001UA

Localización
CL ARROZ BALILLA 21
41150 ISLA MAYOR (SEVILLA)

Clase
Urbano

Uso principal
Industrial

Superficie construida(*)
432 m²

Año construcción
2014

Valor catastral
59.934,65 €

Año valor
2021

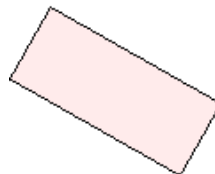
Valor catastral suelo
1.715,90 €

Valor catastral construcción
58.218,75 €

Fecha de modificación en Catastro
02/10/2015

Fecha de la alteración
07/11/2014

Expediente
813002.41/15

PARCELA CATASTRAL

Parcela construida sin división horizontal

Localización

Código Seguro de Verificación	IV7DQP37LQ5Z5NB35UXTF5SCH4	Fecha	17/05/2022 09:38:19
Normativa	Este documento incorpora firma electrónica reconocida de acuerdo a la ley 6/2020, de 11 de noviembre, reguladora de determinados aspectos de los servicios electrónicos de confianza.		
Firmante	AURORA FRANCISCA BOTELLA FERNANDEZ (FIRMANTE_01)		
Url de verificación	https://portal.dipusevilla.es/vfirma/code/IV7DQP37LQ5Z5NB35UXTF5SCH4	Página	334/445



CL ARROZ BALILLA 21
ISLA MAYOR (SEVILLA)

Superficie gráfica
432 m²

TITULARIDAD

Apellidos Nombre/Razón Social
SERVICIOS AGRICOLAS FERRANDO, S.L.

NIF/NIE
B90123837

Domicilio fiscal
CL ANTONIO MOSCAD 12
41140 ISLA MAYOR (SEVILLA)

Derecho
100,00% de Propiedad

Fecha de modificación en Catastro
02/10/2015

Fecha de la alteración
02/04/2014

Expediente
813002.41/15

CONSTRUCCIÓN

Uso principal	Escalera	Planta	Puerta	Superficie m ²
ALMACEN	1	00	01	432

Código Seguro de Verificación	IV7DQP37LQ5Z5NB35UXTF5SCH4	Fecha	17/05/2022 09:38:19
Normativa	Este documento incorpora firma electrónica reconocida de acuerdo a la ley 6/2020, de 11 de noviembre, reguladora de determinados aspectos de los servicios electrónicos de confianza.		
Firmante	AURORA FRANCISCA BOTELLA FERNANDEZ (FIRMANTE_01)		
Url de verificación	https://portal.dipusevilla.es/vfirma/code/IV7DQP37LQ5Z5NB35UXTF5SCH4	Página	335/445

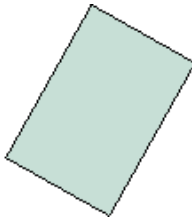


Consulta y certificación de Bien Inmueble**FECHA Y HORA**

Fecha
28/10/2021
Hora
14:49:16

DATOS DESCRIPTIVOS DEL INMUEBLE

Referencia catastral
2344827QB5124S0001HA
Localización
CL ARROZ LIDO 26 Suelo
41140 ISLA MAYOR (SEVILLA)
Clase
Urbano
Uso principal
Suelo sin edif.
Valor catastral
28.598,67 €
Año valor
2021
Valor catastral suelo
28.598,67 €
Valor catastral construcción
0,00 €
Fecha de modificación en Catastro
14/01/2016
Fecha de la alteración
28/12/2012
Expediente
653590.41/15

PARCELA CATASTRAL

Localización
CL ARROZ LIDO 26
ISLA MAYOR (SEVILLA)
Superficie gráfica
864 m²

Código Seguro de Verificación	IV7DQP37LQ5Z5NB35UXTF5SCH4	Fecha	17/05/2022 09:38:19
Normativa	Este documento incorpora firma electrónica reconocida de acuerdo a la ley 6/2020, de 11 de noviembre, reguladora de determinados aspectos de los servicios electrónicos de confianza.		
Firmante	AURORA FRANCISCA BOTELLA FERNANDEZ (FIRMANTE_01)		
Url de verificación	https://portal.dipusevilla.es/vfirma/code/IV7DQP37LQ5Z5NB35UXTF5SCH4	Página	336/445



TITULARIDAD

Apellidos Nombre/Razón Social

PRIMO LABORDA JOSE

NIF/NIE

27877892Y

Domicilio fiscal

CL PADRE MENDEZ CASARIEGO 6 Es:C Pl:01 Pt:A

41003 SEVILLA (SEVILLA)

Derecho

100,00% de Propiedad

Fecha de modificación en Catastro

04/07/2019

Fecha de la alteración

04/07/2019

Expediente

11308606.98/19

Código Seguro de Verificación	IV7DQP37LQ5Z5NB35UXTF5SCH4	Fecha	17/05/2022 09:38:19
Normativa	Este documento incorpora firma electrónica reconocida de acuerdo a la ley 6/2020, de 11 de noviembre, reguladora de determinados aspectos de los servicios electrónicos de confianza.		
Firmante	AURORA FRANCISCA BOTELLA FERNANDEZ (FIRMANTE_01)		
Url de verificación	https://portal.dipusevilla.es/vfirma/code/IV7DQP37LQ5Z5NB35UXTF5SCH4	Página	337/445



Consulta y certificación de Bien Inmueble**FECHA Y HORA**

Fecha
29/10/2021

Hora
11:32:23

DATOS DESCRIPTIVOS DEL INMUEBLE

Referencia catastral
2344822QB5124S0001JA

Localización
CL ARROZ BALILLA Es:1 Pl:00 Pt:03 PP.3 PARC-2
41150 ISLA MAYOR (SEVILLA)

Clase
Urbano

Uso principal
Industrial

Superficie construida(*)
320 m²

Año construcción
2008

Valor catastral
61.222,23 €

Año valor
2021

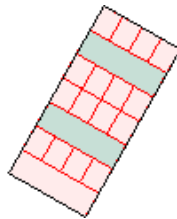
Valor catastral suelo
18.097,23 €

Valor catastral construcción
43.125,00 €

Fecha de modificación en Catastro
17/03/2010

Fecha de la alteración
27/04/2008

Expediente
132114.41/9

PARCELA CATASTRAL

Parcela con varios inmuebles (division horizontal)

Localización

Código Seguro de Verificación	IV7DQP37LQ5Z5NB35UXTF5SCH4	Fecha	17/05/2022 09:38:19
Normativa	Este documento incorpora firma electrónica reconocida de acuerdo a la ley 6/2020, de 11 de noviembre, reguladora de determinados aspectos de los servicios electrónicos de confianza.		
Firmante	AURORA FRANCISCA BOTELLA FERNANDEZ (FIRMANTE_01)		
Url de verificación	https://portal.dipusevilla.es/vfirma/code/IV7DQP37LQ5Z5NB35UXTF5SCH4	Página	338/445



CL ARROZ BALILLA PP.3 PARC-2
 ISLA MAYOR (SEVILLA)
 Superficie gráfica
 2.240 m²
 Participación del inmueble
 20,340000 %

TITULARIDAD

Apellidos Nombre/Razón Social
 ROMERO ASIAN FERNANDO

NIF/NIE
 28855437M

Domicilio fiscal
 CL VIRGEN DEL PILAR 27 ALFONSO XIII (ISLA MAYOR)
 41150 ISLA MAYOR (SEVILLA)

Derecho
 50,00% de Propiedad

Fecha de modificación en Catastro
 29/05/2020

Fecha de la alteración
 28/09/2011

Expediente
 620494.97/19

Apellidos Nombre/Razón Social
 SILVA BASCON MARIA DEL CARMEN

NIF/NIE
 34051721Z

Domicilio fiscal
 CL VIRGEN DEL PILAR 27 ALFONSO XIII (ISLA MAYOR)
 41150 ISLA MAYOR (SEVILLA)

Derecho
 50,00% de Propiedad

Fecha de modificación en Catastro
 29/05/2020

Fecha de la alteración
 28/09/2011

Expediente
 620494.97/19

CONSTRUCCIÓN

Uso principal	Escalera	Planta	Puerta	Superficie m ²
ALMACEN	1	00	03	320

Código Seguro de Verificación	IV7DQP37LQ5Z5NB35UXTF5SCH4	Fecha	17/05/2022 09:38:19
Normativa	Este documento incorpora firma electrónica reconocida de acuerdo a la ley 6/2020, de 11 de noviembre, reguladora de determinados aspectos de los servicios electrónicos de confianza.		
Firmante	AURORA FRANCISCA BOTELLA FERNANDEZ (FIRMANTE_01)		
Url de verificación	https://portal.dipusevilla.es/vfirma/code/IV7DQP37LQ5Z5NB35UXTF5SCH4	Página	339/445



Código Seguro de Verificación	IV7DQP37LQ5Z5NB35UXTF5SCH4	Fecha	17/05/2022 09:38:19
Normativa	Este documento incorpora firma electrónica reconocida de acuerdo a la ley 6/2020, de 11 de noviembre, reguladora de determinados aspectos de los servicios electrónicos de confianza.		
Firmante	AURORA FRANCISCA BOTELLA FERNANDEZ (FIRMANTE_01)		
Url de verificación	https://portal.dipusevilla.es/vfirma/code/IV7DQP37LQ5Z5NB35UXTF5SCH4	Página	340/445



Consulta y certificación de Bien Inmueble**FECHA Y HORA**

Fecha
29/10/2021

Hora
11:33:20

DATOS DESCRIPTIVOS DEL INMUEBLE

Referencia catastral
2344822QB5124S0002KS

Localización
CL ARROZ BALILLA Es:1 Pl:00 Pt:04 PP.3 PARC-2
41150 ISLA MAYOR (SEVILLA)

Clase
Urbano

Uso principal
Industrial

Superficie construida(*)
80 m²

Año construcción
2008

Valor catastral
15.194,32 €

Año valor
2021

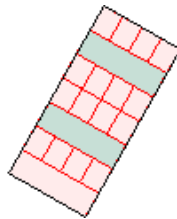
Valor catastral suelo
4.413,08 €

Valor catastral construcción
10.781,24 €

Fecha de modificación en Catastro
17/03/2010

Fecha de la alteración
27/04/2008

Expediente
132114.41/9

PARCELA CATASTRAL

Parcela con varios inmuebles (division horizontal)
Localización

<https://www.sedecatastro.gob.es/CYCBienInmueble/SECImprimirDatos.aspx?RefC=2344822QB5124S0002KS&del=41&mun=104&UrbRus=U&fi...> 1/3

Código Seguro de Verificación	IV7DQP37LQ5Z5NB35UXTF5SCH4	Fecha	17/05/2022 09:38:19
Normativa	Este documento incorpora firma electrónica reconocida de acuerdo a la ley 6/2020, de 11 de noviembre, reguladora de determinados aspectos de los servicios electrónicos de confianza.		
Firmante	AURORA FRANCISCA BOTELLA FERNANDEZ (FIRMANTE_01)		
Url de verificación	https://portal.dipusevilla.es/vfirma/code/IV7DQP37LQ5Z5NB35UXTF5SCH4	Página	341/445



CL ARROZ BALILLA PP.3 PARC-2
 ISLA MAYOR (SEVILLA)
 Superficie gráfica
 2.240 m²
 Participación del inmueble
 4,960000 %

TITULARIDAD

Apellidos Nombre/Razón Social
 CABEZAS VARGAS JOSE MARIO
 NIF/NIE
 48807447K
 Domicilio fiscal
 CL CADIZ 5 Pl:B Pt:A
 41140 ISLA MAYOR (SEVILLA)
 Derecho
 50,00% de Propiedad
 Fecha de modificación en Catastro
 02/03/2019
 Fecha de la alteración
 25/11/2008
 Expediente
 3564764.98/19

Apellidos Nombre/Razón Social
 CABEZA VARGAS ADOLFO
 NIF/NIE
 34052995T
 Domicilio fiscal
 CL VETA SOLA 45
 41140 ISLA MAYOR (SEVILLA)
 Derecho
 25,00% de Propiedad
 Fecha de modificación en Catastro
 28/05/2020
 Fecha de la alteración
 25/11/2008
 Expediente
 490517.97/19

Apellidos Nombre/Razón Social
 MURILLO JARAMILLO MILAGROS
 NIF/NIE
 34053633V
 Domicilio fiscal
 CL VETA SOLA 45
 41140 ISLA MAYOR (SEVILLA)
 Derecho

Código Seguro de Verificación	IV7DQP37LQ5Z5NB35UXTF5SCH4	Fecha	17/05/2022 09:38:19
Normativa	Este documento incorpora firma electrónica reconocida de acuerdo a la ley 6/2020, de 11 de noviembre, reguladora de determinados aspectos de los servicios electrónicos de confianza.		
Firmante	AURORA FRANCISCA BOTELLA FERNANDEZ (FIRMANTE_01)		
Url de verificación	https://portal.dipusevilla.es/vfirma/code/IV7DQP37LQ5Z5NB35UXTF5SCH4	Página	342/445



25,00% de Propiedad
 Fecha de modificación en Catastro
 28/05/2020
 Fecha de la alteración
 25/11/2008
 Expediente
 490517.97/19

CONSTRUCCIÓN

Uso principal	Escalera	Planta	Puerta	Superficie m ²
ALMACEN	1	00	04	80

Código Seguro de Verificación	IV7DQP37LQ5Z5NB35UXTF5SCH4	Fecha	17/05/2022 09:38:19
Normativa	Este documento incorpora firma electrónica reconocida de acuerdo a la ley 6/2020, de 11 de noviembre, reguladora de determinados aspectos de los servicios electrónicos de confianza.		
Firmante	AURORA FRANCISCA BOTELLA FERNANDEZ (FIRMANTE_01)		
Url de verificación	https://portal.dipusevilla.es/vfirma/code/IV7DQP37LQ5Z5NB35UXTF5SCH4	Página	343/445



Consulta y certificación de Bien Inmueble**FECHA Y HORA**

Fecha
29/10/2021

Hora
11:33:38

DATOS DESCRIPTIVOS DEL INMUEBLE

Referencia catastral
2344822QB5124S0003LD

Localización
CL ARROZ BALILLA Es:1 Pl:00 Pt:05 PP.3 PARC-2
41150 ISLA MAYOR (SEVILLA)

Clase
Urbano

Uso principal
Industrial

Superficie construida(*)
80 m²

Año construcción
2008

Valor catastral
15.247,71 €

Año valor
2021

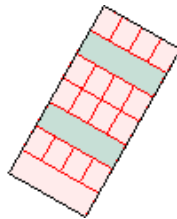
Valor catastral suelo
4.466,47 €

Valor catastral construcción
10.781,24 €

Fecha de modificación en Catastro
17/03/2010

Fecha de la alteración
27/04/2008

Expediente
132114.41/9

PARCELA CATASTRAL

Parcela con varios inmuebles (division horizontal)
Localización

Código Seguro de Verificación	IV7DQP37LQ5Z5NB35UXTF5SCH4	Fecha	17/05/2022 09:38:19
Normativa	Este documento incorpora firma electrónica reconocida de acuerdo a la ley 6/2020, de 11 de noviembre, reguladora de determinados aspectos de los servicios electrónicos de confianza.		
Firmante	AURORA FRANCISCA BOTELLA FERNANDEZ (FIRMANTE_01)		
Url de verificación	https://portal.dipusevilla.es/vfirma/code/IV7DQP37LQ5Z5NB35UXTF5SCH4	Página	344/445



CL ARROZ BALILLA PP.3 PARC-2
 ISLA MAYOR (SEVILLA)
 Superficie gráfica
 2.240 m²
 Participación del inmueble
 5,020000 %

TITULARIDAD

Apellidos Nombre/Razón Social
 MOLERO RAYA DOMINGO
 NIF/NIE
 27274742P
 Domicilio fiscal
 AV PERU DEL 52 Es:1 Pl:00 Pt:01
 41140 ISLA MAYOR (SEVILLA)
 Derecho
 50,00% de Propiedad
 Fecha de modificación en Catastro
 05/03/2013
 Fecha de la alteración
 02/12/2008
 Expediente
 326826.41/13

Apellidos Nombre/Razón Social
 GRACIA ROMERO MARIA
 NIF/NIE
 35056044L
 Domicilio fiscal
 AV PERU DEL 52 Es:1 Pl:00 Pt:01
 41140 ISLA MAYOR (SEVILLA)
 Derecho
 50,00% de Propiedad
 Fecha de modificación en Catastro
 05/03/2013
 Fecha de la alteración
 02/12/2008
 Expediente
 326826.41/13

CONSTRUCCIÓN

Uso principal	Escalera	Planta	Puerta	Superficie m ²
ALMACEN	1	00	05	80

Código Seguro de Verificación	IV7DQP37LQ5Z5NB35UXTF5SCH4	Fecha	17/05/2022 09:38:19
Normativa	Este documento incorpora firma electrónica reconocida de acuerdo a la ley 6/2020, de 11 de noviembre, reguladora de determinados aspectos de los servicios electrónicos de confianza.		
Firmante	AURORA FRANCISCA BOTELLA FERNANDEZ (FIRMANTE_01)		
Url de verificación	https://portal.dipusevilla.es/vfirma/code/IV7DQP37LQ5Z5NB35UXTF5SCH4	Página	345/445



Código Seguro de Verificación	IV7DQP37LQ5Z5NB35UXTF5SCH4	Fecha	17/05/2022 09:38:19
Normativa	Este documento incorpora firma electrónica reconocida de acuerdo a la ley 6/2020, de 11 de noviembre, reguladora de determinados aspectos de los servicios electrónicos de confianza.		
Firmante	AURORA FRANCISCA BOTELLA FERNANDEZ (FIRMANTE_01)		
Url de verificación	https://portal.dipusevilla.es/vfirma/code/IV7DQP37LQ5Z5NB35UXTF5SCH4	Página	346/445



Consulta y certificación de Bien Inmueble**FECHA Y HORA**

Fecha
29/10/2021

Hora
11:33:53

DATOS DESCRIPTIVOS DEL INMUEBLE

Referencia catastral
2344822QB5124S0004BF

Localización
CL ARROZ BALILLA Es:1 Pl:00 Pt:06 PP.3 PARC-2
41150 ISLA MAYOR (SEVILLA)

Clase
Urbano

Uso principal
Industrial

Superficie construida(*)
80 m²

Año construcción
2008

Valor catastral
15.247,71 €

Año valor
2021

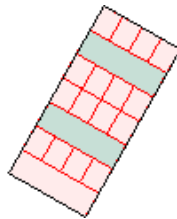
Valor catastral suelo
4.466,47 €

Valor catastral construcción
10.781,24 €

Fecha de modificación en Catastro
17/03/2010

Fecha de la alteración
27/04/2008

Expediente
132114.41/9

PARCELA CATASTRAL

Parcela con varios inmuebles (division horizontal)
Localización

Código Seguro de Verificación	IV7DQP37LQ5Z5NB35UXTF5SCH4	Fecha	17/05/2022 09:38:19
Normativa	Este documento incorpora firma electrónica reconocida de acuerdo a la ley 6/2020, de 11 de noviembre, reguladora de determinados aspectos de los servicios electrónicos de confianza.		
Firmante	AURORA FRANCISCA BOTELLA FERNANDEZ (FIRMANTE_01)		
Url de verificación	https://portal.dipusevilla.es/vfirma/code/IV7DQP37LQ5Z5NB35UXTF5SCH4	Página	347/445



CL ARROZ BALILLA PP.3 PARC-2
 ISLA MAYOR (SEVILLA)
 Superficie gráfica
 2.240 m²
 Participación del inmueble
 5,020000 %

TITULARIDAD

Apellidos Nombre/Razón Social
 GARCIA OSUNA JOSE

NIF/NIE
 27834502V

Domicilio fiscal
 CL DOCTOR MARAÑON 6
 41140 ISLA MAYOR (SEVILLA)

Derecho
 50,00% de Propiedad

Fecha de modificación en Catastro
 01/04/2014

Fecha de la alteración
 22/10/2010

Expediente
 414175.41/14

Apellidos Nombre/Razón Social
 BIZCOCHO GONZALEZ MARIA ROSARIO

NIF/NIE
 27282550L

Domicilio fiscal
 CL DOCTOR MARAÑON 4 ALFONSO XIII (ISLA MAYOR)
 41150 ISLA MAYOR (SEVILLA)

Derecho
 50,00% de Propiedad

Fecha de modificación en Catastro
 01/04/2014

Fecha de la alteración
 22/10/2010

Expediente
 414175.41/14

CONSTRUCCIÓN

Uso principal	Escalera	Planta	Puerta	Superficie m ²
ALMACEN	1	00	06	80

Código Seguro de Verificación	IV7DQP37LQ5Z5NB35UXTF5SCH4	Fecha	17/05/2022 09:38:19
Normativa	Este documento incorpora firma electrónica reconocida de acuerdo a la ley 6/2020, de 11 de noviembre, reguladora de determinados aspectos de los servicios electrónicos de confianza.		
Firmante	AURORA FRANCISCA BOTELLA FERNANDEZ (FIRMANTE_01)		
Url de verificación	https://portal.dipusevilla.es/vfirma/code/IV7DQP37LQ5Z5NB35UXTF5SCH4	Página	348/445



Código Seguro de Verificación	IV7DQP37LQ5Z5NB35UXTF5SCH4	Fecha	17/05/2022 09:38:19
Normativa	Este documento incorpora firma electrónica reconocida de acuerdo a la ley 6/2020, de 11 de noviembre, reguladora de determinados aspectos de los servicios electrónicos de confianza.		
Firmante	AURORA FRANCISCA BOTELLA FERNANDEZ (FIRMANTE_01)		
Url de verificación	https://portal.dipusevilla.es/vfirma/code/IV7DQP37LQ5Z5NB35UXTF5SCH4	Página	349/445



Consulta y certificación de Bien Inmueble**FECHA Y HORA**

Fecha
29/10/2021

Hora
11:34:10

DATOS DESCRIPTIVOS DEL INMUEBLE

Referencia catastral
2344822QB5124S0005ZG

Localización
CL ARROZ BALILLA Es:1 Pl:00 Pt:07 PP.3 PARC-2
41150 ISLA MAYOR (SEVILLA)

Clase
Urbano

Uso principal
Industrial

Superficie construida(*)
80 m²

Año construcción
2008

Valor catastral
15.194,32 €

Año valor
2021

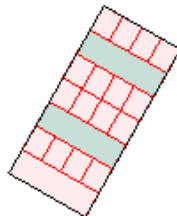
Valor catastral suelo
4.413,08 €

Valor catastral construcción
10.781,24 €

Fecha de modificación en Catastro
17/03/2010

Fecha de la alteración
27/04/2008

Expediente
132114.41/9

PARCELA CATASTRAL

Parcela con varios inmuebles (division horizontal)
Localización

<https://www.sedecatastro.gob.es/CYCBienInmueble/SECImprimirDatos.aspx?RefC=2344822QB5124S0005ZG&del=41&mun=104&UrbRus=U&fi...> 1/3

Código Seguro de Verificación	IV7DQP37LQ5Z5NB35UXTF5SCH4	Fecha	17/05/2022 09:38:19
Normativa	Este documento incorpora firma electrónica reconocida de acuerdo a la ley 6/2020, de 11 de noviembre, reguladora de determinados aspectos de los servicios electrónicos de confianza.		
Firmante	AURORA FRANCISCA BOTELLA FERNANDEZ (FIRMANTE_01)		
Url de verificación	https://portal.dipusevilla.es/vfirma/code/IV7DQP37LQ5Z5NB35UXTF5SCH4	Página	350/445



CL ARROZ BALILLA PP.3 PARC-2
 ISLA MAYOR (SEVILLA)
 Superficie gráfica
 2.240 m²
 Participación del inmueble
 4,960000 %

TITULARIDAD

Apellidos Nombre/Razón Social
 MARTINEZ RAYA SOLEDAD

NIF/NIE
 28654929B

Domicilio fiscal
 CL ALFONSO GROSSO 19
 41140 ISLA MAYOR (SEVILLA)

Derecho
 50,00% de Propiedad

Fecha de modificación en Catastro
 25/03/2020

Fecha de la alteración
 25/03/2020

Expediente
 5577414.98/20

Apellidos Nombre/Razón Social
 RIDAURA BRULL JOSE MARIA

NIF/NIE
 19870909J

Domicilio fiscal
 CL JOSE AGUIRRE 23 Es:1 Pl:02 Pt:06
 46011 VALENCIA (VALENCIA)

Derecho
 50,00% de Propiedad

Fecha de modificación en Catastro
 25/03/2020

Fecha de la alteración
 25/03/2020

Expediente
 5577414.98/20

CONSTRUCCIÓN

Uso principal	Escalera	Planta	Puerta	Superficie m ²
ALMACEN	1	00	07	80

Código Seguro de Verificación	IV7DQP37LQ5Z5NB35UXTF5SCH4	Fecha	17/05/2022 09:38:19
Normativa	Este documento incorpora firma electrónica reconocida de acuerdo a la ley 6/2020, de 11 de noviembre, reguladora de determinados aspectos de los servicios electrónicos de confianza.		
Firmante	AURORA FRANCISCA BOTELLA FERNANDEZ (FIRMANTE_01)		
Url de verificación	https://portal.dipusevilla.es/vfirma/code/IV7DQP37LQ5Z5NB35UXTF5SCH4	Página	351/445



Código Seguro de Verificación	IV7DQP37LQ5Z5NB35UXTF5SCH4	Fecha	17/05/2022 09:38:19
Normativa	Este documento incorpora firma electrónica reconocida de acuerdo a la ley 6/2020, de 11 de noviembre, reguladora de determinados aspectos de los servicios electrónicos de confianza.		
Firmante	AURORA FRANCISCA BOTELLA FERNANDEZ (FIRMANTE_01)		
Url de verificación	https://portal.dipusevilla.es/vfirma/code/IV7DQP37LQ5Z5NB35UXTF5SCH4	Página	352/445



Consulta y certificación de Bien Inmueble**FECHA Y HORA**

Fecha
29/10/2021

Hora
11:34:28

DATOS DESCRIPTIVOS DEL INMUEBLE

Referencia catastral
2344822QB5124S0006XH

Localización
CL ARROZ BALILLA Es:1 Pl:00 Pt:08 PP.3 PARC-2
41150 ISLA MAYOR (SEVILLA)

Clase
Urbano

Uso principal
Industrial

Superficie construida(*)
80 m²

Año construcción
2008

Valor catastral
15.194,32 €

Año valor
2021

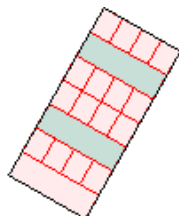
Valor catastral suelo
4.413,08 €

Valor catastral construcción
10.781,24 €

Fecha de modificación en Catastro
17/03/2010

Fecha de la alteración
27/04/2008

Expediente
132114.41/9

PARCELA CATASTRAL

Parcela con varios inmuebles (division horizontal)
Localización

Código Seguro de Verificación	IV7DQP37LQ5Z5NB35UXTF5SCH4	Fecha	17/05/2022 09:38:19
Normativa	Este documento incorpora firma electrónica reconocida de acuerdo a la ley 6/2020, de 11 de noviembre, reguladora de determinados aspectos de los servicios electrónicos de confianza.		
Firmante	AURORA FRANCISCA BOTELLA FERNANDEZ (FIRMANTE_01)		
Url de verificación	https://portal.dipusevilla.es/vfirma/code/IV7DQP37LQ5Z5NB35UXTF5SCH4	Página	353/445



CL ARROZ BALILLA PP.3 PARC-2
 ISLA MAYOR (SEVILLA)
 Superficie gráfica
 2.240 m²
 Participación del inmueble
 4,960000 %

TITULARIDAD

Apellidos Nombre/Razón Social
 SANCHEZ CHEZA MONICA
 NIF/NIE
 44600535Q
 Domicilio fiscal
 CL NUESTRA SEÑORA DEL MAR 43
 41140 ISLA MAYOR (SEVILLA)
 Derecho
 50,00% de Propiedad
 Fecha de modificación en Catastro
 02/03/2019
 Fecha de la alteración
 11/06/2008
 Expediente
 3564804.98/19

Apellidos Nombre/Razón Social
 DOMINGUEZ PLATERO PRUDENCIO
 NIF/NIE
 44601107J
 Domicilio fiscal
 PZ NUESTRA SRA DE LA SALUD 6 Es:1 PI:00 Pt:01
 41140 ISLA MAYOR (SEVILLA)
 Derecho
 50,00% de Propiedad
 Fecha de modificación en Catastro
 02/03/2019
 Fecha de la alteración
 11/06/2008
 Expediente
 3564804.98/19

CONSTRUCCIÓN

Uso principal	Escalera	Planta	Puerta	Superficie m ²
ALMACEN	1	00	08	80

Código Seguro de Verificación	IV7DQP37LQ5Z5NB35UXTF5SCH4	Fecha	17/05/2022 09:38:19
Normativa	Este documento incorpora firma electrónica reconocida de acuerdo a la ley 6/2020, de 11 de noviembre, reguladora de determinados aspectos de los servicios electrónicos de confianza.		
Firmante	AURORA FRANCISCA BOTELLA FERNANDEZ (FIRMANTE_01)		
Url de verificación	https://portal.dipusevilla.es/vfirma/code/IV7DQP37LQ5Z5NB35UXTF5SCH4	Página	354/445



Código Seguro de Verificación	IV7DQP37LQ5Z5NB35UXTF5SCH4	Fecha	17/05/2022 09:38:19
Normativa	Este documento incorpora firma electrónica reconocida de acuerdo a la ley 6/2020, de 11 de noviembre, reguladora de determinados aspectos de los servicios electrónicos de confianza.		
Firmante	AURORA FRANCISCA BOTELLA FERNANDEZ (FIRMANTE_01)		
Url de verificación	https://portal.dipusevilla.es/vfirma/code/IV7DQP37LQ5Z5NB35UXTF5SCH4	Página	355/445



Consulta y certificación de Bien Inmueble**FECHA Y HORA**

Fecha
29/10/2021

Hora
11:34:52

DATOS DESCRIPTIVOS DEL INMUEBLE

Referencia catastral
2344822QB5124S0007MJ

Localización
CL ARROZ BALILLA Es:1 Pl:00 Pt:09 PP.3 PARC-2
41140 ISLA MAYOR (SEVILLA)

Clase
Urbano

Uso principal
Industrial

Superficie construida(*)
80 m²

Año construcción
2008

Valor catastral
15.247,71 €

Año valor
2021

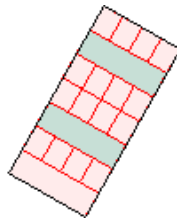
Valor catastral suelo
4.466,47 €

Valor catastral construcción
10.781,24 €

Fecha de modificación en Catastro
17/03/2010

Fecha de la alteración
27/04/2008

Expediente
132114.41/9

PARCELA CATASTRAL

Parcela con varios inmuebles (division horizontal)
Localización

Código Seguro de Verificación	IV7DQP37LQ5Z5NB35UXTF5SCH4	Fecha	17/05/2022 09:38:19
Normativa	Este documento incorpora firma electrónica reconocida de acuerdo a la ley 6/2020, de 11 de noviembre, reguladora de determinados aspectos de los servicios electrónicos de confianza.		
Firmante	AURORA FRANCISCA BOTELLA FERNANDEZ (FIRMANTE_01)		
Url de verificación	https://portal.dipusevilla.es/vfirma/code/IV7DQP37LQ5Z5NB35UXTF5SCH4	Página	356/445



CL ARROZ BALILLA PP.3 PARC-2
 ISLA MAYOR (SEVILLA)
 Superficie gráfica
 2.240 m²
 Participación del inmueble
 5,020000 %

TITULARIDAD

Apellidos Nombre/Razón Social
 LUQUE HUESO ANTONIO
 NIF/NIE
 34057025M
 Domicilio fiscal
 CL NTRA SRA DEL MAR 4 Pl:B Pt:D
 41140 ISLA MAYOR (SEVILLA)
 Derecho
 50,00% de Propiedad
 Fecha de modificación en Catastro
 25/10/2018
 Fecha de la alteración
 25/10/2018
 Expediente
 16431526.98/18

Apellidos Nombre/Razón Social
 DOMINGUEZ PLATERO GEMA
 NIF/NIE
 44605755S
 Domicilio fiscal
 CL NTRA SRA DEL MAR 4
 41140 ISLA MAYOR (SEVILLA)
 Derecho
 50,00% de Propiedad
 Fecha de modificación en Catastro
 25/10/2018
 Fecha de la alteración
 25/10/2018
 Expediente
 16431526.98/18

CONSTRUCCIÓN

Uso principal	Escalera	Planta	Puerta	Superficie m ²
ALMACEN	1	00	09	80

Código Seguro de Verificación	IV7DQP37LQ5Z5NB35UXTF5SCH4	Fecha	17/05/2022 09:38:19
Normativa	Este documento incorpora firma electrónica reconocida de acuerdo a la ley 6/2020, de 11 de noviembre, reguladora de determinados aspectos de los servicios electrónicos de confianza.		
Firmante	AURORA FRANCISCA BOTELLA FERNANDEZ (FIRMANTE_01)		
Url de verificación	https://portal.dipusevilla.es/vfirma/code/IV7DQP37LQ5Z5NB35UXTF5SCH4	Página	357/445



Código Seguro de Verificación	IV7DQP37LQ5Z5NB35UXTF5SCH4	Fecha	17/05/2022 09:38:19
Normativa	Este documento incorpora firma electrónica reconocida de acuerdo a la ley 6/2020, de 11 de noviembre, reguladora de determinados aspectos de los servicios electrónicos de confianza.		
Firmante	AURORA FRANCISCA BOTELLA FERNANDEZ (FIRMANTE_01)		
Url de verificación	https://portal.dipusevilla.es/vfirma/code/IV7DQP37LQ5Z5NB35UXTF5SCH4	Página	358/445



Consulta y certificación de Bien Inmueble**FECHA Y HORA**

Fecha
29/10/2021

Hora
11:35:12

DATOS DESCRIPTIVOS DEL INMUEBLE

Referencia catastral
2344822QB5124S0008QK

Localización
CL ARROZ BALILLA Es:1 Pl:00 Pt:10 PP.3 PARC-2
41150 ISLA MAYOR (SEVILLA)

Clase
Urbano

Uso principal
Industrial

Superficie construida(*)
80 m²

Año construcción
2008

Valor catastral
15.247,71 €

Año valor
2021

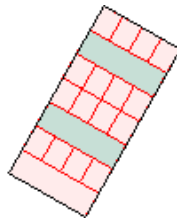
Valor catastral suelo
4.466,47 €

Valor catastral construcción
10.781,24 €

Fecha de modificación en Catastro
17/03/2010

Fecha de la alteración
27/04/2008

Expediente
132114.41/9

PARCELA CATASTRAL

Parcela con varios inmuebles (division horizontal)

Localización

<https://www.sedecatastro.gob.es/CYCBienInmueble/SECImprimirDatos.aspx?RefC=2344822QB5124S0008QK&del=41&mun=104&UrbRus=U&fi...> 1/2

Código Seguro de Verificación	IV7DQP37LQ5Z5NB35UXTF5SCH4	Fecha	17/05/2022 09:38:19
Normativa	Este documento incorpora firma electrónica reconocida de acuerdo a la ley 6/2020, de 11 de noviembre, reguladora de determinados aspectos de los servicios electrónicos de confianza.		
Firmante	AURORA FRANCISCA BOTELLA FERNANDEZ (FIRMANTE_01)		
Url de verificación	https://portal.dipusevilla.es/vfirma/code/IV7DQP37LQ5Z5NB35UXTF5SCH4	Página	359/445



CL ARROZ BALILLA PP.3 PARC-2
 ISLA MAYOR (SEVILLA)
 Superficie gráfica
 2.240 m²
 Participación del inmueble
 5,020000 %

TITULARIDAD

Apellidos Nombre/Razón Social
 PIÑA RUIZ ANGELES
 NIF/NIE
 34051421J
 Domicilio fiscal
 PZ CARLOS CANO 23
 41140 ISLA MAYOR (SEVILLA)
 Derecho
 100,00% de Propiedad
 Fecha de modificación en Catastro
 27/03/2019
 Fecha de la alteración
 11/06/2008
 Expediente
 5217605.98/19

CONSTRUCCIÓN

Uso principal	Escalera	Planta	Puerta	Superficie m ²
ALMACEN	1	00	10	80

Código Seguro de Verificación	IV7DQP37LQ5Z5NB35UXTF5SCH4	Fecha	17/05/2022 09:38:19
Normativa	Este documento incorpora firma electrónica reconocida de acuerdo a la ley 6/2020, de 11 de noviembre, reguladora de determinados aspectos de los servicios electrónicos de confianza.		
Firmante	AURORA FRANCISCA BOTELLA FERNANDEZ (FIRMANTE_01)		
Url de verificación	https://portal.dipusevilla.es/vfirma/code/IV7DQP37LQ5Z5NB35UXTF5SCH4	Página	360/445



Consulta y certificación de Bien Inmueble**FECHA Y HORA**

Fecha
29/10/2021

Hora
11:35:25

DATOS DESCRIPTIVOS DEL INMUEBLE

Referencia catastral
2344822QB5124S0009WL

Localización
CL ARROZ BALILLA Es:1 Pl:00 Pt:11 PP.3 PARC-2
41150 ISLA MAYOR (SEVILLA)

Clase
Urbano

Uso principal
Industrial

Superficie construida(*)
80 m²

Año construcción
2008

Valor catastral
15.194,32 €

Año valor
2021

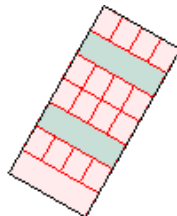
Valor catastral suelo
4.413,08 €

Valor catastral construcción
10.781,24 €

Fecha de modificación en Catastro
17/03/2010

Fecha de la alteración
27/04/2008

Expediente
132114.41/9

PARCELA CATASTRAL

Parcela con varios inmuebles (division horizontal)
Localización

<https://www.sedecatastro.gob.es/CYCBienInmueble/SECImprimirDatos.aspx?RefC=2344822QB5124S0009WL&del=41&mun=104&UrbRus=U&fi...> 1/2

Código Seguro de Verificación	IV7DQP37LQ5Z5NB35UXTF5SCH4	Fecha	17/05/2022 09:38:19
Normativa	Este documento incorpora firma electrónica reconocida de acuerdo a la ley 6/2020, de 11 de noviembre, reguladora de determinados aspectos de los servicios electrónicos de confianza.		
Firmante	AURORA FRANCISCA BOTELLA FERNANDEZ (FIRMANTE_01)		
Url de verificación	https://portal.dipusevilla.es/vfirma/code/IV7DQP37LQ5Z5NB35UXTF5SCH4	Página	361/445



CL ARROZ BALILLA PP.3 PARC-2
 ISLA MAYOR (SEVILLA)
 Superficie gráfica
 2.240 m²
 Participación del inmueble
 4,960000 %

TITULARIDAD

Apellidos Nombre/Razón Social
 VIZUETE VIZUETE MARIA DEL CARMEN
 NIF/NIE
 34055532F
 Domicilio fiscal
 AV MEJICO 57
 41140 ISLA MAYOR (SEVILLA)
 Derecho
 100,00% de Propiedad
 Fecha de modificación en Catastro
 18/11/2016
 Fecha de la alteración
 22/09/2009
 Expediente
 66657603.98/16

CONSTRUCCIÓN

Uso principal	Escalera	Planta	Puerta	Superficie m ²
ALMACEN	1	00	11	80

Código Seguro de Verificación	IV7DQP37LQ5Z5NB35UXTF5SCH4	Fecha	17/05/2022 09:38:19
Normativa	Este documento incorpora firma electrónica reconocida de acuerdo a la ley 6/2020, de 11 de noviembre, reguladora de determinados aspectos de los servicios electrónicos de confianza.		
Firmante	AURORA FRANCISCA BOTELLA FERNANDEZ (FIRMANTE_01)		
Url de verificación	https://portal.dipusevilla.es/vfirma/code/IV7DQP37LQ5Z5NB35UXTF5SCH4	Página	362/445



Consulta y certificación de Bien Inmueble**FECHA Y HORA**

Fecha
29/10/2021

Hora
13:54:50

DATOS DESCRIPTIVOS DEL INMUEBLE

Referencia catastral
2344822QB5124S0010MJ

Localización
CL ARROZ BALILLA Es:1 Pl:00 Pt:12 PP.3 PARC-2
41150 ISLA MAYOR (SEVILLA)

Clase
Urbano

Uso principal
Industrial

Superficie construida(*)
80 m²

Año construcción
2008

Valor catastral
15.194,32 €

Año valor
2021

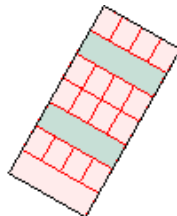
Valor catastral suelo
4.413,08 €

Valor catastral construcción
10.781,24 €

Fecha de modificación en Catastro
17/03/2010

Fecha de la alteración
27/04/2008

Expediente
132114.41/9

PARCELA CATASTRAL

Parcela con varios inmuebles (division horizontal)
Localización

<https://www.sedecatastro.gob.es/CYCBienInmueble/SECImprimirDatos.aspx?RefC=2344822QB5124S0010MJ&del=41&mun=104&UrbRus=U&fi...> 1/3

Código Seguro de Verificación	IV7DQP37LQ5Z5NB35UXTF5SCH4	Fecha	17/05/2022 09:38:19
Normativa	Este documento incorpora firma electrónica reconocida de acuerdo a la ley 6/2020, de 11 de noviembre, reguladora de determinados aspectos de los servicios electrónicos de confianza.		
Firmante	AURORA FRANCISCA BOTELLA FERNANDEZ (FIRMANTE_01)		
Url de verificación	https://portal.dipusevilla.es/vfirma/code/IV7DQP37LQ5Z5NB35UXTF5SCH4	Página	363/445



CL ARROZ BALILLA PP.3 PARC-2
 ISLA MAYOR (SEVILLA)
 Superficie gráfica
 2.240 m²
 Participación del inmueble
 4,960000 %

TITULARIDAD

Apellidos Nombre/Razón Social
 PARQUE PEREZ PABLO

NIF/NIE
 34054900L

Domicilio fiscal
 CL LUCIO MARI LOPEZ 7
 41140 ISLA MAYOR (SEVILLA)

Derecho
 50,00% de Propiedad

Fecha de modificación en Catastro
 16/11/2016

Fecha de la alteración
 11/06/2008

Expediente
 65517395.98/16

Apellidos Nombre/Razón Social
 SALVADOR FERNANDEZ CONCEPCION

NIF/NIE
 34054191T

Domicilio fiscal
 CL LUCIO MARI LOPEZ 7
 41140 ISLA MAYOR (SEVILLA)

Derecho
 50,00% de Propiedad

Fecha de modificación en Catastro
 16/11/2016

Fecha de la alteración
 11/06/2008

Expediente
 65517395.98/16

CONSTRUCCIÓN

Uso principal	Escalera	Planta	Puerta	Superficie m ²
ALMACEN	1	00	12	80

Código Seguro de Verificación	IV7DQP37LQ5Z5NB35UXTF5SCH4	Fecha	17/05/2022 09:38:19
Normativa	Este documento incorpora firma electrónica reconocida de acuerdo a la ley 6/2020, de 11 de noviembre, reguladora de determinados aspectos de los servicios electrónicos de confianza.		
Firmante	AURORA FRANCISCA BOTELLA FERNANDEZ (FIRMANTE_01)		
Url de verificación	https://portal.dipusevilla.es/vfirma/code/IV7DQP37LQ5Z5NB35UXTF5SCH4	Página	364/445



Código Seguro de Verificación	IV7DQP37LQ5Z5NB35UXTF5SCH4	Fecha	17/05/2022 09:38:19
Normativa	Este documento incorpora firma electrónica reconocida de acuerdo a la ley 6/2020, de 11 de noviembre, reguladora de determinados aspectos de los servicios electrónicos de confianza.		
Firmante	AURORA FRANCISCA BOTELLA FERNANDEZ (FIRMANTE_01)		
Url de verificación	https://portal.dipusevilla.es/vfirma/code/IV7DQP37LQ5Z5NB35UXTF5SCH4	Página	365/445



Consulta y certificación de Bien Inmueble**FECHA Y HORA**

Fecha
29/10/2021

Hora
13:55:27

DATOS DESCRIPTIVOS DEL INMUEBLE

Referencia catastral
2344822QB5124S0011QK

Localización
CL ARROZ BALILLA Es:1 Pl:00 Pt:13 PP.3 PARC-2
41150 ISLA MAYOR (SEVILLA)

Clase
Urbano

Uso principal
Industrial

Superficie construida(*)
80 m²

Año construcción
2008

Valor catastral
15.247,71 €

Año valor
2021

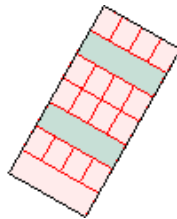
Valor catastral suelo
4.466,47 €

Valor catastral construcción
10.781,24 €

Fecha de modificación en Catastro
17/03/2010

Fecha de la alteración
27/04/2008

Expediente
132114.41/9

PARCELA CATASTRAL

Parcela con varios inmuebles (division horizontal)
Localización

Código Seguro de Verificación	IV7DQP37LQ5Z5NB35UXTF5SCH4	Fecha	17/05/2022 09:38:19
Normativa	Este documento incorpora firma electrónica reconocida de acuerdo a la ley 6/2020, de 11 de noviembre, reguladora de determinados aspectos de los servicios electrónicos de confianza.		
Firmante	AURORA FRANCISCA BOTELLA FERNANDEZ (FIRMANTE_01)		
Url de verificación	https://portal.dipusevilla.es/vfirma/code/IV7DQP37LQ5Z5NB35UXTF5SCH4	Página	366/445



CL ARROZ BALILLA PP.3 PARC-2
ISLA MAYOR (SEVILLA)

Superficie gráfica
2.240 m²

Participación del inmueble
5,020000 %

TITULARIDAD

Apellidos Nombre/Razón Social
PARQUE PEREZ EVA

NIF/NIE
44602097Z

Domicilio fiscal
CL CLAVEL 1 Es:AL
41140 ISLA MAYOR (SEVILLA)

Derecho
50,00% de Propiedad

Fecha de modificación en Catastro
01/06/2012

Fecha de la alteración
11/06/2008

Expediente
532394.41/12

Apellidos Nombre/Razón Social
GODOY BENITEZ JOSE

NIF/NIE
34054937X

Domicilio fiscal
CL CLAVEL 1 PI:01
41140 ISLA MAYOR (SEVILLA)

Derecho
50,00% de Propiedad

Fecha de modificación en Catastro
01/06/2012

Fecha de la alteración
11/06/2008

Expediente
532394.41/12

CONSTRUCCIÓN

Uso principal	Escalera	Planta	Puerta	Superficie m ²
ALMACEN	1	00	13	80

Código Seguro de Verificación	IV7DQP37LQ5Z5NB35UXTF5SCH4	Fecha	17/05/2022 09:38:19
Normativa	Este documento incorpora firma electrónica reconocida de acuerdo a la ley 6/2020, de 11 de noviembre, reguladora de determinados aspectos de los servicios electrónicos de confianza.		
Firmante	AURORA FRANCISCA BOTELLA FERNANDEZ (FIRMANTE_01)		
Url de verificación	https://portal.dipusevilla.es/vfirma/code/IV7DQP37LQ5Z5NB35UXTF5SCH4	Página	367/445



Código Seguro de Verificación	IV7DQP37LQ5Z5NB35UXTF5SCH4	Fecha	17/05/2022 09:38:19
Normativa	Este documento incorpora firma electrónica reconocida de acuerdo a la ley 6/2020, de 11 de noviembre, reguladora de determinados aspectos de los servicios electrónicos de confianza.		
Firmante	AURORA FRANCISCA BOTELLA FERNANDEZ (FIRMANTE_01)		
Url de verificación	https://portal.dipusevilla.es/vfirma/code/IV7DQP37LQ5Z5NB35UXTF5SCH4	Página	368/445



Consulta y certificación de Bien Inmueble**FECHA Y HORA**

Fecha
29/10/2021

Hora
13:55:48

DATOS DESCRIPTIVOS DEL INMUEBLE

Referencia catastral
2344822QB5124S0012WL

Localización
CL ARROZ BALILLA Es:1 Pl:00 Pt:14 PP.3 PARC-2
41150 ISLA MAYOR (SEVILLA)

Clase
Urbano

Uso principal
Industrial

Superficie construida(*)
80 m²

Año construcción
2008

Valor catastral
15.247,71 €

Año valor
2021

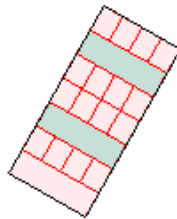
Valor catastral suelo
4.466,47 €

Valor catastral construcción
10.781,24 €

Fecha de modificación en Catastro
17/03/2010

Fecha de la alteración
27/04/2008

Expediente
132114.41/9

PARCELA CATASTRAL

Parcela con varios inmuebles (division horizontal)
Localización

<https://www.sedecatastro.gob.es/CYCBienInmueble/SECImprimirDatos.aspx?RefC=2344822QB5124S0012WL&del=41&mun=104&UrbRus=U&fi...> 1/3

Código Seguro de Verificación	IV7DQP37LQ5Z5NB35UXTF5SCH4	Fecha	17/05/2022 09:38:19
Normativa	Este documento incorpora firma electrónica reconocida de acuerdo a la ley 6/2020, de 11 de noviembre, reguladora de determinados aspectos de los servicios electrónicos de confianza.		
Firmante	AURORA FRANCISCA BOTELLA FERNANDEZ (FIRMANTE_01)		
Url de verificación	https://portal.dipusevilla.es/vfirma/code/IV7DQP37LQ5Z5NB35UXTF5SCH4	Página	369/445



CL ARROZ BALILLA PP.3 PARC-2
 ISLA MAYOR (SEVILLA)
 Superficie gráfica
 2.240 m²
 Participación del inmueble
 5,020000 %

TITULARIDAD

Apellidos Nombre/Razón Social
 ROMERO EGEA JUAN CARLOS

NIF/NIE
 34057343R

Domicilio fiscal
 CL PEPA LA PASTORA 1 Es:1 Pl:01 Pt:E ALFONSO XIII (ISLA MAYOR)
 41150 ISLA MAYOR (SEVILLA)

Derecho
 50,00% de Propiedad

Fecha de modificación en Catastro
 01/07/2011

Fecha de la alteración
 11/06/2008

Expediente
 773990.41/11

Apellidos Nombre/Razón Social
 BELMONTE EXPOSITO ISABEL

NIF/NIE
 34057103Z

Domicilio fiscal
 CL PEPA LA PASTORA 1 Es:1 Pl:01 Pt:E ALFONSO XIII (ISLA MAYOR)
 41150 ISLA MAYOR (SEVILLA)

Derecho
 50,00% de Propiedad

Fecha de modificación en Catastro
 01/07/2011

Fecha de la alteración
 11/06/2008

Expediente
 773990.41/11

CONSTRUCCIÓN

Uso principal	Escalera	Planta	Puerta	Superficie m ²
ALMACEN	1	00	14	80

Código Seguro de Verificación	IV7DQP37LQ5Z5NB35UXTF5SCH4	Fecha	17/05/2022 09:38:19
Normativa	Este documento incorpora firma electrónica reconocida de acuerdo a la ley 6/2020, de 11 de noviembre, reguladora de determinados aspectos de los servicios electrónicos de confianza.		
Firmante	AURORA FRANCISCA BOTELLA FERNANDEZ (FIRMANTE_01)		
Url de verificación	https://portal.dipusevilla.es/vfirma/code/IV7DQP37LQ5Z5NB35UXTF5SCH4	Página	370/445



Código Seguro de Verificación	IV7DQP37LQ5Z5NB35UXTF5SCH4	Fecha	17/05/2022 09:38:19
Normativa	Este documento incorpora firma electrónica reconocida de acuerdo a la ley 6/2020, de 11 de noviembre, reguladora de determinados aspectos de los servicios electrónicos de confianza.		
Firmante	AURORA FRANCISCA BOTELLA FERNANDEZ (FIRMANTE_01)		
Url de verificación	https://portal.dipusevilla.es/vfirma/code/IV7DQP37LQ5Z5NB35UXTF5SCH4	Página	371/445



Consulta y certificación de Bien Inmueble**FECHA Y HORA**

Fecha
29/10/2021

Hora
13:58:34

DATOS DESCRIPTIVOS DEL INMUEBLE

Referencia catastral
2344822QB5124S0013EB

Localización
CL ARROZ BALILLA Es:1 Pl:00 Pt:15 PP.3 PARC-2
41150 ISLA MAYOR (SEVILLA)

Clase
Urbano

Uso principal
Industrial

Superficie construida(*)
80 m²

Año construcción
2008

Valor catastral
15.194,32 €

Año valor
2021

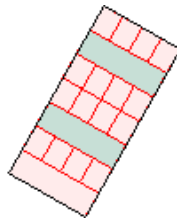
Valor catastral suelo
4.413,08 €

Valor catastral construcción
10.781,24 €

Fecha de modificación en Catastro
17/03/2010

Fecha de la alteración
27/04/2008

Expediente
132114.41/9

PARCELA CATASTRAL

Parcela con varios inmuebles (division horizontal)
Localización

<https://www.sedecatastro.gob.es/CYCBienInmueble/SECImprimirDatos.aspx?RefC=2344822QB5124S0013EB&del=41&mun=104&UrbRus=U&fi...> 1/2

Código Seguro de Verificación	IV7DQP37LQ5Z5NB35UXTF5SCH4	Fecha	17/05/2022 09:38:19
Normativa	Este documento incorpora firma electrónica reconocida de acuerdo a la ley 6/2020, de 11 de noviembre, reguladora de determinados aspectos de los servicios electrónicos de confianza.		
Firmante	AURORA FRANCISCA BOTELLA FERNANDEZ (FIRMANTE_01)		
Url de verificación	https://portal.dipusevilla.es/vfirma/code/IV7DQP37LQ5Z5NB35UXTF5SCH4	Página	372/445



CL ARROZ BALILLA PP.3 PARC-2
 ISLA MAYOR (SEVILLA)
 Superficie gráfica
 2.240 m²
 Participación del inmueble
 4,960000 %

TITULARIDAD

Apellidos Nombre/Razón Social
 PARQUE PEREZ ANTONIO
 NIF/NIE
 34052899L
 Domicilio fiscal
 AV MEJICO 57
 41140 ISLA MAYOR (SEVILLA)
 Derecho
 100,00% de Propiedad
 Fecha de modificación en Catastro
 18/11/2016
 Fecha de la alteración
 11/06/2008
 Expediente
 66657581.98/16

CONSTRUCCIÓN

Uso principal	Escalera	Planta	Puerta	Superficie m ²
ALMACEN	1	00	15	80

Código Seguro de Verificación	IV7DQP37LQ5Z5NB35UXTF5SCH4	Fecha	17/05/2022 09:38:19
Normativa	Este documento incorpora firma electrónica reconocida de acuerdo a la ley 6/2020, de 11 de noviembre, reguladora de determinados aspectos de los servicios electrónicos de confianza.		
Firmante	AURORA FRANCISCA BOTELLA FERNANDEZ (FIRMANTE_01)		
Url de verificación	https://portal.dipusevilla.es/vfirma/code/IV7DQP37LQ5Z5NB35UXTF5SCH4	Página	373/445



Consulta y certificación de Bien Inmueble**FECHA Y HORA**

Fecha
29/10/2021

Hora
13:58:50

DATOS DESCRIPTIVOS DEL INMUEBLE

Referencia catastral
2344822QB5124S0014RZ

Localización
CL ARROZ BALILLA Es:1 Pl:00 Pt:16 PP.3 PARC-2
41140 ISLA MAYOR (SEVILLA)

Clase
Urbano

Uso principal
Industrial

Superficie construida(*)
80 m²

Año construcción
2008

Valor catastral
15.158,73 €

Año valor
2021

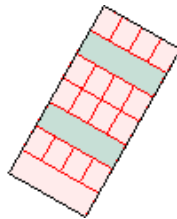
Valor catastral suelo
4.377,49 €

Valor catastral construcción
10.781,24 €

Fecha de modificación en Catastro
17/03/2010

Fecha de la alteración
27/04/2008

Expediente
132114.41/9

PARCELA CATASTRAL

Parcela con varios inmuebles (division horizontal)
Localización

<https://www.sedecatastro.gob.es/CYCBienInmueble/SECImprimirDatos.aspx?RefC=2344822QB5124S0014RZ&del=41&mun=104&UrbRus=U&fi...> 1/2

Código Seguro de Verificación	IV7DQP37LQ5Z5NB35UXTF5SCH4	Fecha	17/05/2022 09:38:19
Normativa	Este documento incorpora firma electrónica reconocida de acuerdo a la ley 6/2020, de 11 de noviembre, reguladora de determinados aspectos de los servicios electrónicos de confianza.		
Firmante	AURORA FRANCISCA BOTELLA FERNANDEZ (FIRMANTE_01)		
Url de verificación	https://portal.dipusevilla.es/vfirma/code/IV7DQP37LQ5Z5NB35UXTF5SCH4	Página	374/445



CL ARROZ BALILLA PP.3 PARC-2
 ISLA MAYOR (SEVILLA)
 Superficie gráfica
 2.240 m²
 Participación del inmueble
 4,920000 %

TITULARIDAD

Apellidos Nombre/Razón Social
 MALDONADO ALCAIDE FRANCISCO MANUEL
 NIF/NIE
 44606822R
 Domicilio fiscal
 CL SAN MATEO 36 ALFONSO XIII (ISLA MAYOR)
 41150 ISLA MAYOR (SEVILLA)
 Derecho
 100,00% de Propiedad
 Fecha de modificación en Catastro
 19/03/2018
 Fecha de la alteración
 15/03/2018
 Expediente
 4530519.98/18

CONSTRUCCIÓN

Uso principal	Escalera	Planta	Puerta	Superficie m ²
ALMACEN	1	00	16	80

Código Seguro de Verificación	IV7DQP37LQ5Z5NB35UXTF5SCH4	Fecha	17/05/2022 09:38:19
Normativa	Este documento incorpora firma electrónica reconocida de acuerdo a la ley 6/2020, de 11 de noviembre, reguladora de determinados aspectos de los servicios electrónicos de confianza.		
Firmante	AURORA FRANCISCA BOTELLA FERNANDEZ (FIRMANTE_01)		
Url de verificación	https://portal.dipusevilla.es/vfirma/code/IV7DQP37LQ5Z5NB35UXTF5SCH4	Página	375/445



Consulta y certificación de Bien Inmueble**FECHA Y HORA**

Fecha
29/10/2021

Hora
13:59:03

DATOS DESCRIPTIVOS DEL INMUEBLE

Referencia catastral
2344822QB5124S0015TX

Localización
CL ARROZ BALILLA Es:1 Pl:00 Pt:17 PP.3 PARC-2
41150 ISLA MAYOR (SEVILLA)

Clase
Urbano

Uso principal
Industrial

Superficie construida(*)
80 m²

Año construcción
2008

Valor catastral
15.203,23 €

Año valor
2021

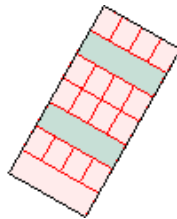
Valor catastral suelo
4.421,98 €

Valor catastral construcción
10.781,25 €

Fecha de modificación en Catastro
17/03/2010

Fecha de la alteración
27/04/2008

Expediente
132114.41/9

PARCELA CATASTRAL

Parcela con varios inmuebles (division horizontal)
Localización

<https://www.sedecatastro.gob.es/CYCBienInmueble/SECImprimirDatos.aspx?RefC=2344822QB5124S0015TX&del=41&mun=104&UrbRus=U&fi...> 1/2

Código Seguro de Verificación	IV7DQP37LQ5Z5NB35UXTF5SCH4	Fecha	17/05/2022 09:38:19
Normativa	Este documento incorpora firma electrónica reconocida de acuerdo a la ley 6/2020, de 11 de noviembre, reguladora de determinados aspectos de los servicios electrónicos de confianza.		
Firmante	AURORA FRANCISCA BOTELLA FERNANDEZ (FIRMANTE_01)		
Url de verificación	https://portal.dipusevilla.es/vfirma/code/IV7DQP37LQ5Z5NB35UXTF5SCH4	Página	376/445



CL ARROZ BALILLA PP.3 PARC-2
 ISLA MAYOR (SEVILLA)
 Superficie gráfica
 2.240 m²
 Participación del inmueble
 4,970000 %

TITULARIDAD

Apellidos Nombre/Razón Social
 GIL VERDUGO OCTAVIO
 NIF/NIE
 28338295H
 Domicilio fiscal
 CL VETA SOLA 34
 41140 ISLA MAYOR (SEVILLA)
 Derecho
 100,00% de Propiedad
 Fecha de modificación en Catastro
 03/01/2018
 Fecha de la alteración
 11/06/2008
 Expediente
 38561.98/18

CONSTRUCCIÓN

Uso principal	Escalera	Planta	Puerta	Superficie m ²
ALMACEN	1	00	17	80

Código Seguro de Verificación	IV7DQP37LQ5Z5NB35UXTF5SCH4	Fecha	17/05/2022 09:38:19
Normativa	Este documento incorpora firma electrónica reconocida de acuerdo a la ley 6/2020, de 11 de noviembre, reguladora de determinados aspectos de los servicios electrónicos de confianza.		
Firmante	AURORA FRANCISCA BOTELLA FERNANDEZ (FIRMANTE_01)		
Url de verificación	https://portal.dipusevilla.es/vfirma/code/IV7DQP37LQ5Z5NB35UXTF5SCH4	Página	377/445



Consulta y certificación de Bien Inmueble**FECHA Y HORA**

Fecha
29/10/2021

Hora
13:59:15

DATOS DESCRIPTIVOS DEL INMUEBLE

Referencia catastral
2344822QB5124S0016YM

Localización
CL ARROZ BALILLA Es:1 Pl:00 Pt:18 PP.3 PARC-2
41150 ISLA MAYOR (SEVILLA)

Clase
Urbano

Uso principal
Industrial

Superficie construida(*)
80 m²

Año construcción
2008

Valor catastral
15.203,23 €

Año valor
2021

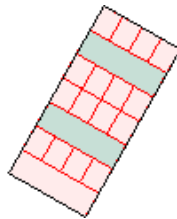
Valor catastral suelo
4.421,98 €

Valor catastral construcción
10.781,25 €

Fecha de modificación en Catastro
05/07/2016

Fecha de la alteración
27/04/2008

Expediente
759290.41/16

PARCELA CATASTRAL

Parcela con varios inmuebles (division horizontal)
Localización

<https://www.sedecatastro.gob.es/CYCBienInmueble/SECImprimirDatos.aspx?RefC=2344822QB5124S0016YM&del=41&mun=104&UrbRus=U&fi...> 1/3

Código Seguro de Verificación	IV7DQP37LQ5Z5NB35UXTF5SCH4	Fecha	17/05/2022 09:38:19
Normativa	Este documento incorpora firma electrónica reconocida de acuerdo a la ley 6/2020, de 11 de noviembre, reguladora de determinados aspectos de los servicios electrónicos de confianza.		
Firmante	AURORA FRANCISCA BOTELLA FERNANDEZ (FIRMANTE_01)		
Url de verificación	https://portal.dipusevilla.es/vfirma/code/IV7DQP37LQ5Z5NB35UXTF5SCH4	Página	378/445



CL ARROZ BALILLA PP.3 PARC-2
 ISLA MAYOR (SEVILLA)
 Superficie gráfica
 2.240 m²
 Participación del inmueble
 4,970000 %

TITULARIDAD

Apellidos Nombre/Razón Social
 SABINO ALVAREZ MILAGROS

NIF/NIE
 28675721B

Domicilio fiscal
 CL BADAJOZ 2 Pl:01 Pt:B
 41140 ISLA MAYOR (SEVILLA)

Derecho
 50,00% de Propiedad

Fecha de modificación en Catastro
 05/07/2016

Fecha de la alteración
 22/04/2016

Expediente
 759290.41/16

Apellidos Nombre/Razón Social
 LOPEZ PEREJON JOSE MARIA

NIF/NIE
 27907410S

Domicilio fiscal
 CL BADAJOZ 2 Es:1 Pl:01 Pt:B ALFONSO XIII (ISLA MAYOR)
 41150 ISLA MAYOR (SEVILLA)

Derecho
 50,00% de Propiedad

Fecha de modificación en Catastro
 05/07/2016

Fecha de la alteración
 22/04/2016

Expediente
 759290.41/16

CONSTRUCCIÓN

Uso principal	Escalera	Planta	Puerta	Superficie m ²
ALMACEN	1	00	18	80

Código Seguro de Verificación	IV7DQP37LQ5Z5NB35UXTF5SCH4	Fecha	17/05/2022 09:38:19
Normativa	Este documento incorpora firma electrónica reconocida de acuerdo a la ley 6/2020, de 11 de noviembre, reguladora de determinados aspectos de los servicios electrónicos de confianza.		
Firmante	AURORA FRANCISCA BOTELLA FERNANDEZ (FIRMANTE_01)		
Url de verificación	https://portal.dipusevilla.es/vfirma/code/IV7DQP37LQ5Z5NB35UXTF5SCH4	Página	379/445



Código Seguro de Verificación	IV7DQP37LQ5Z5NB35UXTF5SCH4	Fecha	17/05/2022 09:38:19
Normativa	Este documento incorpora firma electrónica reconocida de acuerdo a la ley 6/2020, de 11 de noviembre, reguladora de determinados aspectos de los servicios electrónicos de confianza.		
Firmante	AURORA FRANCISCA BOTELLA FERNANDEZ (FIRMANTE_01)		
Url de verificación	https://portal.dipusevilla.es/vfirma/code/IV7DQP37LQ5Z5NB35UXTF5SCH4	Página	380/445



Consulta y certificación de Bien Inmueble**FECHA Y HORA**

Fecha
29/10/2021

Hora
13:59:30

DATOS DESCRIPTIVOS DEL INMUEBLE

Referencia catastral
2344822QB5124S0017UQ

Localización
CL ARROZ BALILLA Es:1 Pl:00 Pt:19 PP.3 PARC-2
41150 ISLA MAYOR (SEVILLA)

Clase
Urbano

Uso principal
Industrial

Superficie construida(*)
80 m²

Año construcción
2008

Valor catastral
15.158,73 €

Año valor
2021

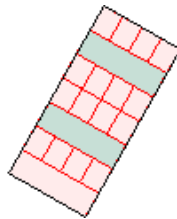
Valor catastral suelo
4.377,49 €

Valor catastral construcción
10.781,24 €

Fecha de modificación en Catastro
17/03/2010

Fecha de la alteración
27/04/2008

Expediente
132114.41/9

PARCELA CATASTRAL

Parcela con varios inmuebles (division horizontal)
Localización

<https://www.sedecatastro.gob.es/CYCBienInmueble/SECImprimirDatos.aspx?RefC=2344822QB5124S0017UQ&del=41&mun=104&UrbRus=U&fi...> 1/2

Código Seguro de Verificación	IV7DQP37LQ5Z5NB35UXTF5SCH4	Fecha	17/05/2022 09:38:19
Normativa	Este documento incorpora firma electrónica reconocida de acuerdo a la ley 6/2020, de 11 de noviembre, reguladora de determinados aspectos de los servicios electrónicos de confianza.		
Firmante	AURORA FRANCISCA BOTELLA FERNANDEZ (FIRMANTE_01)		
Url de verificación	https://portal.dipusevilla.es/vfirma/code/IV7DQP37LQ5Z5NB35UXTF5SCH4	Página	381/445



CL ARROZ BALILLA PP.3 PARC-2
 ISLA MAYOR (SEVILLA)
 Superficie gráfica
 2.240 m²
 Participación del inmueble
 4,920000 %

TITULARIDAD

Apellidos Nombre/Razón Social
 PIERA ALMANSA JUAN MANUEL
 NIF/NIE
 44604845W
 Domicilio fiscal
 AV RAFAEL BECA 58 Es:1 Pl:01 Pt:B
 41140 ISLA MAYOR (SEVILLA)
 Derecho
 100,00% de Propiedad
 Fecha de modificación en Catastro
 07/02/2020
 Fecha de la alteración
 07/02/2020
 Expediente
 2629174.98/20

CONSTRUCCIÓN

Uso principal	Escalera	Planta	Puerta	Superficie m ²
ALMACEN	1	00	19	80

Código Seguro de Verificación	IV7DQP37LQ5Z5NB35UXTF5SCH4	Fecha	17/05/2022 09:38:19
Normativa	Este documento incorpora firma electrónica reconocida de acuerdo a la ley 6/2020, de 11 de noviembre, reguladora de determinados aspectos de los servicios electrónicos de confianza.		
Firmante	AURORA FRANCISCA BOTELLA FERNANDEZ (FIRMANTE_01)		
Url de verificación	https://portal.dipusevilla.es/vfirma/code/IV7DQP37LQ5Z5NB35UXTF5SCH4	Página	382/445



Consulta y certificación de Bien Inmueble**FECHA Y HORA**

Fecha
29/10/2021

Hora
14:52:19

DATOS DESCRIPTIVOS DEL INMUEBLE

Referencia catastral
2442302QB5124S0001FA

Localización
CL ARROZ LIDO 19 Suelo
41150 ISLA MAYOR (SEVILLA)

Clase
Urbano

Uso principal
Suelo sin edif.

Valor catastral
9.930,09 €

Año valor
2021

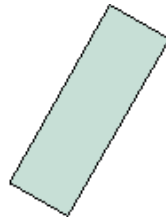
Valor catastral suelo
9.930,09 €

Valor catastral construcción
0,00 €

Fecha de modificación en Catastro
16/11/2009

Fecha de la alteración
02/04/2009

Expediente
38440.41/9

PARCELA CATASTRAL

Localización
CL ARROZ LIDO 19
ISLA MAYOR (SEVILLA)

Superficie gráfica
297 m²

Código Seguro de Verificación	IV7DQP37LQ5Z5NB35UXTF5SCH4	Fecha	17/05/2022 09:38:19
Normativa	Este documento incorpora firma electrónica reconocida de acuerdo a la ley 6/2020, de 11 de noviembre, reguladora de determinados aspectos de los servicios electrónicos de confianza.		
Firmante	AURORA FRANCISCA BOTELLA FERNANDEZ (FIRMANTE_01)		
Url de verificación	https://portal.dipusevilla.es/vfirma/code/IV7DQP37LQ5Z5NB35UXTF5SCH4	Página	383/445



TITULARIDAD

Apellidos Nombre/Razón Social

CAMBOU SA

NIF/NIE

A41387390

Domicilio fiscal

CL GENOVA 6 Pl:04 Pt:A

41010 SEVILLA (SEVILLA)

Derecho

100,00% de Propiedad

Fecha de modificación en Catastro

16/11/2009

Fecha de la alteración

02/04/2009

Expediente

38440.41/9

Código Seguro de Verificación	IV7DQP37LQ5Z5NB35UXTF5SCH4	Fecha	17/05/2022 09:38:19
Normativa	Este documento incorpora firma electrónica reconocida de acuerdo a la ley 6/2020, de 11 de noviembre, reguladora de determinados aspectos de los servicios electrónicos de confianza.		
Firmante	AURORA FRANCISCA BOTELLA FERNANDEZ (FIRMANTE_01)		
Url de verificación	https://portal.dipusevilla.es/vfirma/code/IV7DQP37LQ5Z5NB35UXTF5SCH4	Página	384/445



Consulta y certificación de Bien Inmueble**FECHA Y HORA**

Fecha
29/10/2021

Hora
14:52:47

DATOS DESCRIPTIVOS DEL INMUEBLE

Referencia catastral
2442303QB5124S0001MA

Localización
CL ARROZ LIDO 17 Suelo
41150 ISLA MAYOR (SEVILLA)

Clase
Urbano

Uso principal
Suelo sin edif.

Valor catastral
9.930,09 €

Año valor
2021

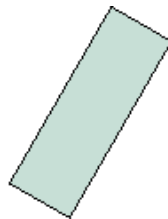
Valor catastral suelo
9.930,09 €

Valor catastral construcción
0,00 €

Fecha de modificación en Catastro
16/11/2009

Fecha de la alteración
02/04/2009

Expediente
38440.41/9

PARCELA CATASTRAL

Localización
CL ARROZ LIDO 17
ISLA MAYOR (SEVILLA)

Superficie gráfica
305 m²

Código Seguro de Verificación	IV7DQP37LQ5Z5NB35UXTF5SCH4	Fecha	17/05/2022 09:38:19
Normativa	Este documento incorpora firma electrónica reconocida de acuerdo a la ley 6/2020, de 11 de noviembre, reguladora de determinados aspectos de los servicios electrónicos de confianza.		
Firmante	AURORA FRANCISCA BOTELLA FERNANDEZ (FIRMANTE_01)		
Url de verificación	https://portal.dipusevilla.es/vfirma/code/IV7DQP37LQ5Z5NB35UXTF5SCH4	Página	385/445



TITULARIDAD

Apellidos Nombre/Razón Social

CAMBOU SA

NIF/NIE

A41387390

Domicilio fiscal

CL GENOVA 6 Pl:04 Pt:A

41010 SEVILLA (SEVILLA)

Derecho

100,00% de Propiedad

Fecha de modificación en Catastro

16/11/2009

Fecha de la alteración

02/04/2009

Expediente

38440.41/9

Código Seguro de Verificación	IV7DQP37LQ5Z5NB35UXTF5SCH4	Fecha	17/05/2022 09:38:19
Normativa	Este documento incorpora firma electrónica reconocida de acuerdo a la ley 6/2020, de 11 de noviembre, reguladora de determinados aspectos de los servicios electrónicos de confianza.		
Firmante	AURORA FRANCISCA BOTELLA FERNANDEZ (FIRMANTE_01)		
Url de verificación	https://portal.dipusevilla.es/vfirma/code/IV7DQP37LQ5Z5NB35UXTF5SCH4	Página	386/445



Consulta y certificación de Bien Inmueble**FECHA Y HORA**

Fecha
29/10/2021

Hora
14:53:09

DATOS DESCRIPTIVOS DEL INMUEBLE

Referencia catastral
2442304QB5124S0001OA

Localización
CL ARROZ LIDO 15 Suelo
41150 ISLA MAYOR (SEVILLA)

Clase
Urbano

Uso principal
Suelo sin edif.

Valor catastral
9.930,09 €

Año valor
2021

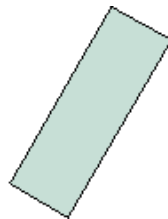
Valor catastral suelo
9.930,09 €

Valor catastral construcción
0,00 €

Fecha de modificación en Catastro
16/11/2009

Fecha de la alteración
02/04/2009

Expediente
38440.41/9

PARCELA CATASTRAL

Localización
CL ARROZ LIDO 15
ISLA MAYOR (SEVILLA)

Superficie gráfica
301 m²

Código Seguro de Verificación	IV7DQP37LQ5Z5NB35UXTF5SCH4	Fecha	17/05/2022 09:38:19
Normativa	Este documento incorpora firma electrónica reconocida de acuerdo a la ley 6/2020, de 11 de noviembre, reguladora de determinados aspectos de los servicios electrónicos de confianza.		
Firmante	AURORA FRANCISCA BOTELLA FERNANDEZ (FIRMANTE_01)		
Url de verificación	https://portal.dipusevilla.es/vfirma/code/IV7DQP37LQ5Z5NB35UXTF5SCH4	Página	387/445



TITULARIDAD

Apellidos Nombre/Razón Social

CAMBOU SA

NIF/NIE

A41387390

Domicilio fiscal

CL GENOVA 6 Pl:04 Pt:A

41010 SEVILLA (SEVILLA)

Derecho

100,00% de Propiedad

Fecha de modificación en Catastro

16/11/2009

Fecha de la alteración

02/04/2009

Expediente

38440.41/9

Código Seguro de Verificación	IV7DQP37LQ5Z5NB35UXTF5SCH4	Fecha	17/05/2022 09:38:19
Normativa	Este documento incorpora firma electrónica reconocida de acuerdo a la ley 6/2020, de 11 de noviembre, reguladora de determinados aspectos de los servicios electrónicos de confianza.		
Firmante	AURORA FRANCISCA BOTELLA FERNANDEZ (FIRMANTE_01)		
Url de verificación	https://portal.dipusevilla.es/vfirma/code/IV7DQP37LQ5Z5NB35UXTF5SCH4	Página	388/445



Consulta y certificación de Bien Inmueble**FECHA Y HORA**

Fecha
29/10/2021

Hora
14:54:26

DATOS DESCRIPTIVOS DEL INMUEBLE

Referencia catastral
2442305QB5124S0001KA

Localización
CL ARROZ LIDO 13
41140 ISLA MAYOR (SEVILLA)

Clase
Urbano

Uso principal
Industrial

Superficie construida(*)
300 m²

Año construcción
2013

Valor catastral
52.345,79 €

Año valor
2021

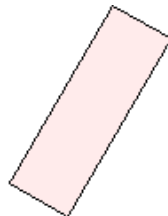
Valor catastral suelo
11.916,11 €

Valor catastral construcción
40.429,68 €

Fecha de modificación en Catastro
05/03/2018

Fecha de la alteración
31/12/2013

Expediente
1154786.41/17

PARCELA CATASTRAL

Parcela construida sin división horizontal

Localización

Código Seguro de Verificación	IV7DQP37LQ5Z5NB35UXTF5SCH4	Fecha	17/05/2022 09:38:19
Normativa	Este documento incorpora firma electrónica reconocida de acuerdo a la ley 6/2020, de 11 de noviembre, reguladora de determinados aspectos de los servicios electrónicos de confianza.		
Firmante	AURORA FRANCISCA BOTELLA FERNANDEZ (FIRMANTE_01)		
Url de verificación	https://portal.dipusevilla.es/vfirma/code/IV7DQP37LQ5Z5NB35UXTF5SCH4	Página	389/445



CL ARROZ LIDO 13
 ISLA MAYOR (SEVILLA)
 Superficie gráfica
 302 m²

TITULARIDAD

Apellidos Nombre/Razón Social
 EMFACAR SL
 NIF/NIE
 B41533357
 Domicilio fiscal
 CL ARROZ BAHIA 15 P.I. EL PUNTAL
 41140 ISLA MAYOR (SEVILLA)
 Derecho
 100,00% de Propiedad
 Fecha de modificación en Catastro
 16/11/2009
 Fecha de la alteración
 15/01/2009
 Expediente
 38456.41/9

CONSTRUCCIÓN

Uso principal	Escalera	Planta	Puerta	Superficie m ²
ALMACEN	1	00	01	300

Código Seguro de Verificación	IV7DQP37LQ5Z5NB35UXTF5SCH4	Fecha	17/05/2022 09:38:19
Normativa	Este documento incorpora firma electrónica reconocida de acuerdo a la ley 6/2020, de 11 de noviembre, reguladora de determinados aspectos de los servicios electrónicos de confianza.		
Firmante	AURORA FRANCISCA BOTELLA FERNANDEZ (FIRMANTE_01)		
Url de verificación	https://portal.dipusevilla.es/vfirma/code/IV7DQP37LQ5Z5NB35UXTF5SCH4	Página	390/445



Consulta y certificación de Bien Inmueble**FECHA Y HORA**

Fecha
29/10/2021

Hora
14:54:40

DATOS DESCRIPTIVOS DEL INMUEBLE

Referencia catastral
2442306QB5124S0001RA

Localización
CL ARROZ LIDO 11
41140 ISLA MAYOR (SEVILLA)

Clase
Urbano

Uso principal
Industrial

Superficie construida(*)
300 m²

Año construcción
2013

Valor catastral
52.345,79 €

Año valor
2021

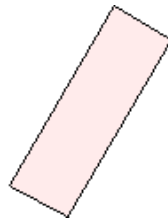
Valor catastral suelo
11.916,11 €

Valor catastral construcción
40.429,68 €

Fecha de modificación en Catastro
05/03/2018

Fecha de la alteración
31/12/2013

Expediente
1156503.41/17

PARCELA CATASTRAL

Parcela construida sin división horizontal

Localización

Código Seguro de Verificación	IV7DQP37LQ5Z5NB35UXTF5SCH4	Fecha	17/05/2022 09:38:19
Normativa	Este documento incorpora firma electrónica reconocida de acuerdo a la ley 6/2020, de 11 de noviembre, reguladora de determinados aspectos de los servicios electrónicos de confianza.		
Firmante	AURORA FRANCISCA BOTELLA FERNANDEZ (FIRMANTE_01)		
Url de verificación	https://portal.dipusevilla.es/vfirma/code/IV7DQP37LQ5Z5NB35UXTF5SCH4	Página	391/445



CL ARROZ LIDO 11
 ISLA MAYOR (SEVILLA)
 Superficie gráfica
 294 m²

TITULARIDAD

Apellidos Nombre/Razón Social
 EMFACAR SL
 NIF/NIE
 B41533357
 Domicilio fiscal
 CL ARROZ BAHIA 15 P.I. EL PUNTAL
 41140 ISLA MAYOR (SEVILLA)
 Derecho
 100,00% de Propiedad
 Fecha de modificación en Catastro
 16/11/2009
 Fecha de la alteración
 15/01/2009
 Expediente
 38456.41/9

CONSTRUCCIÓN

Uso principal	Escalera	Planta	Puerta	Superficie m ²
ALMACEN	1	00	01	300

Código Seguro de Verificación	IV7DQP37LQ5Z5NB35UXTF5SCH4	Fecha	17/05/2022 09:38:19
Normativa	Este documento incorpora firma electrónica reconocida de acuerdo a la ley 6/2020, de 11 de noviembre, reguladora de determinados aspectos de los servicios electrónicos de confianza.		
Firmante	AURORA FRANCISCA BOTELLA FERNANDEZ (FIRMANTE_01)		
Url de verificación	https://portal.dipusevilla.es/vfirma/code/IV7DQP37LQ5Z5NB35UXTF5SCH4	Página	392/445



Consulta y certificación de Bien Inmueble**FECHA Y HORA**

Fecha
29/10/2021

Hora
14:54:57

DATOS DESCRIPTIVOS DEL INMUEBLE

Referencia catastral
2442307QB5124S0001DA

Localización
CL ARROZ LIDO 9
41140 ISLA MAYOR (SEVILLA)

Clase
Urbano

Uso principal
Industrial

Superficie construida(*)
300 m²

Año construcción
2013

Valor catastral
52.345,79 €

Año valor
2021

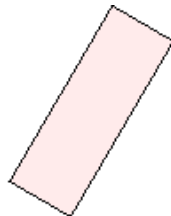
Valor catastral suelo
11.916,11 €

Valor catastral construcción
40.429,68 €

Fecha de modificación en Catastro
05/03/2018

Fecha de la alteración
31/12/2013

Expediente
1154790.41/17

PARCELA CATASTRAL

Parcela construida sin división horizontal

Localización

Código Seguro de Verificación	IV7DQP37LQ5Z5NB35UXTF5SCH4	Fecha	17/05/2022 09:38:19
Normativa	Este documento incorpora firma electrónica reconocida de acuerdo a la ley 6/2020, de 11 de noviembre, reguladora de determinados aspectos de los servicios electrónicos de confianza.		
Firmante	AURORA FRANCISCA BOTELLA FERNANDEZ (FIRMANTE_01)		
Url de verificación	https://portal.dipusevilla.es/vfirma/code/IV7DQP37LQ5Z5NB35UXTF5SCH4	Página	393/445



CL ARROZ LIDO 9
 ISLA MAYOR (SEVILLA)
 Superficie gráfica
 314 m²

TITULARIDAD

Apellidos Nombre/Razón Social
 EMFACAR SL
 NIF/NIE
 B41533357
 Domicilio fiscal
 CL ARROZ BAHIA 15 P.I. EL PUNTAL
 41140 ISLA MAYOR (SEVILLA)
 Derecho
 100,00% de Propiedad
 Fecha de modificación en Catastro
 16/11/2009
 Fecha de la alteración
 15/01/2009
 Expediente
 38456.41/9

CONSTRUCCIÓN

Uso principal	Escalera	Planta	Puerta	Superficie m ²
ALMACEN	1	00	01	300

Código Seguro de Verificación	IV7DQP37LQ5Z5NB35UXTF5SCH4	Fecha	17/05/2022 09:38:19
Normativa	Este documento incorpora firma electrónica reconocida de acuerdo a la ley 6/2020, de 11 de noviembre, reguladora de determinados aspectos de los servicios electrónicos de confianza.		
Firmante	AURORA FRANCISCA BOTELLA FERNANDEZ (FIRMANTE_01)		
Url de verificación	https://portal.dipusevilla.es/vfirma/code/IV7DQP37LQ5Z5NB35UXTF5SCH4	Página	394/445



Consulta y certificación de Bien Inmueble**FECHA Y HORA**

Fecha
29/10/2021

Hora
14:55:14

DATOS DESCRIPTIVOS DEL INMUEBLE

Referencia catastral
2442308QB5124S0001XA

Localización
CL ARROZ LIDO 7
41140 ISLA MAYOR (SEVILLA)

Clase
Urbano

Uso principal
Industrial

Superficie construida(*)
300 m²

Año construcción
2013

Valor catastral
52.345,79 €

Año valor
2021

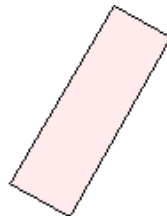
Valor catastral suelo
11.916,11 €

Valor catastral construcción
40.429,68 €

Fecha de modificación en Catastro
05/03/2018

Fecha de la alteración
31/12/2013

Expediente
1155114.41/17

PARCELA CATASTRAL

Parcela construida sin división horizontal

Localización

Código Seguro de Verificación	IV7DQP37LQ5Z5NB35UXTF5SCH4	Fecha	17/05/2022 09:38:19
Normativa	Este documento incorpora firma electrónica reconocida de acuerdo a la ley 6/2020, de 11 de noviembre, reguladora de determinados aspectos de los servicios electrónicos de confianza.		
Firmante	AURORA FRANCISCA BOTELLA FERNANDEZ (FIRMANTE_01)		
Url de verificación	https://portal.dipusevilla.es/vfirma/code/IV7DQP37LQ5Z5NB35UXTF5SCH4	Página	395/445



CL ARROZ LIDO 7
 ISLA MAYOR (SEVILLA)
 Superficie gráfica
 294 m²

TITULARIDAD

Apellidos Nombre/Razón Social
 EMFACAR SL
 NIF/NIE
 B41533357
 Domicilio fiscal
 CL ARROZ BAHIA 15 P.I. EL PUNTAL
 41140 ISLA MAYOR (SEVILLA)
 Derecho
 100,00% de Propiedad
 Fecha de modificación en Catastro
 16/11/2009
 Fecha de la alteración
 15/01/2009
 Expediente
 38456.41/9

CONSTRUCCIÓN

Uso principal	Escalera	Planta	Puerta	Superficie m ²
ALMACEN	1	00	01	300

Código Seguro de Verificación	IV7DQP37LQ5Z5NB35UXTF5SCH4	Fecha	17/05/2022 09:38:19
Normativa	Este documento incorpora firma electrónica reconocida de acuerdo a la ley 6/2020, de 11 de noviembre, reguladora de determinados aspectos de los servicios electrónicos de confianza.		
Firmante	AURORA FRANCISCA BOTELLA FERNANDEZ (FIRMANTE_01)		
Url de verificación	https://portal.dipusevilla.es/vfirma/code/IV7DQP37LQ5Z5NB35UXTF5SCH4	Página	396/445



Consulta y certificación de Bien Inmueble**FECHA Y HORA**

Fecha
29/10/2021

Hora
14:55:31

DATOS DESCRIPTIVOS DEL INMUEBLE

Referencia catastral
2442309QB5124S0001IA

Localización
CL ARROZ LIDO 5
41140 ISLA MAYOR (SEVILLA)

Clase
Urbano

Uso principal
Industrial

Superficie construida(*)
300 m²

Año construcción
2013

Valor catastral
52.345,79 €

Año valor
2021

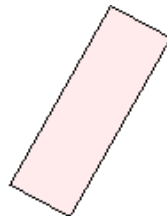
Valor catastral suelo
11.916,11 €

Valor catastral construcción
40.429,68 €

Fecha de modificación en Catastro
05/03/2018

Fecha de la alteración
31/12/2013

Expediente
1154801.41/17

PARCELA CATASTRAL

Parcela construida sin división horizontal

Localización

Código Seguro de Verificación	IV7DQP37LQ5Z5NB35UXTF5SCH4	Fecha	17/05/2022 09:38:19
Normativa	Este documento incorpora firma electrónica reconocida de acuerdo a la ley 6/2020, de 11 de noviembre, reguladora de determinados aspectos de los servicios electrónicos de confianza.		
Firmante	AURORA FRANCISCA BOTELLA FERNANDEZ (FIRMANTE_01)		
Url de verificación	https://portal.dipusevilla.es/vfirma/code/IV7DQP37LQ5Z5NB35UXTF5SCH4	Página	397/445



CL ARROZ LIDO 5
 ISLA MAYOR (SEVILLA)
 Superficie gráfica
 300 m²

TITULARIDAD

Apellidos Nombre/Razón Social
 EMFACAR SL
 NIF/NIE
 B41533357
 Domicilio fiscal
 CL ARROZ BAHIA 15 P.I. EL PUNTAL
 41140 ISLA MAYOR (SEVILLA)
 Derecho
 100,00% de Propiedad
 Fecha de modificación en Catastro
 16/11/2009
 Fecha de la alteración
 15/01/2009
 Expediente
 38456.41/9

CONSTRUCCIÓN

Uso principal	Escalera	Planta	Puerta	Superficie m ²
ALMACEN	1	00	01	300

Código Seguro de Verificación	IV7DQP37LQ5Z5NB35UXTF5SCH4	Fecha	17/05/2022 09:38:19
Normativa	Este documento incorpora firma electrónica reconocida de acuerdo a la ley 6/2020, de 11 de noviembre, reguladora de determinados aspectos de los servicios electrónicos de confianza.		
Firmante	AURORA FRANCISCA BOTELLA FERNANDEZ (FIRMANTE_01)		
Url de verificación	https://portal.dipusevilla.es/vfirma/code/IV7DQP37LQ5Z5NB35UXTF5SCH4	Página	398/445



Consulta y certificación de Bien Inmueble**FECHA Y HORA**

Fecha
29/10/2021

Hora
14:55:51

DATOS DESCRIPTIVOS DEL INMUEBLE

Referencia catastral
2442310QB5124S0001DA

Localización
CL ARROZ LIDO 3
41140 ISLA MAYOR (SEVILLA)

Clase
Urbano

Uso principal
Industrial

Superficie construida(*)
300 m²

Año construcción
2013

Valor catastral
52.345,79 €

Año valor
2021

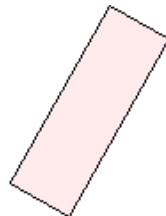
Valor catastral suelo
11.916,11 €

Valor catastral construcción
40.429,68 €

Fecha de modificación en Catastro
05/03/2018

Fecha de la alteración
31/12/2013

Expediente
1155545.41/17

PARCELA CATASTRAL

Parcela construida sin división horizontal

Localización

Código Seguro de Verificación	IV7DQP37LQ5Z5NB35UXTF5SCH4	Fecha	17/05/2022 09:38:19
Normativa	Este documento incorpora firma electrónica reconocida de acuerdo a la ley 6/2020, de 11 de noviembre, reguladora de determinados aspectos de los servicios electrónicos de confianza.		
Firmante	AURORA FRANCISCA BOTELLA FERNANDEZ (FIRMANTE_01)		
Url de verificación	https://portal.dipusevilla.es/vfirma/code/IV7DQP37LQ5Z5NB35UXTF5SCH4	Página	399/445



CL ARROZ LIDO 3
 ISLA MAYOR (SEVILLA)
 Superficie gráfica
 301 m²

TITULARIDAD

Apellidos Nombre/Razón Social
 EMFACAR SL
 NIF/NIE
 B41533357
 Domicilio fiscal
 CL ARROZ BAHIA 15 P.I. EL PUNTAL
 41140 ISLA MAYOR (SEVILLA)
 Derecho
 100,00% de Propiedad
 Fecha de modificación en Catastro
 16/11/2009
 Fecha de la alteración
 15/01/2009
 Expediente
 38456.41/9

CONSTRUCCIÓN

Uso principal	Escalera	Planta	Puerta	Superficie m ²
ALMACEN	1	00	01	300

Código Seguro de Verificación	IV7DQP37LQ5Z5NB35UXTF5SCH4	Fecha	17/05/2022 09:38:19
Normativa	Este documento incorpora firma electrónica reconocida de acuerdo a la ley 6/2020, de 11 de noviembre, reguladora de determinados aspectos de los servicios electrónicos de confianza.		
Firmante	AURORA FRANCISCA BOTELLA FERNANDEZ (FIRMANTE_01)		
Url de verificación	https://portal.dipusevilla.es/vfirma/code/IV7DQP37LQ5Z5NB35UXTF5SCH4	Página	400/445



Consulta y certificación de Bien Inmueble**FECHA Y HORA**

Fecha
29/10/2021

Hora
14:56:12

DATOS DESCRIPTIVOS DEL INMUEBLE

Referencia catastral
2442311QB5124S0001XA

Localización
CL ARROZ LIDO 1
41140 ISLA MAYOR (SEVILLA)

Clase
Urbano

Uso principal
Industrial

Superficie construida(*)
300 m²

Año construcción
2013

Valor catastral
52.345,79 €

Año valor
2021

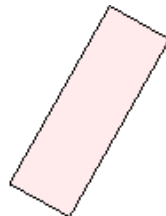
Valor catastral suelo
11.916,11 €

Valor catastral construcción
40.429,68 €

Fecha de modificación en Catastro
05/03/2018

Fecha de la alteración
31/12/2013

Expediente
1155556.41/17

PARCELA CATASTRAL

Parcela construida sin división horizontal

Localización

Código Seguro de Verificación	IV7DQP37LQ5Z5NB35UXTF5SCH4	Fecha	17/05/2022 09:38:19
Normativa	Este documento incorpora firma electrónica reconocida de acuerdo a la ley 6/2020, de 11 de noviembre, reguladora de determinados aspectos de los servicios electrónicos de confianza.		
Firmante	AURORA FRANCISCA BOTELLA FERNANDEZ (FIRMANTE_01)		
Url de verificación	https://portal.dipusevilla.es/vfirma/code/IV7DQP37LQ5Z5NB35UXTF5SCH4	Página	401/445



CL ARROZ LIDO 1
 ISLA MAYOR (SEVILLA)
 Superficie gráfica
 303 m²

TITULARIDAD

Apellidos Nombre/Razón Social
 EMFACAR SL
 NIF/NIE
 B41533357
 Domicilio fiscal
 CL ARROZ BAHIA 15 P.I. EL PUNTAL
 41140 ISLA MAYOR (SEVILLA)
 Derecho
 100,00% de Propiedad
 Fecha de modificación en Catastro
 16/11/2009
 Fecha de la alteración
 15/01/2009
 Expediente
 38456.41/9

CONSTRUCCIÓN

Uso principal	Escalera	Planta	Puerta	Superficie m ²
ALMACEN	1	00	01	300

Código Seguro de Verificación	IV7DQP37LQ5Z5NB35UXTF5SCH4	Fecha	17/05/2022 09:38:19
Normativa	Este documento incorpora firma electrónica reconocida de acuerdo a la ley 6/2020, de 11 de noviembre, reguladora de determinados aspectos de los servicios electrónicos de confianza.		
Firmante	AURORA FRANCISCA BOTELLA FERNANDEZ (FIRMANTE_01)		
Url de verificación	https://portal.dipusevilla.es/vfirma/code/IV7DQP37LQ5Z5NB35UXTF5SCH4	Página	402/445



Consulta y certificación de Bien Inmueble**FECHA Y HORA**

Fecha
29/10/2021

Hora
14:56:28

DATOS DESCRIPTIVOS DEL INMUEBLE

Referencia catastral
2442312QB5124S0001IA

Localización
CL ARROZ BAHIA 17
41140 ISLA MAYOR (SEVILLA)

Clase
Urbano

Uso principal
Industrial

Superficie construida(*)
246 m²

Año construcción
2013

Valor catastral
54.601,34 €

Año valor
2021

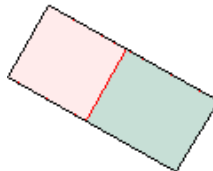
Valor catastral suelo
21.449,00 €

Valor catastral construcción
33.152,34 €

Fecha de modificación en Catastro
05/03/2018

Fecha de la alteración
31/12/2013

Expediente
1154016.41/17

PARCELA CATASTRAL

Parcela construida sin división horizontal

Localización

<https://www.sedecatastro.gob.es/CYCBienInmueble/SECImprimirDatos.aspx?RefC=2442312QB5124S0001IA&del=41&mun=104&UrbRus=U&fin...> 1/2

Código Seguro de Verificación	IV7DQP37LQ5Z5NB35UXTF5SCH4	Fecha	17/05/2022 09:38:19
Normativa	Este documento incorpora firma electrónica reconocida de acuerdo a la ley 6/2020, de 11 de noviembre, reguladora de determinados aspectos de los servicios electrónicos de confianza.		
Firmante	AURORA FRANCISCA BOTELLA FERNANDEZ (FIRMANTE_01)		
Url de verificación	https://portal.dipusevilla.es/vfirma/code/IV7DQP37LQ5Z5NB35UXTF5SCH4	Página	403/445



CL ARROZ BAHIA 17
 ISLA MAYOR (SEVILLA)
 Superficie gráfica
 534 m²

TITULARIDAD

Apellidos Nombre/Razón Social
 EMFACAR SL
 NIF/NIE
 B41533357
 Domicilio fiscal
 CL ARROZ BAHIA 15 P.I. EL PUNTAL
 41140 ISLA MAYOR (SEVILLA)
 Derecho
 100,00% de Propiedad
 Fecha de modificación en Catastro
 16/11/2009
 Fecha de la alteración
 15/01/2009
 Expediente
 38456.41/9

CONSTRUCCIÓN

Uso principal	Escalera	Planta	Puerta	Superficie m ²
ALMACEN	1	00	01	246

Código Seguro de Verificación	IV7DQP37LQ5Z5NB35UXTF5SCH4	Fecha	17/05/2022 09:38:19
Normativa	Este documento incorpora firma electrónica reconocida de acuerdo a la ley 6/2020, de 11 de noviembre, reguladora de determinados aspectos de los servicios electrónicos de confianza.		
Firmante	AURORA FRANCISCA BOTELLA FERNANDEZ (FIRMANTE_01)		
Url de verificación	https://portal.dipusevilla.es/vfirma/code/IV7DQP37LQ5Z5NB35UXTF5SCH4	Página	404/445



Consulta y certificación de Bien Inmueble**FECHA Y HORA**

Fecha
29/10/2021

Hora
14:56:48

DATOS DESCRIPTIVOS DEL INMUEBLE

Referencia catastral
2442313QB5124S0001JA

Localización
CL ARROZ BAHIA 15
41140 ISLA MAYOR (SEVILLA)

Clase
Urbano

Uso principal
Industrial

Superficie construida(*)
314 m²

Año construcción
2013

Valor catastral
63.169,60 €

Año valor
2021

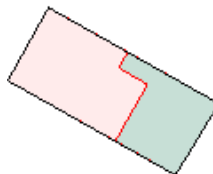
Valor catastral suelo
20.853,19 €

Valor catastral construcción
42.316,41 €

Fecha de modificación en Catastro
05/03/2018

Fecha de la alteración
31/12/2013

Expediente
1155873.41/17

PARCELA CATASTRAL

Parcela construida sin división horizontal

Localización

Código Seguro de Verificación	IV7DQP37LQ5Z5NB35UXTF5SCH4	Fecha	17/05/2022 09:38:19
Normativa	Este documento incorpora firma electrónica reconocida de acuerdo a la ley 6/2020, de 11 de noviembre, reguladora de determinados aspectos de los servicios electrónicos de confianza.		
Firmante	AURORA FRANCISCA BOTELLA FERNANDEZ (FIRMANTE_01)		
Url de verificación	https://portal.dipusevilla.es/vfirma/code/IV7DQP37LQ5Z5NB35UXTF5SCH4	Página	405/445



CL ARROZ BAHIA 15
 ISLA MAYOR (SEVILLA)
 Superficie gráfica
 524 m²

TITULARIDAD

Apellidos Nombre/Razón Social
 EMFACAR SL
 NIF/NIE
 B41533357
 Domicilio fiscal
 CL ARROZ BAHIA 15 P.I. EL PUNTAL
 41140 ISLA MAYOR (SEVILLA)
 Derecho
 100,00% de Propiedad
 Fecha de modificación en Catastro
 16/11/2009
 Fecha de la alteración
 15/01/2009
 Expediente
 38456.41/9

CONSTRUCCIÓN

Uso principal	Escalera	Planta	Puerta	Superficie m ²
ALMACEN	1	00	01	314

Código Seguro de Verificación	IV7DQP37LQ5Z5NB35UXTF5SCH4	Fecha	17/05/2022 09:38:19
Normativa	Este documento incorpora firma electrónica reconocida de acuerdo a la ley 6/2020, de 11 de noviembre, reguladora de determinados aspectos de los servicios electrónicos de confianza.		
Firmante	AURORA FRANCISCA BOTELLA FERNANDEZ (FIRMANTE_01)		
Url de verificación	https://portal.dipusevilla.es/vfirma/code/IV7DQP37LQ5Z5NB35UXTF5SCH4	Página	406/445



Consulta y certificación de Bien Inmueble**FECHA Y HORA**

Fecha
29/10/2021

Hora
14:57:05

DATOS DESCRIPTIVOS DEL INMUEBLE

Referencia catastral
2442314QB5124S0001EA

Localización
CL ARROZ BAHIA 11 N2-13
41140 ISLA MAYOR (SEVILLA)

Clase
Urbano

Uso principal
Industrial

Superficie construida(*)
305 m²

Año construcción
2017

Valor catastral
69.662,45 €

Año valor
2021

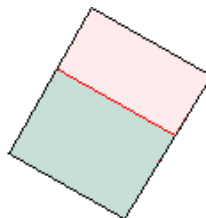
Valor catastral suelo
28.558,95 €

Valor catastral construcción
41.103,50 €

Fecha de modificación en Catastro
15/03/2021

Fecha de la alteración
11/02/2010

Expediente
15447423.97/20

PARCELA CATASTRAL

Parcela construida sin división horizontal

Localización

<https://www.sedecatastro.gob.es/CYCBienInmueble/SECImprimirDatos.aspx?RefC=2442314QB5124S0001EA&del=41&mun=104&UrbRus=U&fi...> 1/2

Código Seguro de Verificación	IV7DQP37LQ5Z5NB35UXTF5SCH4	Fecha	17/05/2022 09:38:19
Normativa	Este documento incorpora firma electrónica reconocida de acuerdo a la ley 6/2020, de 11 de noviembre, reguladora de determinados aspectos de los servicios electrónicos de confianza.		
Firmante	AURORA FRANCISCA BOTELLA FERNANDEZ (FIRMANTE_01)		
Url de verificación	https://portal.dipusevilla.es/vfirma/code/IV7DQP37LQ5Z5NB35UXTF5SCH4	Página	407/445



CL ARROZ BAHIA 11 N2-13
 ISLA MAYOR (SEVILLA)
 Superficie gráfica
 719 m²

TITULARIDAD

Apellidos Nombre/Razón Social
 HIJOS DE EDUARDO PARRAGA SCA
 NIF/NIE
 F91116988
 Domicilio fiscal
 AV RAFAEL BECA 37
 41140 ISLA MAYOR (SEVILLA)
 Derecho
 100,00% de Propiedad
 Fecha de modificación en Catastro
 15/03/2021
 Fecha de la alteración
 29/11/2007
 Expediente
 15447423.97/20

CONSTRUCCIÓN

Uso principal	Escalera	Planta	Puerta	Superficie m ²
ALMACEN	1	00	01	305

Código Seguro de Verificación	IV7DQP37LQ5Z5NB35UXTF5SCH4	Fecha	17/05/2022 09:38:19
Normativa	Este documento incorpora firma electrónica reconocida de acuerdo a la ley 6/2020, de 11 de noviembre, reguladora de determinados aspectos de los servicios electrónicos de confianza.		
Firmante	AURORA FRANCISCA BOTELLA FERNANDEZ (FIRMANTE_01)		
Url de verificación	https://portal.dipusevilla.es/vfirma/code/IV7DQP37LQ5Z5NB35UXTF5SCH4	Página	408/445



Consulta y certificación de Bien Inmueble**FECHA Y HORA**

Fecha
29/10/2021

Hora
14:57:44

DATOS DESCRIPTIVOS DEL INMUEBLE

Referencia catastral
2442315QB5124S0001SA

Localización
CL ARROZ PUNTAL 2 Suelo
41150 ISLA MAYOR (SEVILLA)

Clase
Urbano

Uso principal
Suelo sin edif.

Valor catastral
9.930,09 €

Año valor
2021

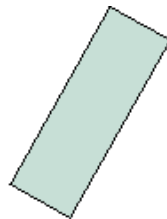
Valor catastral suelo
9.930,09 €

Valor catastral construcción
0,00 €

Fecha de modificación en Catastro
16/11/2009

Fecha de la alteración
02/04/2009

Expediente
38450.41/9

PARCELA CATASTRAL

Localización
CL ARROZ PUNTAL 2
ISLA MAYOR (SEVILLA)

Superficie gráfica
299 m²

Código Seguro de Verificación	IV7DQP37LQ5Z5NB35UXTF5SCH4	Fecha	17/05/2022 09:38:19
Normativa	Este documento incorpora firma electrónica reconocida de acuerdo a la ley 6/2020, de 11 de noviembre, reguladora de determinados aspectos de los servicios electrónicos de confianza.		
Firmante	AURORA FRANCISCA BOTELLA FERNANDEZ (FIRMANTE_01)		
Url de verificación	https://portal.dipusevilla.es/vfirma/code/IV7DQP37LQ5Z5NB35UXTF5SCH4	Página	409/445



TITULARIDAD

Apellidos Nombre/Razón Social
VERDUGO CABEZAS JUAN JOSE

NIF/NIE
27284809R

Domicilio fiscal
CL ALFONSO GROSSO 10
41140 ISLA MAYOR (SEVILLA)

Derecho
50,00% de Propiedad

Fecha de modificación en Catastro
16/11/2009

Fecha de la alteración
12/09/2007

Expediente
38450.41/9

Apellidos Nombre/Razón Social
MUÑOZ LLANOS FELIPA

NIF/NIE
34051321M

Domicilio fiscal
CL ALFONSO GROSSO 10 ALFONSO XIII (ISLA MAYOR)
41150 ISLA MAYOR (SEVILLA)

Derecho
50,00% de Propiedad

Fecha de modificación en Catastro
16/11/2009

Fecha de la alteración
12/09/2007

Expediente
38450.41/9

Código Seguro de Verificación	IV7DQP37LQ5Z5NB35UXTF5SCH4	Fecha	17/05/2022 09:38:19
Normativa	Este documento incorpora firma electrónica reconocida de acuerdo a la ley 6/2020, de 11 de noviembre, reguladora de determinados aspectos de los servicios electrónicos de confianza.		
Firmante	AURORA FRANCISCA BOTELLA FERNANDEZ (FIRMANTE_01)		
Url de verificación	https://portal.dipusevilla.es/vfirma/code/IV7DQP37LQ5Z5NB35UXTF5SCH4	Página	410/445



Consulta y certificación de Bien Inmueble**FECHA Y HORA**

Fecha
29/10/2021

Hora
14:58:20

DATOS DESCRIPTIVOS DEL INMUEBLE

Referencia catastral
2442318QB5124S0001HA

Localización
CL ARROZ PUNTAL 8
41140 ISLA MAYOR (SEVILLA)

Clase
Urbano

Uso principal
Industrial

Superficie construida(*)
290 m²

Año construcción
2013

Valor catastral
50.600,93 €

Año valor
2021

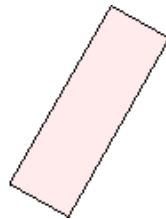
Valor catastral suelo
11.518,90 €

Valor catastral construcción
39.082,03 €

Fecha de modificación en Catastro
05/03/2018

Fecha de la alteración
31/12/2013

Expediente
1155560.41/17

PARCELA CATASTRAL

Parcela construida sin división horizontal

Localización

Código Seguro de Verificación	IV7DQP37LQ5Z5NB35UXTF5SCH4	Fecha	17/05/2022 09:38:19
Normativa	Este documento incorpora firma electrónica reconocida de acuerdo a la ley 6/2020, de 11 de noviembre, reguladora de determinados aspectos de los servicios electrónicos de confianza.		
Firmante	AURORA FRANCISCA BOTELLA FERNANDEZ (FIRMANTE_01)		
Url de verificación	https://portal.dipusevilla.es/vfirma/code/IV7DQP37LQ5Z5NB35UXTF5SCH4	Página	411/445



CL ARROZ PUNTAL 8
 ISLA MAYOR (SEVILLA)
 Superficie gráfica
 286 m²

TITULARIDAD

Apellidos Nombre/Razón Social
 EMFACAR SL
 NIF/NIE
 B41533357
 Domicilio fiscal
 CL ARROZ BAHIA 15 P.I. EL PUNTAL
 41140 ISLA MAYOR (SEVILLA)
 Derecho
 100,00% de Propiedad
 Fecha de modificación en Catastro
 16/11/2009
 Fecha de la alteración
 15/01/2009
 Expediente
 38456.41/9

CONSTRUCCIÓN

Uso principal	Escalera	Planta	Puerta	Superficie m ²
ALMACEN	1	00	01	290

Código Seguro de Verificación	IV7DQP37LQ5Z5NB35UXTF5SCH4	Fecha	17/05/2022 09:38:19
Normativa	Este documento incorpora firma electrónica reconocida de acuerdo a la ley 6/2020, de 11 de noviembre, reguladora de determinados aspectos de los servicios electrónicos de confianza.		
Firmante	AURORA FRANCISCA BOTELLA FERNANDEZ (FIRMANTE_01)		
Url de verificación	https://portal.dipusevilla.es/vfirma/code/IV7DQP37LQ5Z5NB35UXTF5SCH4	Página	412/445



Consulta y certificación de Bien Inmueble**FECHA Y HORA**

Fecha
29/10/2021

Hora
15:00:18

DATOS DESCRIPTIVOS DEL INMUEBLE

Referencia catastral
2442319QB5124S0001WA

Localización
CL ARROZ PUNTAL 10
41140 ISLA MAYOR (SEVILLA)

Clase
Urbano

Uso principal
Industrial

Superficie construida(*)
300 m²

Año construcción
2013

Valor catastral
52.345,79 €

Año valor
2021

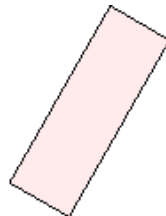
Valor catastral suelo
11.916,11 €

Valor catastral construcción
40.429,68 €

Fecha de modificación en Catastro
05/03/2018

Fecha de la alteración
31/12/2013

Expediente
1155125.41/17

PARCELA CATASTRAL

Parcela construida sin división horizontal

Localización

<https://www.sedecatastro.gob.es/CYCBienInmueble/SECImprimirDatos.aspx?RefC=2442319QB5124S0001WA&del=41&mun=104&UrbRus=U&fi...> 1/2

Código Seguro de Verificación	IV7DQP37LQ5Z5NB35UXTF5SCH4	Fecha	17/05/2022 09:38:19
Normativa	Este documento incorpora firma electrónica reconocida de acuerdo a la ley 6/2020, de 11 de noviembre, reguladora de determinados aspectos de los servicios electrónicos de confianza.		
Firmante	AURORA FRANCISCA BOTELLA FERNANDEZ (FIRMANTE_01)		
Url de verificación	https://portal.dipusevilla.es/vfirma/code/IV7DQP37LQ5Z5NB35UXTF5SCH4	Página	413/445



CL ARROZ PUNTAL 10
 ISLA MAYOR (SEVILLA)
 Superficie gráfica
 296 m²

TITULARIDAD

Apellidos Nombre/Razón Social
 EMFACAR SL
 NIF/NIE
 B41533357
 Domicilio fiscal
 CL ARROZ BAHIA 15 P.I. EL PUNTAL
 41140 ISLA MAYOR (SEVILLA)
 Derecho
 100,00% de Propiedad
 Fecha de modificación en Catastro
 16/11/2009
 Fecha de la alteración
 15/01/2009
 Expediente
 38456.41/9

CONSTRUCCIÓN

Uso principal	Escalera	Planta	Puerta	Superficie m ²
ALMACEN	1	00	01	300

Código Seguro de Verificación	IV7DQP37LQ5Z5NB35UXTF5SCH4	Fecha	17/05/2022 09:38:19
Normativa	Este documento incorpora firma electrónica reconocida de acuerdo a la ley 6/2020, de 11 de noviembre, reguladora de determinados aspectos de los servicios electrónicos de confianza.		
Firmante	AURORA FRANCISCA BOTELLA FERNANDEZ (FIRMANTE_01)		
Url de verificación	https://portal.dipusevilla.es/vfirma/code/IV7DQP37LQ5Z5NB35UXTF5SCH4	Página	414/445



Consulta y certificación de Bien Inmueble**FECHA Y HORA**

Fecha
29/10/2021

Hora
15:00:36

DATOS DESCRIPTIVOS DEL INMUEBLE

Referencia catastral
2442320QB5124S0001UA

Localización
CL ARROZ PUNTAL 12 Suelo
41150 ISLA MAYOR (SEVILLA)

Clase
Urbano

Uso principal
Suelo sin edif.

Valor catastral
9.930,09 €

Año valor
2021

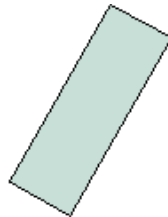
Valor catastral suelo
9.930,09 €

Valor catastral construcción
0,00 €

Fecha de modificación en Catastro
16/11/2009

Fecha de la alteración
02/04/2009

Expediente
38451.41/9

PARCELA CATASTRAL

Localización
CL ARROZ PUNTAL 12
ISLA MAYOR (SEVILLA)

Superficie gráfica
296 m²

Código Seguro de Verificación	IV7DQP37LQ5Z5NB35UXTF5SCH4	Fecha	17/05/2022 09:38:19
Normativa	Este documento incorpora firma electrónica reconocida de acuerdo a la ley 6/2020, de 11 de noviembre, reguladora de determinados aspectos de los servicios electrónicos de confianza.		
Firmante	AURORA FRANCISCA BOTELLA FERNANDEZ (FIRMANTE_01)		
Url de verificación	https://portal.dipusevilla.es/vfirma/code/IV7DQP37LQ5Z5NB35UXTF5SCH4	Página	415/445



TITULARIDAD

Apellidos Nombre/Razón Social

FERNANDEZ GARCIA MANUEL JESUS

NIF/NIE

34073786E

Domicilio fiscal

CL JOSE SARMIENTO AGUILAR 86

41510 MAIRENA DEL ALCOR (SEVILLA)

Derecho

100,00% de Propiedad

Fecha de modificación en Catastro

16/11/2009

Fecha de la alteración

31/10/2007

Expediente

38451.41/9

Código Seguro de Verificación	IV7DQP37LQ5Z5NB35UXTF5SCH4	Fecha	17/05/2022 09:38:19
Normativa	Este documento incorpora firma electrónica reconocida de acuerdo a la ley 6/2020, de 11 de noviembre, reguladora de determinados aspectos de los servicios electrónicos de confianza.		
Firmante	AURORA FRANCISCA BOTELLA FERNANDEZ (FIRMANTE_01)		
Url de verificación	https://portal.dipusevilla.es/vfirma/code/IV7DQP37LQ5Z5NB35UXTF5SCH4	Página	416/445



Consulta y certificación de Bien Inmueble**FECHA Y HORA**

Fecha
29/10/2021

Hora
15:00:50

DATOS DESCRIPTIVOS DEL INMUEBLE

Referencia catastral
2442321QB5124S0001HA

Localización
CL ARROZ PUNTAL 14 Suelo
41150 ISLA MAYOR (SEVILLA)

Clase
Urbano

Uso principal
Suelo sin edif.

Valor catastral
9.930,09 €

Año valor
2021

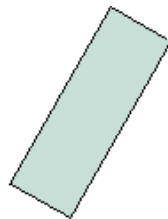
Valor catastral suelo
9.930,09 €

Valor catastral construcción
0,00 €

Fecha de modificación en Catastro
16/11/2009

Fecha de la alteración
02/04/2009

Expediente
38451.41/9

PARCELA CATASTRAL

Localización
CL ARROZ PUNTAL 14
ISLA MAYOR (SEVILLA)

Superficie gráfica
297 m²

Código Seguro de Verificación	IV7DQP37LQ5Z5NB35UXTF5SCH4	Fecha	17/05/2022 09:38:19
Normativa	Este documento incorpora firma electrónica reconocida de acuerdo a la ley 6/2020, de 11 de noviembre, reguladora de determinados aspectos de los servicios electrónicos de confianza.		
Firmante	AURORA FRANCISCA BOTELLA FERNANDEZ (FIRMANTE_01)		
Url de verificación	https://portal.dipusevilla.es/vfirma/code/IV7DQP37LQ5Z5NB35UXTF5SCH4	Página	417/445



TITULARIDAD

Apellidos Nombre/Razón Social

FERNANDEZ GARCIA MANUEL JESUS

NIF/NIE

34073786E

Domicilio fiscal

CL JOSE SARMIENTO AGUILAR 86

41510 MAIRENA DEL ALCOR (SEVILLA)

Derecho

100,00% de Propiedad

Fecha de modificación en Catastro

16/11/2009

Fecha de la alteración

31/10/2007

Expediente

38451.41/9

Código Seguro de Verificación	IV7DQP37LQ5Z5NB35UXTF5SCH4	Fecha	17/05/2022 09:38:19
Normativa	Este documento incorpora firma electrónica reconocida de acuerdo a la ley 6/2020, de 11 de noviembre, reguladora de determinados aspectos de los servicios electrónicos de confianza.		
Firmante	AURORA FRANCISCA BOTELLA FERNANDEZ (FIRMANTE_01)		
Url de verificación	https://portal.dipusevilla.es/vfirma/code/IV7DQP37LQ5Z5NB35UXTF5SCH4	Página	418/445



Consulta y certificación de Bien Inmueble**FECHA Y HORA**

Fecha
2/11/2021

Hora
08:56:16

DATOS DESCRIPTIVOS DEL INMUEBLE

Referencia catastral
2442322QB5124S0001WA

Localización
CL ARROZ PUNTAL 16
41140 ISLA MAYOR (SEVILLA)

Clase
Urbano

Uso principal
Industrial

Superficie construida(*)
142 m²

Año construcción
2013

Valor catastral
31.052,83 €

Año valor
2021

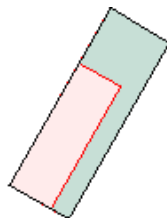
Valor catastral suelo
11.916,11 €

Valor catastral construcción
19.136,72 €

Fecha de modificación en Catastro
05/03/2018

Fecha de la alteración
31/12/2013

Expediente
1155884.41/17

PARCELA CATASTRAL

Parcela construida sin división horizontal

Localización

Código Seguro de Verificación	IV7DQP37LQ5Z5NB35UXTF5SCH4	Fecha	17/05/2022 09:38:19
Normativa	Este documento incorpora firma electrónica reconocida de acuerdo a la ley 6/2020, de 11 de noviembre, reguladora de determinados aspectos de los servicios electrónicos de confianza.		
Firmante	AURORA FRANCISCA BOTELLA FERNANDEZ (FIRMANTE_01)		
Url de verificación	https://portal.dipusevilla.es/vfirma/code/IV7DQP37LQ5Z5NB35UXTF5SCH4	Página	419/445



CL ARROZ PUNTAL 16
 ISLA MAYOR (SEVILLA)
 Superficie gráfica
 295 m²

TITULARIDAD

Apellidos Nombre/Razón Social
 COSTALES GOMEZ ANTONIO
 NIF/NIE
 34051195V
 Domicilio fiscal
 PZ NUESTRA SEÑORA DE LA SALU 1
 41140 ISLA MAYOR (SEVILLA)
 Derecho
 50,00% de Propiedad
 Fecha de modificación en Catastro
 16/11/2009
 Fecha de la alteración
 05/12/2007
 Expediente
 38452.41/9

Apellidos Nombre/Razón Social
 SANFELIX MARTINEZ ANA MARIA
 NIF/NIE
 34053024Y
 Domicilio fiscal
 PZ NUESTRA SRA DE LA SALUD 1
 41140 ISLA MAYOR (SEVILLA)
 Derecho
 50,00% de Propiedad
 Fecha de modificación en Catastro
 16/11/2009
 Fecha de la alteración
 05/12/2007
 Expediente
 38452.41/9

CONSTRUCCIÓN

Uso principal	Escalera	Planta	Puerta	Superficie m ²
ALMACEN	1	00	01	142

Código Seguro de Verificación	IV7DQP37LQ5Z5NB35UXTF5SCH4	Fecha	17/05/2022 09:38:19
Normativa	Este documento incorpora firma electrónica reconocida de acuerdo a la ley 6/2020, de 11 de noviembre, reguladora de determinados aspectos de los servicios electrónicos de confianza.		
Firmante	AURORA FRANCISCA BOTELLA FERNANDEZ (FIRMANTE_01)		
Url de verificación	https://portal.dipusevilla.es/vfirma/code/IV7DQP37LQ5Z5NB35UXTF5SCH4	Página	420/445



Código Seguro de Verificación	IV7DQP37LQ5Z5NB35UXTF5SCH4	Fecha	17/05/2022 09:38:19
Normativa	Este documento incorpora firma electrónica reconocida de acuerdo a la ley 6/2020, de 11 de noviembre, reguladora de determinados aspectos de los servicios electrónicos de confianza.		
Firmante	AURORA FRANCISCA BOTELLA FERNANDEZ (FIRMANTE_01)		
Url de verificación	https://portal.dipusevilla.es/vfirma/code/IV7DQP37LQ5Z5NB35UXTF5SCH4	Página	421/445



Consulta y certificación de Bien Inmueble**FECHA Y HORA**

Fecha
2/11/2021

Hora
08:57:12

DATOS DESCRIPTIVOS DEL INMUEBLE

Referencia catastral
2442323QB5124S0001AA

Localización
CL ARROZ PUNTAL 18
41140 ISLA MAYOR (SEVILLA)

Clase
Urbano

Uso principal
Industrial

Superficie construida(*)
97 m²

Año construcción
2013

Valor catastral
24.988,36 €

Año valor
2021

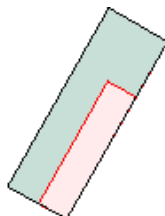
Valor catastral suelo
11.916,11 €

Valor catastral construcción
13.072,25 €

Fecha de modificación en Catastro
05/03/2018

Fecha de la alteración
31/12/2013

Expediente
1154020.41/17

PARCELA CATASTRAL

Parcela construida sin división horizontal

Localización

Código Seguro de Verificación	IV7DQP37LQ5Z5NB35UXTF5SCH4	Fecha	17/05/2022 09:38:19
Normativa	Este documento incorpora firma electrónica reconocida de acuerdo a la ley 6/2020, de 11 de noviembre, reguladora de determinados aspectos de los servicios electrónicos de confianza.		
Firmante	AURORA FRANCISCA BOTELLA FERNANDEZ (FIRMANTE_01)		
Url de verificación	https://portal.dipusevilla.es/vfirma/code/IV7DQP37LQ5Z5NB35UXTF5SCH4	Página	422/445



CL ARROZ PUNTAL 18
 ISLA MAYOR (SEVILLA)
 Superficie gráfica
 295 m²

TITULARIDAD

Apellidos Nombre/Razón Social
 COSTALES GOMEZ ANTONIO
 NIF/NIE
 34051195V
 Domicilio fiscal
 PZ NUESTRA SEÑORA DE LA SALU 1
 41140 ISLA MAYOR (SEVILLA)
 Derecho
 50,00% de Propiedad
 Fecha de modificación en Catastro
 16/11/2009
 Fecha de la alteración
 05/12/2007
 Expediente
 38452.41/9

Apellidos Nombre/Razón Social
 SANFELIX MARTINEZ ANA MARIA
 NIF/NIE
 34053024Y
 Domicilio fiscal
 PZ NUESTRA SRA DE LA SALUD 1
 41140 ISLA MAYOR (SEVILLA)
 Derecho
 50,00% de Propiedad
 Fecha de modificación en Catastro
 16/11/2009
 Fecha de la alteración
 05/12/2007
 Expediente
 38452.41/9

CONSTRUCCIÓN

Uso principal	Escalera	Planta	Puerta	Superficie m ²
ALMACEN	1	00	01	97

Código Seguro de Verificación	IV7DQP37LQ5Z5NB35UXTF5SCH4	Fecha	17/05/2022 09:38:19
Normativa	Este documento incorpora firma electrónica reconocida de acuerdo a la ley 6/2020, de 11 de noviembre, reguladora de determinados aspectos de los servicios electrónicos de confianza.		
Firmante	AURORA FRANCISCA BOTELLA FERNANDEZ (FIRMANTE_01)		
Url de verificación	https://portal.dipusevilla.es/vfirma/code/IV7DQP37LQ5Z5NB35UXTF5SCH4	Página	423/445



Código Seguro de Verificación	IV7DQP37LQ5Z5NB35UXTF5SCH4	Fecha	17/05/2022 09:38:19
Normativa	Este documento incorpora firma electrónica reconocida de acuerdo a la ley 6/2020, de 11 de noviembre, reguladora de determinados aspectos de los servicios electrónicos de confianza.		
Firmante	AURORA FRANCISCA BOTELLA FERNANDEZ (FIRMANTE_01)		
Url de verificación	https://portal.dipusevilla.es/vfirma/code/IV7DQP37LQ5Z5NB35UXTF5SCH4	Página	424/445



Consulta y certificación de Bien Inmueble**FECHA Y HORA**

Fecha
2/11/2021

Hora
08:57:47

DATOS DESCRIPTIVOS DEL INMUEBLE

Referencia catastral
2442324QB5124S0001BA

Localización
CL ARROZ PUNTAL 20 Suelo
41150 ISLA MAYOR (SEVILLA)

Clase
Urbano

Uso principal
Suelo sin edif.

Valor catastral
9.930,09 €

Año valor
2021

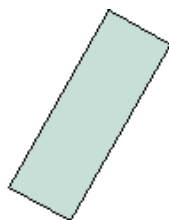
Valor catastral suelo
9.930,09 €

Valor catastral construcción
0,00 €

Fecha de modificación en Catastro
16/11/2009

Fecha de la alteración
02/04/2009

Expediente
38440.41/9

PARCELA CATASTRAL

Localización
CL ARROZ PUNTAL 20
ISLA MAYOR (SEVILLA)

Superficie gráfica
312 m²

Código Seguro de Verificación	IV7DQP37LQ5Z5NB35UXTF5SCH4	Fecha	17/05/2022 09:38:19
Normativa	Este documento incorpora firma electrónica reconocida de acuerdo a la ley 6/2020, de 11 de noviembre, reguladora de determinados aspectos de los servicios electrónicos de confianza.		
Firmante	AURORA FRANCISCA BOTELLA FERNANDEZ (FIRMANTE_01)		
Url de verificación	https://portal.dipusevilla.es/vfirma/code/IV7DQP37LQ5Z5NB35UXTF5SCH4	Página	425/445



TITULARIDAD

Apellidos Nombre/Razón Social

COSTALES GOMEZ ANTONIO

NIF/NIE

34051195V

Domicilio fiscal

PZ NUESTRA SEÑORA DE LA SALU 1

41140 ISLA MAYOR (SEVILLA)

Derecho

50,00% de Propiedad

Fecha de modificación en Catastro

05/06/2013

Fecha de la alteración

02/06/2010

Expediente

642633.41/13

Apellidos Nombre/Razón Social

SANFELIX MARTINEZ ANA MARIA

NIF/NIE

34053024Y

Domicilio fiscal

PZ NUESTRA SRA DE LA SALUD 1

41140 ISLA MAYOR (SEVILLA)

Derecho

50,00% de Propiedad

Fecha de modificación en Catastro

05/06/2013

Fecha de la alteración

02/06/2010

Expediente

642633.41/13

Código Seguro de Verificación	IV7DQP37LQ5Z5NB35UXTF5SCH4	Fecha	17/05/2022 09:38:19
Normativa	Este documento incorpora firma electrónica reconocida de acuerdo a la ley 6/2020, de 11 de noviembre, reguladora de determinados aspectos de los servicios electrónicos de confianza.		
Firmante	AURORA FRANCISCA BOTELLA FERNANDEZ (FIRMANTE_01)		
Url de verificación	https://portal.dipusevilla.es/vfirma/code/IV7DQP37LQ5Z5NB35UXTF5SCH4	Página	426/445



Consulta y certificación de Bien Inmueble**FECHA Y HORA**

Fecha
29/10/2021

Hora
14:58:03

DATOS DESCRIPTIVOS DEL INMUEBLE

Referencia catastral
2442326QB5124S0001GA

Localización
CL ARROZ PUNTAL 4 N2-6
41150 ISLA MAYOR (SEVILLA)

Clase
Urbano

Uso principal
Industrial

Superficie construida(*)
595 m²

Año construcción
2010

Valor catastral
103.819,16 €

Año valor
2021

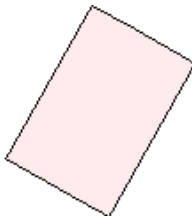
Valor catastral suelo
23.633,62 €

Valor catastral construcción
80.185,54 €

Fecha de modificación en Catastro
01/04/2011

Fecha de la alteración
06/09/2010

Expediente
122541.41/10

PARCELA CATASTRAL

Parcela construida sin división horizontal

Localización

Código Seguro de Verificación	IV7DQP37LQ5Z5NB35UXTF5SCH4	Fecha	17/05/2022 09:38:19
Normativa	Este documento incorpora firma electrónica reconocida de acuerdo a la ley 6/2020, de 11 de noviembre, reguladora de determinados aspectos de los servicios electrónicos de confianza.		
Firmante	AURORA FRANCISCA BOTELLA FERNANDEZ (FIRMANTE_01)		
Url de verificación	https://portal.dipusevilla.es/vfirma/code/IV7DQP37LQ5Z5NB35UXTF5SCH4	Página	427/445



CL ARROZ PUNTAL 4 N2-6
 ISLA MAYOR (SEVILLA)
 Superficie gráfica
 595 m²

TITULARIDAD

Apellidos Nombre/Razón Social
 VERDUGO CABEZAS JUAN JOSE

NIF/NIE
 27284809R

Domicilio fiscal
 CL ALFONSO GROSSO 10
 41140 ISLA MAYOR (SEVILLA)

Derecho
 50,00% de Propiedad

Fecha de modificación en Catastro
 01/04/2011

Fecha de la alteración
 06/09/2010

Expediente
 122541.41/10

Apellidos Nombre/Razón Social
 MUÑOZ LLANOS FELIPA

NIF/NIE
 34051321M

Domicilio fiscal
 CL ALFONSO GROSSO 10 ALFONSO XIII (ISLA MAYOR)
 41150 ISLA MAYOR (SEVILLA)

Derecho
 50,00% de Propiedad

Fecha de modificación en Catastro
 01/04/2011

Fecha de la alteración
 06/09/2010

Expediente
 122541.41/10

CONSTRUCCIÓN

Uso principal	Escalera	Planta	Puerta	Superficie m ²
ALMACEN	1	00	01	595

Código Seguro de Verificación	IV7DQP37LQ5Z5NB35UXTF5SCH4	Fecha	17/05/2022 09:38:19
Normativa	Este documento incorpora firma electrónica reconocida de acuerdo a la ley 6/2020, de 11 de noviembre, reguladora de determinados aspectos de los servicios electrónicos de confianza.		
Firmante	AURORA FRANCISCA BOTELLA FERNANDEZ (FIRMANTE_01)		
Url de verificación	https://portal.dipusevilla.es/vfirma/code/IV7DQP37LQ5Z5NB35UXTF5SCH4	Página	428/445



Código Seguro de Verificación	IV7DQP37LQ5Z5NB35UXTF5SCH4	Fecha	17/05/2022 09:38:19
Normativa	Este documento incorpora firma electrónica reconocida de acuerdo a la ley 6/2020, de 11 de noviembre, reguladora de determinados aspectos de los servicios electrónicos de confianza.		
Firmante	AURORA FRANCISCA BOTELLA FERNANDEZ (FIRMANTE_01)		
Url de verificación	https://portal.dipusevilla.es/vfirma/code/IV7DQP37LQ5Z5NB35UXTF5SCH4	Página	429/445



Consulta y certificación de Bien Inmueble**FECHA Y HORA**

Fecha
29/10/2021

Hora
14:57:29

DATOS DESCRIPTIVOS DEL INMUEBLE

Referencia catastral
2442328QB5124S0001PA

Localización
CL ARROZ PUNTAL 2(D)
41140 ISLA MAYOR (SEVILLA)

Clase
Urbano

Uso principal
Industrial

Superficie construida(*)
300 m²

Año construcción
2017

Valor catastral
52.345,79 €

Año valor
2021

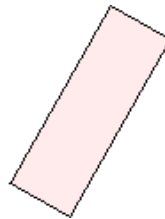
Valor catastral suelo
11.916,11 €

Valor catastral construcción
40.429,68 €

Fecha de modificación en Catastro
15/03/2021

Fecha de la alteración
11/02/2010

Expediente
15447423.97/20

PARCELA CATASTRAL

Parcela construida sin división horizontal

Localización

Código Seguro de Verificación	IV7DQP37LQ5Z5NB35UXTF5SCH4	Fecha	17/05/2022 09:38:19
Normativa	Este documento incorpora firma electrónica reconocida de acuerdo a la ley 6/2020, de 11 de noviembre, reguladora de determinados aspectos de los servicios electrónicos de confianza.		
Firmante	AURORA FRANCISCA BOTELLA FERNANDEZ (FIRMANTE_01)		
Url de verificación	https://portal.dipusevilla.es/vfirma/code/IV7DQP37LQ5Z5NB35UXTF5SCH4	Página	430/445



CL ARROZ PUNTAL 2(D)
 ISLA MAYOR (SEVILLA)
 Superficie gráfica
 300 m²

TITULARIDAD

Apellidos Nombre/Razón Social
 HIJOS DE EDUARDO PARRAGA SCA
 NIF/NIE
 F91116988
 Domicilio fiscal
 AV RAFAEL BECA 37
 41140 ISLA MAYOR (SEVILLA)
 Derecho
 100,00% de Propiedad
 Fecha de modificación en Catastro
 15/03/2021
 Fecha de la alteración
 19/11/2007
 Expediente
 15447423.97/20

CONSTRUCCIÓN

Uso principal	Escalera	Planta	Puerta	Superficie m ²
ALMACEN	1	00	01	300

Código Seguro de Verificación	IV7DQP37LQ5Z5NB35UXTF5SCH4	Fecha	17/05/2022 09:38:19
Normativa	Este documento incorpora firma electrónica reconocida de acuerdo a la ley 6/2020, de 11 de noviembre, reguladora de determinados aspectos de los servicios electrónicos de confianza.		
Firmante	AURORA FRANCISCA BOTELLA FERNANDEZ (FIRMANTE_01)		
Url de verificación	https://portal.dipusevilla.es/vfirma/code/IV7DQP37LQ5Z5NB35UXTF5SCH4	Página	431/445

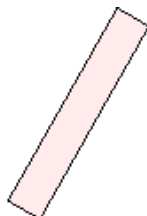


Consulta y certificación de Bien Inmueble**FECHA Y HORA**

Fecha
2/11/2021
Hora
08:59:20

DATOS DESCRIPTIVOS DEL INMUEBLE

Referencia catastral
2442327QB5124S0001QA
Localización
CL ARROZ GIRONA 4 PI:00 Pt:01
41150 ISLA MAYOR (SEVILLA)
Clase
Urbano
Uso principal
Industrial
Superficie construida(*)
100 m²
Año construcción
2008
Valor catastral
17.448,56 €
Año valor
2021
Valor catastral suelo
3.972,00 €
Valor catastral construcción
13.476,56 €
Fecha de modificación en Catastro
16/11/2011
Fecha de la alteración
17/11/2008
Expediente
972613.41/11

PARCELA CATASTRAL

Parcela con varios inmuebles (division horizontal)
Localización

<https://www.sedecatastro.gob.es/CYCBienInmueble/SECImprimirDatos.aspx?RefC=2442327QB5124S0001QA&del=41&mun=104&UrbRus=U&fi...> 1/2

Código Seguro de Verificación	IV7DQP37LQ5Z5NB35UXTF5SCH4	Fecha	17/05/2022 09:38:19
Normativa	Este documento incorpora firma electrónica reconocida de acuerdo a la ley 6/2020, de 11 de noviembre, reguladora de determinados aspectos de los servicios electrónicos de confianza.		
Firmante	AURORA FRANCISCA BOTELLA FERNANDEZ (FIRMANTE_01)		
Url de verificación	https://portal.dipusevilla.es/vfirma/code/IV7DQP37LQ5Z5NB35UXTF5SCH4	Página	432/445



CL ARROZ GIRONA 4
 ISLA MAYOR (SEVILLA)
 Superficie gráfica
 600 m²
 Participación del inmueble
 16,666600 %

TITULARIDAD

Apellidos Nombre/Razón Social
 PROMOCIONES FATIMA XX SL
 NIF/NIE
 B91705251
 Domicilio fiscal
 AV RAFAEL BECA 28
 41140 ISLA MAYOR (SEVILLA)
 Derecho
 100,00% de Propiedad
 Fecha de modificación en Catastro
 16/11/2011
 Fecha de la alteración
 17/11/2008
 Expediente
 972613.41/11

CONSTRUCCIÓN

Uso principal	Escalera	Planta	Puerta	Superficie m ²
ALMACEN		00	01	100

Código Seguro de Verificación	IV7DQP37LQ5Z5NB35UXTF5SCH4	Fecha	17/05/2022 09:38:19
Normativa	Este documento incorpora firma electrónica reconocida de acuerdo a la ley 6/2020, de 11 de noviembre, reguladora de determinados aspectos de los servicios electrónicos de confianza.		
Firmante	AURORA FRANCISCA BOTELLA FERNANDEZ (FIRMANTE_01)		
Url de verificación	https://portal.dipusevilla.es/vfirma/code/IV7DQP37LQ5Z5NB35UXTF5SCH4	Página	433/445



Consulta y certificación de Bien Inmueble**FECHA Y HORA**

Fecha
2/11/2021

Hora
08:59:53

DATOS DESCRIPTIVOS DEL INMUEBLE

Referencia catastral
2442327QB5124S0002WS

Localización
CL ARROZ GIRONA 4 PI:00 Pt:02
41150 ISLA MAYOR (SEVILLA)

Clase
Urbano

Uso principal
Industrial

Superficie construida(*)
100 m²

Año construcción
2008

Valor catastral
17.448,56 €

Año valor
2021

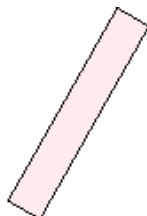
Valor catastral suelo
3.972,00 €

Valor catastral construcción
13.476,56 €

Fecha de modificación en Catastro
16/11/2011

Fecha de la alteración
17/11/2008

Expediente
972613.41/11

PARCELA CATASTRAL

Parcela con varios inmuebles (division horizontal)
Localización

<https://www.sedecatastro.gob.es/CYCBienInmueble/SECImprimirDatos.aspx?RefC=2442327QB5124S0002WS&del=41&mun=104&UrbRus=U&fi...> 1/2

Código Seguro de Verificación	IV7DQP37LQ5Z5NB35UXTF5SCH4	Fecha	17/05/2022 09:38:19
Normativa	Este documento incorpora firma electrónica reconocida de acuerdo a la ley 6/2020, de 11 de noviembre, reguladora de determinados aspectos de los servicios electrónicos de confianza.		
Firmante	AURORA FRANCISCA BOTELLA FERNANDEZ (FIRMANTE_01)		
Url de verificación	https://portal.dipusevilla.es/vfirma/code/IV7DQP37LQ5Z5NB35UXTF5SCH4	Página	434/445



CL ARROZ GIRONA 4
 ISLA MAYOR (SEVILLA)
 Superficie gráfica
 600 m²
 Participación del inmueble
 16,666600 %

TITULARIDAD

Apellidos Nombre/Razón Social
 PROMOCIONES FATIMA XX SL
 NIF/NIE
 B91705251
 Domicilio fiscal
 AV RAFAEL BECA 28
 41140 ISLA MAYOR (SEVILLA)
 Derecho
 100,00% de Propiedad
 Fecha de modificación en Catastro
 16/11/2011
 Fecha de la alteración
 17/11/2008
 Expediente
 972613.41/11

CONSTRUCCIÓN

Uso principal	Escalera	Planta	Puerta	Superficie m ²
ALMACEN		00	02	100

Código Seguro de Verificación	IV7DQP37LQ5Z5NB35UXTF5SCH4	Fecha	17/05/2022 09:38:19
Normativa	Este documento incorpora firma electrónica reconocida de acuerdo a la ley 6/2020, de 11 de noviembre, reguladora de determinados aspectos de los servicios electrónicos de confianza.		
Firmante	AURORA FRANCISCA BOTELLA FERNANDEZ (FIRMANTE_01)		
Url de verificación	https://portal.dipusevilla.es/vfirma/code/IV7DQP37LQ5Z5NB35UXTF5SCH4	Página	435/445



Consulta y certificación de Bien Inmueble**FECHA Y HORA**

Fecha
2/11/2021

Hora
09:00:14

DATOS DESCRIPTIVOS DEL INMUEBLE

Referencia catastral
2442327QB5124S0003ED

Localización
CL ARROZ GIRONA 4 PI:00 Pt:03
41150 ISLA MAYOR (SEVILLA)

Clase
Urbano

Uso principal
Industrial

Superficie construida(*)
100 m²

Año construcción
2008

Valor catastral
17.448,56 €

Año valor
2021

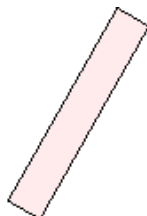
Valor catastral suelo
3.972,00 €

Valor catastral construcción
13.476,56 €

Fecha de modificación en Catastro
16/11/2011

Fecha de la alteración
17/11/2008

Expediente
972613.41/11

PARCELA CATASTRAL

Parcela con varios inmuebles (division horizontal)
Localización

Código Seguro de Verificación	IV7DQP37LQ5Z5NB35UXTF5SCH4	Fecha	17/05/2022 09:38:19
Normativa	Este documento incorpora firma electrónica reconocida de acuerdo a la ley 6/2020, de 11 de noviembre, reguladora de determinados aspectos de los servicios electrónicos de confianza.		
Firmante	AURORA FRANCISCA BOTELLA FERNANDEZ (FIRMANTE_01)		
Url de verificación	https://portal.dipusevilla.es/vfirma/code/IV7DQP37LQ5Z5NB35UXTF5SCH4	Página	436/445



CL ARROZ GIRONA 4
 ISLA MAYOR (SEVILLA)
 Superficie gráfica
 600 m²
 Participación del inmueble
 16,666600 %

TITULARIDAD

Apellidos Nombre/Razón Social
 PROMOCIONES FATIMA XX SL
 NIF/NIE
 B91705251
 Domicilio fiscal
 AV RAFAEL BECA 28
 41140 ISLA MAYOR (SEVILLA)
 Derecho
 100,00% de Propiedad
 Fecha de modificación en Catastro
 16/11/2011
 Fecha de la alteración
 17/11/2008
 Expediente
 972613.41/11

CONSTRUCCIÓN

Uso principal	Escalera	Planta	Puerta	Superficie m ²
ALMACEN		00	03	100

Código Seguro de Verificación	IV7DQP37LQ5Z5NB35UXTF5SCH4	Fecha	17/05/2022 09:38:19
Normativa	Este documento incorpora firma electrónica reconocida de acuerdo a la ley 6/2020, de 11 de noviembre, reguladora de determinados aspectos de los servicios electrónicos de confianza.		
Firmante	AURORA FRANCISCA BOTELLA FERNANDEZ (FIRMANTE_01)		
Url de verificación	https://portal.dipusevilla.es/vfirma/code/IV7DQP37LQ5Z5NB35UXTF5SCH4	Página	437/445



Consulta y certificación de Bien Inmueble**FECHA Y HORA**

Fecha
2/11/2021

Hora
09:00:27

DATOS DESCRIPTIVOS DEL INMUEBLE

Referencia catastral
2442327QB5124S0004RF

Localización
CL ARROZ GIRONA 4 PI:00 Pt:04
41150 ISLA MAYOR (SEVILLA)

Clase
Urbano

Uso principal
Industrial

Superficie construida(*)
100 m²

Año construcción
2008

Valor catastral
17.448,56 €

Año valor
2021

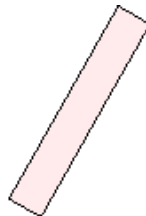
Valor catastral suelo
3.972,00 €

Valor catastral construcción
13.476,56 €

Fecha de modificación en Catastro
16/11/2011

Fecha de la alteración
17/11/2008

Expediente
972613.41/11

PARCELA CATASTRAL

Parcela con varios inmuebles (division horizontal)
Localización

Código Seguro de Verificación	IV7DQP37LQ5Z5NB35UXTF5SCH4	Fecha	17/05/2022 09:38:19
Normativa	Este documento incorpora firma electrónica reconocida de acuerdo a la ley 6/2020, de 11 de noviembre, reguladora de determinados aspectos de los servicios electrónicos de confianza.		
Firmante	AURORA FRANCISCA BOTELLA FERNANDEZ (FIRMANTE_01)		
Url de verificación	https://portal.dipusevilla.es/vfirma/code/IV7DQP37LQ5Z5NB35UXTF5SCH4	Página	438/445



CL ARROZ GIRONA 4
 ISLA MAYOR (SEVILLA)
 Superficie gráfica
 600 m²
 Participación del inmueble
 16,666600 %

TITULARIDAD

Apellidos Nombre/Razón Social
 GRUPO ATENEO ASESORES Y CONSULTORES SL
 NIF/NIE
 B90330887
 Domicilio fiscal
 CL MANUEL AZAÑA 23
 41500 ALCALA DE GUADAIRA (SEVILLA)
 Derecho
 100,00% de Propiedad
 Fecha de modificación en Catastro
 07/05/2018
 Fecha de la alteración
 03/05/2018
 Expediente
 7628849.98/18

CONSTRUCCIÓN

Uso principal	Escalera	Planta	Puerta	Superficie m ²
ALMACEN		00	04	100

Código Seguro de Verificación	IV7DQP37LQ5Z5NB35UXTF5SCH4	Fecha	17/05/2022 09:38:19
Normativa	Este documento incorpora firma electrónica reconocida de acuerdo a la ley 6/2020, de 11 de noviembre, reguladora de determinados aspectos de los servicios electrónicos de confianza.		
Firmante	AURORA FRANCISCA BOTELLA FERNANDEZ (FIRMANTE_01)		
Url de verificación	https://portal.dipusevilla.es/vfirma/code/IV7DQP37LQ5Z5NB35UXTF5SCH4	Página	439/445



Consulta y certificación de Bien Inmueble**FECHA Y HORA**

Fecha
2/11/2021

Hora
09:00:43

DATOS DESCRIPTIVOS DEL INMUEBLE

Referencia catastral
2442327QB5124S0005TG

Localización
CL ARROZ GIRONA 4 PI:00 Pt:05
41150 ISLA MAYOR (SEVILLA)

Clase
Urbano

Uso principal
Industrial

Superficie construida(*)
50 m²

Año construcción
2008

Valor catastral
8.724,33 €

Año valor
2021

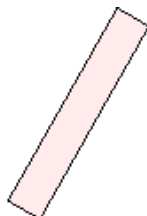
Valor catastral suelo
1.986,05 €

Valor catastral construcción
6.738,28 €

Fecha de modificación en Catastro
16/11/2011

Fecha de la alteración
17/11/2008

Expediente
972613.41/11

PARCELA CATASTRAL

Parcela con varios inmuebles (division horizontal)
Localización

Código Seguro de Verificación	IV7DQP37LQ5Z5NB35UXTF5SCH4	Fecha	17/05/2022 09:38:19
Normativa	Este documento incorpora firma electrónica reconocida de acuerdo a la ley 6/2020, de 11 de noviembre, reguladora de determinados aspectos de los servicios electrónicos de confianza.		
Firmante	AURORA FRANCISCA BOTELLA FERNANDEZ (FIRMANTE_01)		
Url de verificación	https://portal.dipusevilla.es/vfirma/code/IV7DQP37LQ5Z5NB35UXTF5SCH4	Página	440/445



CL ARROZ GIRONA 4
 ISLA MAYOR (SEVILLA)
 Superficie gráfica
 600 m²
 Participación del inmueble
 8,333500 %

TITULARIDAD

Apellidos Nombre/Razón Social
 RECIO MARIN MARIA JOSE
 NIF/NIE
 34059861N
 Domicilio fiscal
 CL ALFONSO GROSSO 1 ALFONSO XIII (ISLA MAYOR)
 41150 ISLA MAYOR (SEVILLA)
 Derecho
 100,00% de Propiedad
 Fecha de modificación en Catastro
 07/11/2016
 Fecha de la alteración
 27/10/2016
 Expediente
 1343086.41/16

CONSTRUCCIÓN

Uso principal	Escalera	Planta	Puerta	Superficie m ²
ALMACEN		00	05	50

Código Seguro de Verificación	IV7DQP37LQ5Z5NB35UXTF5SCH4	Fecha	17/05/2022 09:38:19
Normativa	Este documento incorpora firma electrónica reconocida de acuerdo a la ley 6/2020, de 11 de noviembre, reguladora de determinados aspectos de los servicios electrónicos de confianza.		
Firmante	AURORA FRANCISCA BOTELLA FERNANDEZ (FIRMANTE_01)		
Url de verificación	https://portal.dipusevilla.es/vfirma/code/IV7DQP37LQ5Z5NB35UXTF5SCH4	Página	441/445



Consulta y certificación de Bien Inmueble**FECHA Y HORA**

Fecha
2/11/2021

Hora
09:00:58

DATOS DESCRIPTIVOS DEL INMUEBLE

Referencia catastral
2442327QB5124S0006YH

Localización
CL ARROZ GIRONA 4 PI:00 Pt:06
41150 ISLA MAYOR (SEVILLA)

Clase
Urbano

Uso principal
Industrial

Superficie construida(*)
50 m²

Año construcción
2008

Valor catastral
8.724,33 €

Año valor
2021

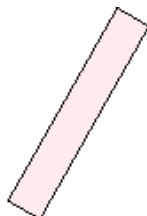
Valor catastral suelo
1.986,05 €

Valor catastral construcción
6.738,28 €

Fecha de modificación en Catastro
16/11/2011

Fecha de la alteración
17/11/2008

Expediente
972613.41/11

PARCELA CATASTRAL

Parcela con varios inmuebles (division horizontal)

Localización

Código Seguro de Verificación	IV7DQP37LQ5Z5NB35UXTF5SCH4	Fecha	17/05/2022 09:38:19
Normativa	Este documento incorpora firma electrónica reconocida de acuerdo a la ley 6/2020, de 11 de noviembre, reguladora de determinados aspectos de los servicios electrónicos de confianza.		
Firmante	AURORA FRANCISCA BOTELLA FERNANDEZ (FIRMANTE_01)		
Url de verificación	https://portal.dipusevilla.es/vfirma/code/IV7DQP37LQ5Z5NB35UXTF5SCH4	Página	442/445



CL ARROZ GIRONA 4
 ISLA MAYOR (SEVILLA)
 Superficie gráfica
 600 m²
 Participación del inmueble
 8,333500 %

TITULARIDAD

Apellidos Nombre/Razón Social
 PROMOCIONES FATIMA XX SL
 NIF/NIE
 B91705251
 Domicilio fiscal
 AV RAFAEL BECA 28
 41140 ISLA MAYOR (SEVILLA)
 Derecho
 100,00% de Propiedad
 Fecha de modificación en Catastro
 16/11/2011
 Fecha de la alteración
 17/11/2008
 Expediente
 972613.41/11

CONSTRUCCIÓN

Uso principal	Escalera	Planta	Puerta	Superficie m ²
ALMACEN		00	06	50

Código Seguro de Verificación	IV7DQP37LQ5Z5NB35UXTF5SCH4	Fecha	17/05/2022 09:38:19
Normativa	Este documento incorpora firma electrónica reconocida de acuerdo a la ley 6/2020, de 11 de noviembre, reguladora de determinados aspectos de los servicios electrónicos de confianza.		
Firmante	AURORA FRANCISCA BOTELLA FERNANDEZ (FIRMANTE_01)		
Url de verificación	https://portal.dipusevilla.es/vfirma/code/IV7DQP37LQ5Z5NB35UXTF5SCH4	Página	443/445



Consulta y certificación de Bien Inmueble**FECHA Y HORA**

Fecha
2/11/2021

Hora
09:01:11

DATOS DESCRIPTIVOS DEL INMUEBLE

Referencia catastral
2442327QB5124S0007UJ

Localización
CL ARROZ GIRONA 4 PI:00 Pt:07
41150 ISLA MAYOR (SEVILLA)

Clase
Urbano

Uso principal
Industrial

Superficie construida(*)
100 m²

Año construcción
2008

Valor catastral
17.448,56 €

Año valor
2021

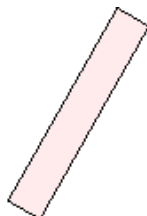
Valor catastral suelo
3.972,00 €

Valor catastral construcción
13.476,56 €

Fecha de modificación en Catastro
16/11/2011

Fecha de la alteración
17/11/2008

Expediente
972613.41/11

PARCELA CATASTRAL

Parcela con varios inmuebles (division horizontal)
Localización

Código Seguro de Verificación	IV7DQP37LQ5Z5NB35UXTF5SCH4	Fecha	17/05/2022 09:38:19
Normativa	Este documento incorpora firma electrónica reconocida de acuerdo a la ley 6/2020, de 11 de noviembre, reguladora de determinados aspectos de los servicios electrónicos de confianza.		
Firmante	AURORA FRANCISCA BOTELLA FERNANDEZ (FIRMANTE_01)		
Url de verificación	https://portal.dipusevilla.es/vfirma/code/IV7DQP37LQ5Z5NB35UXTF5SCH4	Página	444/445



CL ARROZ GIRONA 4
 ISLA MAYOR (SEVILLA)
 Superficie gráfica
 600 m²
 Participación del inmueble
 16,666600 %

TITULARIDAD

Apellidos Nombre/Razón Social
 PROMOCIONES FATIMA XX SL
 NIF/NIE
 B91705251
 Domicilio fiscal
 AV RAFAEL BECA 28
 41140 ISLA MAYOR (SEVILLA)
 Derecho
 100,00% de Propiedad
 Fecha de modificación en Catastro
 16/11/2011
 Fecha de la alteración
 17/11/2008
 Expediente
 972613.41/11

CONSTRUCCIÓN

Uso principal	Escalera	Planta	Puerta	Superficie m ²
ALMACEN		00	07	100

Código Seguro de Verificación	IV7DQP37LQ5Z5NB35UXTF5SCH4	Fecha	17/05/2022 09:38:19
Normativa	Este documento incorpora firma electrónica reconocida de acuerdo a la ley 6/2020, de 11 de noviembre, reguladora de determinados aspectos de los servicios electrónicos de confianza.		
Firmante	AURORA FRANCISCA BOTELLA FERNANDEZ (FIRMANTE_01)		
Url de verificación	https://portal.dipusevilla.es/vfirma/code/IV7DQP37LQ5Z5NB35UXTF5SCH4	Página	445/445

